

**T.C.**  
**KÜLTÜR VE TURİZM BAKANLIĞI**  
Kayseri Kültür Varlıklarını Koruma Bölge Kurulu

**KARAR**

**Toplantı no ve tarih:** 397 - 27.07.2023

**Karar no ve tarih :**7099 - 27.07.2023

**Toplantı Yeri**  
**KAYSERİ**

Kayseri ili, Bünyan ilçesi, Dağardı Mahallesiinde bulunan, tüzel kişiliğe ait, 102 ada, 195 parselin bir kısmı üzerinde tespit edilen ve **“Dağardı Tümülüsü”** olarak adlandırılan alanın I. (birinci) derece arkeolojik sit alanı olarak tescili ile kaçak kazı konusunun Koruma Bölge Kurulunda değerlendirilmesi istemine yönelik Koruma Bölge Kurulu Müdürlüğü uzmanlarının 15.05.2023 tarih ve 2050666 sayılı yerinde inceleme raporu, konuya ilişkin Kültür ve Turizm Bakanlığı Yatırım ve İşletmeler Genel Müdürlüğünün 16.05.2023 tarih, E.3785661 sayılı, Kayseri İl Tarım ve Orman Müdürlüğünün 17.05.2023 tarih, E.9908073 sayılı, Kayseri Çevre, Şehircilik ve İklim Değişikliği İl Müdürlüğünün 17.05.2023 tarih, E.6449652 sayılı, Devlet Su İşleri 12. Bölge Müdürlüğünün 18.05.2023 tarih, E.3445013 sayılı, Kayseri Yatırım İzleme ve Koordinasyon Başkanlığının 22.05.2023 tarih, E.70564 sayılı, Kayseri İl Kültür ve Turizm Müdürlüğünün 24.05.2023 tarih, E.3800118 sayılı, Kayseri İl Tarım ve Orman Müdürlüğünün 24.05.2023 tarih, E.9986039 sayılı, Enerji ve Tabii Kaynaklar Bakanlığı, Maden ve Petrol İşleri Genel Müdürlüğünün 05.06.2023 tarih, E.2023257827 sayılı, Kayseri Orman Bölge Müdürlüğünün 14.06.2023 tarih, E.8400447 sayılı, Kayseri Büyükşehir Belediye Başkanlığı Kent Tarihi ve Tanıtımı Daire Başkanlığının 16.06.2023 tarih, E.13384 sayılı görüş yazıları ile Koruma Bölge Kurulu Müdürlüğü uzmanının 05.07.2023 tarih, 2133628 sayılı dosya inceleme raporu okundu, açıklamaları dinlendi, dosyasındaki bilgi ve belgeler incelendi, yapılan görüşme sonucunda;

Kayseri ili, Bünyan ilçesi, Dağardı Mahallesiinde bulunan, tüzel kişiliğe ait, 102 ada, 195 parselin bir kısmı üzerinde tespit edilen ve **“Dağardı Tümülüsü”** olarak adlandırılan alanın 2863 sayılı Kanununun 6. Maddesi kapsamına giren özellikler taşıdığı anlaşıldığından I.(birinci) derece arkeolojik sit alanı olarak tescil edilmesine;

- Bu doğrultuda hazırlanan kararımız eki 1/2500 ölçekli koordinatlı kadastral harita ile sit fişinin uygun olduğuna,
- Sit sınırlarının isabet ettiği 102 ada, 195 parselin pafta, fen klasörü ve tapu kütüğü beyanlar hanesine **“bir kısmı I.(birinci) derece arkeolojik sit alanıdır”** şerhinin; ilgili tapu ve kadastro müdürlüklerince verilmesi ve işlem sonucuna ilişkin bilgi ve belgelerin Koruma Bölge Kurulu Müdürlüğüne iletilmesine,
- Sit sınırları içerisinde Kültür ve Tabiat Varlıklarını Koruma Yüksek Kurulu’nun 05.11.1999 gün ve 658 sayılı ilke kararının I. (birinci) derece arkeolojik sit alanına ilişkin 1. Maddesinde belirtilen Koruma ve Kullanma Koşullarının geçerli olduğuna, sit alanına ilişkin ilgili kurumlar tarafından süresi içinde Koruma Amaçlı İmar Planı hazırlanmasına,
- Tümülüste kaçak kazı yapılması suretiyle 2863 sayılı Kanuna muhalefet edenler hakkında suç duyurusunda bulunulmasına, alanda açılan kaçak kazı çukurunun adli makamların uygun görüşü alındıktan sonra ilgili Müze Müdürlüğü denetiminde yerel yönetimlerce kapatılmasına, uygulama sonrasına ilişkin bilgi belgelerin Koruma Bölge Kurulu Müdürlüğüne bilgi amaçlı iletilmesine,
- Sit alanında daha fazla tahribata neden olunmaması için alanın belli aralıklarla kolluk kuvvetlerince kontrolünün sağlanmasına karar verildi.

**ASLI GİBİDİR**

AVRUPA KONSEYİ	DOĞAL VE KÜLTÜREL VARLIKLARI KORUMA ENVANTERİ	D.K.V.K.E	SİT	ENVANTER NO:	737
TÜRKİYE	KÜLTÜR VARLIKLARI VE MÜZELER GENEL MÜDÜRLÜĞÜ			HARİTA NO:	
İLİ: KAYSERİ	İLÇESİ: BÜNYAN	MAHALLE KÖY: DAĞARDI MAHALLESİ		KADASTRO:	
				PAFTA:	
				ADA:	102 ADA, 195 PARSEL

**ADI: DAĞARDI TÜMÜLÜSÜ**


**GENEL TANIM:** "Dağardı Tümülüsü" olarak adlandırılan alan Dağardı Mahallesinin yaklaşık 1000 metre batısında konumlanmıştır. Yıgma toprak malzeme ile oluşturulmuş tümülüs yaklaşık 4 metre yüksekliğinde olup yaklaşık 30 metre çapındadır. Tümülüsün tepe noktasında yaklaşık 2 metre derinliğindeki kaçak kazı çukurunun tehlike arz ettiği kanaatine varılmış olup, ayrıca derinliği fazla olmayan birkaç adet çukuru da tesadüf edilmiştir. Kaçak kazı çukurlarında mezar odasına ulaşıldığına dair herhangi bir emareye rastlanmamıştır.

Kayseri Kültür Varlıklarının  
Koruma Bölge Kurulunun  
27.04.2023 Gün ve 2023 Sayılı  
karar ekidir.


**ŞİMDİKİ TEHLİKELER:** : Kaçak kazı

<b>ŞİMDİKİ DURUM</b>	: Beşeri ve doğal tahribata açıktır	
<b>ŞİT POTANSİYELİ</b>	: I. DERECE ARKEOLOJİK SİT ALANI	<b>KORUMA DERECE</b> : I. (Birinci) DERECE ARKEOLOJİK SİT ALANI
<b>ŞİMDİKİ KORUMA</b>	: Korumasız	<b>HAZIRLAYANLAR:</b> 12/05/ 2023 Zeynep ÖZDEMİR : Uzman Volkan CANİBEK : Sanat Tarihçi Kemal KURD : Harita Mühendisi
<b>ÖNERİLEN KORUMA</b>	: 1/2500 Ölçekli Kadastral harita üzerinde işaretli olduğu şekliyle I. DERECE ARKEOLOJİK SİT ALANI olarak tescil edilmesi.	<b>KONTROL EDEN:</b> Fatih ÇAPAR 12/05/2023 Koruma Bölge Kurulu Müdürü
<b>YAYIN DİZİSİ</b>	:	<b>K.K.V.K. B. K. KARARLARI</b>
<b>GÖZLEMLER</b>	:	<b>REVİZYON</b> K.K.V.K.B.K. ONAYI: 27/7/2023

**HARİTALAR, FOTOĞRAFLAR :**





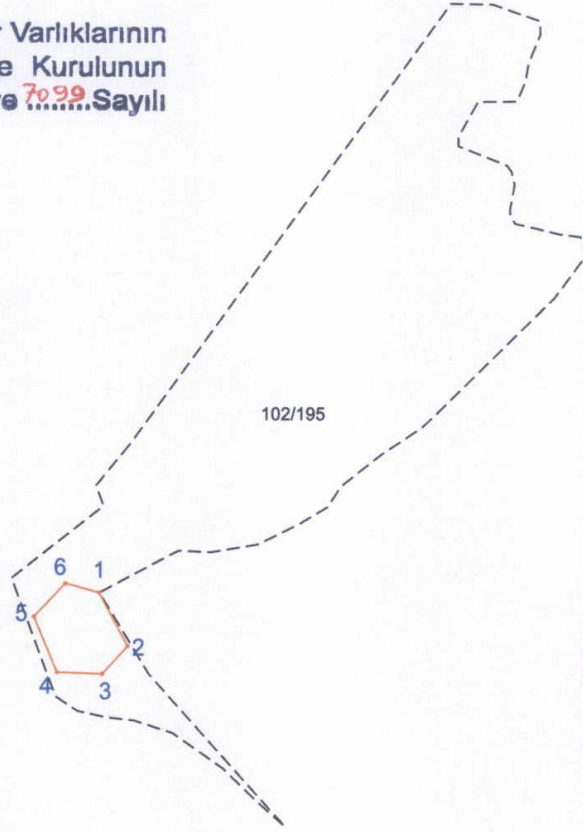




# KAYSERİ İLİ, BÜNYAN İLÇESİ, DAĞARDI MAHALLESİ

## DAĞARDI TÜMÜLÜSÜ

Kayseri Kültür Varlıklarının  
Koruma Bölge Kurulunun  
27.07.2023.Gün ve 7099.Sayılı  
karar ekidir.



**ONANDI**  
Koruma Bölge Kurulu Müdürü

ITRF96 UTM 3 Derecelik Koordinatlar

ED-50 UTM 6 Derecelik Koordinatlar

Nokta No	Y	X	Nokta No	Y	X
1	481596.60	4285074.81	1	742528.55	4287213.40
2	481607.57	4285054.88	2	742540.18	4287193.83
3	481597.85	4285044.57	3	742530.79	4287183.20
4	481580.45	4285045.21	4	742513.38	4287183.27
5	481571.51	4285065.80	5	742503.77	4287203.57
6	481583.70	4285078.24	6	742515.55	4287216.41

————— I.derece Arkeolojik Sit Alanı

----- Kadastro Parselleri

*[Handwritten signatures and marks]*