

T.C.  
KÜLTÜR VE TURİZM BAKANLIĞI  
ESKİŞEHİR KÜLTÜR VARLIKLARINI KORUMA BÖLGE KURULU

KARAR

**Toplantı Tarih ve no:** 22.06.2023-440

**Karar Tarih ve no:** 22.06.2023-11718

**Toplantı Yeri**

**ESKİŞEHİR**

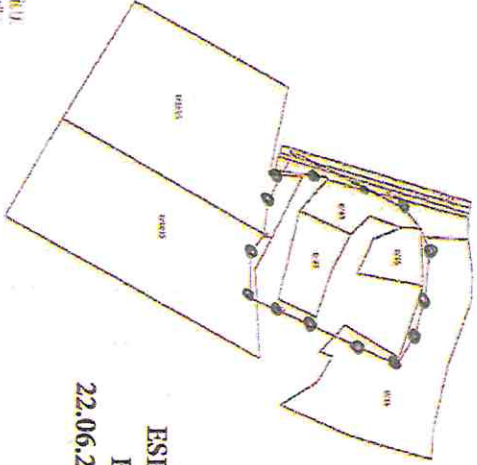
Eskişehir ili, Odunpazarı ilçesi, Kalkanlı Mahallesinde mülkiyeti Hazineye ait 4531 ada 31 parsel numaralı taşınmazın kiralanmasına esas yapılan incelemelerde, söz konusu parselin yakınında yer alan ve Gayrimenkul Eski Eserler ve Anıtlar Yüksek Kurulunun 15.11.1980 tarih ve A-2498 sayılı kararı ile tescilli Toraman Höyük I.(Bir) Derece Arkeolojik Sit sınırlarının sayısal olmaması nedeni ile Kurul Müdürlüğü uzmanlarınca yapılan inceleme sonucu, sınırların güncellenmesine esas hazırlanan bilgi ve belgelerin değerlendirilmesi konusunda Kurul Müdürlüğü uzmanlarının 08.05.2023 tarih ve 2038577 sayılı raporu, Kurul Müdürlüğünün 08.05.2023 tarih ve 3758302 sayılı yazısı, konuyla ilgili faaliyeti etkilenen Kurum ve Kuruluşların görüşlerinin iletildiği yazılar, Maden ve Petrol İşleri Genel Müdürlüğünün (Özel Alanlar ve Harita Dairesi Başkanlığı) 12.05.2023 tarih ve 2023221004 sayılı yazısı, 19.06.2023 tarih ve 2114498 sayılı dosya inceleme raporu okundu, koordinatlı sit sınırı krokisi, tescil fişi, sit sınırlarının aktarıldığı kadastral krokisi, fotoğrafları ve dosyası incelendi, yapılan görüşmeler sonucunda;

Eskişehir ili, Seyitgazi ilçesi, Aksaklı Mahallesi sınırları içerisinde yer alan ve Gayrimenkul Eski Eserler ve Anıtlar Yüksek Kurulunun 15.11.1980 tarih ve A-2498 sayılı kararı ile tescilli Toraman Höyük I.(Bir) Derece Arkeolojik Sit sınırlarının ekli krokiler doğrultusunda güncellenmesine, hazırlanan tescil fişi, koordinatlı sit sınırı krokisi ve sit sınırlarının aktarıldığı kadastral krokisinin uygun olduğuna; söz konusu alanda Kültür ve Tabiat Varlıklarını Koruma Yüksek Kurulu'nun Arkeolojik Sitler, Koruma ve Kullanma Koşullarına ilişkin 05.11.1999 tarih ve 658 sayılı İlke Kararı'nın ilgili hükümlerinin geçerli olduğuna ve bu hükümlerin geçiş dönemi koruma esasları ve kullanma şartları olarak belirlenmesine, alanda kolluk kuvvetlerince gerekli güvenlik önlemlerinin artırılmasına ve sit sınırları içerisinde kurulumuzdan izinsiz herhangi bir fiziki ve inşai müdahalede bulunulmamasına karar verildi.

KOORDİNATLI ARKEOLOJİK SİT SINIRI KROKİSİ

ESKİŞEHİR, SEYİTGAZİ İLÇESİ, AKSAKLI MAHALLESİ  
TORAMAN HÖYÜK  
..... I.(BİR) DERECE ARKEOLOJİK SİT SINIRI

SİT ALANINDA KALAN ENKESİTLER	
0/42	KISIMEN
0/43	KISIMEN
0/44	KISIMEN
0/45	KISIMEN
0/46	YAKLAŞIK
0/47	YAKLAŞIK
0/48	KISIMEN
0/49/5	KISIMEN
0/49/6	KISIMEN



ESKİŞEHİR  
KORUMA BÖLGE KURULU

*(Signature)*

ESKİŞEHİR KÜLTÜR VARLIKLARINI  
KORUMA BÖLGE KURULUNUN  
22.06.2023 TARİH VE 11718 SAYILI KARARI  
EKİDİR.

RAHİME KARAOĞLU MURAT  
Bölge Kurulu Müdürü

İl	.. Eskişehir
İlçe	.. Seyitgazi
Mah.	.. Aksaklı
Pafta	.. I25-D2
Adı	.. Toraman Höyük
Tür/Derece	.. I.(Bir) Der. Arkeolojik Sit
Ölçek	.. 1/1Kroki
	.. I. (Bir) Der. Ark. Sit Sınırı

I.(Bir) Derece Sit Sınırı  
Kordinat Listesi

IIRF-6° DOW33	
Nokta No	Y
1	304155.61
2	304072.98
3	304168.84
4	304197.76
5	304244.88
6	304318.46
7	304307.94
8	304437.67
9	304317.46
10	304241.91
11	304212.91

IIRF-3° DOW30	
Nokta No	Y
1	561668.01
2	561694.88
3	561695.34
4	561692.32
5	561728.84
6	561692.82
7	561972.83
8	561923.70
9	561971.79
10	561736.17
11	561706.40



# KOORDİNATLI ARKEOLOJİK SİT SINIRI KROKİSİ



İl	: Eskişehir
İlçe	: Seyitgazi
Mah.	: Aksaklı
Pafta	: I25-D2
Adı	: Toraman Höyük
Tür/Derece	: I.(Bir) Der. Arkeolojik Sit
Ölçek	: 1/krokisi
	: I. (Bir) Der. Ark. Siti Sınırı

## I.(Bir) Derece Siti Sınırı Koordinat Listesi

ITRF-6° DOM33	
Nokta No	X
1	304155,61
2	304072,38
3	304189,84
4	304197,76
5	304244,86
6	304318,46
7	304387,94
8	304437,67
9	304317,46
10	304241,91
11	304212,91











## ITRF-3° DOM30

ITRF-3° DOM30		
Nokta No	Y	X
1	561648,81	4388615,96
2	561654,68	4389958,32
3	561655,34	4388946,25
4	561682,32	4388874,90
5	561728,94	4388890,02
6	561802,82	4388893,01
7	561872,93	4388855,21
8	561823,70	4388834,82
9	561811,75	4388585,68
10	561736,17	4388585,55
11	561708,40	4388608,20

ESKİŞEHİR KÜLTÜR VARLIKLARINI  
KORUMA BÖLGE KURULUNUN  
22.06.2023 TARİH VE 11718 SAYILI KARAR  
EKİDİR.

**FAHRETTİN ASLI GİBİDİR**  
Rahime KARAOĞLU MURAT  
Bölge Kurulu Müdürü



AVRUPA KONSEYİ	KÜLTÜREL VARLIKLARI KORUMA ENVANTERİ K.V.K.E		SİT	ENVANTER NO:	
TÜRKİYE	ESKİŞEHİR KÜLTÜR VARLIKLARINI KORUMA BÖLGE KURULU			HARİTA NO:	
İli: Eskişehir	İlçesi: Seyitgazi	Mahalle: Aksaklı Mahallesi	Pafta:	Ada:	Parsel:
Adı: Toroman Höyük					
<p><b>GENEL TANIM:</b> Seyitgazi ilçesi, Aksaklı mahallesi sınırları içerisinde yer almaktadır. Gayrimenkul Eski Eserler ve Anıtlar Yüksek Kurulunun 15.11.1980 tarih ve A-2498 sayılı kararı ile listede halinde I. (Bir) Derece Arkeolojik sit olarak tescil edilen höyüklerdendir. Höyük 1992 yılında Prof. Dr. Turan EFE tarafından ziyaret edilmiştir. 1993 yılı Araştırma Sonuçları Toplantısında; <i>Toraman Höyük (127); Eskişehir'in 20 km güneydoğusunda, Kuravdan ve Kalkanlı köyleri arasında yer alan bu yerleşme yeri yan yana iki ayrı höyükten oluşmaktadır. İki ayrı doğal yükselti üzerindeki bu iki höyükten kazey taraftaki daha yüksek ve büyüktür; güneydeki düz yerleşme görünümündedir. Oval olan höyük höyüğün uzunluğu 260 m, yüksekliği ise 11.5 m kadardır. Burada Geç Kalkolitik, İT 2-3 ve 2. bin yıl malzeme grupları ele geçirilmiştir.</i> ifadeleri ile höyük hakkında görüşlerini belirtmiştir.</p>					
Koruma Şimdiki Tehlikeler: İnsan ve doğa erozyonu.					
Şimdiki Durum: Aksaklı mahallesinden ulaşım sağlanabilir.			Koruma Derecesi: I.(Bir) Derece Arkeolojik Sit		
Sit Potansiyeli: Arkeolojik kazı yapılabilir.			HAZIRLAYANLAR : TARİH: 08.05.2023		
Şimdiki Koruma: Kaçak kazılara karşı korumasız.			Bülent OKTA Arkeolog <i>[Signature]</i>		
Önerilen Koruma: Tescilinden sonra İlçe Jandarma Komutanlığına ve Muhtarlığına tebligat yapılması.			Tayfun ÜRKER Mühendis <i>[Signature]</i>		
Yayın Dizisi: EFE, T., (1994) XII. Araştırma Sonuçları Toplantısı, s. 245-266 Ankara			KONTROL EDEN: TARİH : 08.05.2023		
Gözlemler:			Fatma Tülay ÇERÇİ Bölge Kurulu Müdür V. <i>[Signature]</i>		
Kurul İsmi: GEEAYK			KURUL KARARLARI: Gayrimenkul Eski Eserler ve Anıtlar Yüksek Kurulunun 15.11.1980 tarih ve 2498 sayılı kararı ile tescilli.		
Kurul Karar Tarihi: 15.11.1980			REVİZYON: GEEAYK ONAYI:		
Kurul Karar No: A-2418					
         					

ESKİŞEHİR KÜLTÜR VARLIKLARINI  
KORUMA BÖLGE KURULUNUN  
22.06.2023 TARİH VE 11718 SAYILI KARARI  
EKİDİR.

ASLI GİBİDİR

Rahime KARAOĞLU MURAT  
Bölge Kurulu Müdürü