

**T.C.**  
**KÜLTÜR VE TURİZM BAKANLIĞI**  
**ESKİŞEHİR KÜLTÜR VARLIKLARINI KORUMA BÖLGE KURULU**

**KARAR**

**Toplantı Tarih ve no:** 22.06.2023- 440  
**Karar Tarih ve no :** 22.06.2023- 11715

**Toplantı Yeri**  
**ESKİŞEHİR**

Eskişehir İli, Seyitgazi İlçesi, Doğançayır Mahallesi sınırları içerisinde, 2863 sayılı Kanun kapsamında Kurul Müdürlüğü görüşlerinin sorulduğu, Eskişehir İl Kültür ve Turizm Müdürlüğü'nün 24.01.2023 tarih ve 3414988 sayılı yazısı doğrultusunda Kurul Müdürlüğü uzmanlarınca yapılan incelemelerde, tespit edilen arkeolojik alanın Doğançayır Nekropolü III. (Üç) Derece Arkeolojik Sit Alanı olarak tesciline ilişkin Kurul Müdürlüğü uzmanlarının 31.03.2023 tarihli yerinde inceleme raporu, kurum görüşlerinin ve kadastral verilerin istendiği Kurul Müdürlüğü'nün 14.04.2023 tarih ve 3689417 sayılı yazısı, kurum görüşlerinin iletildiği yazılar, sit sınırlarının işaretlendiği kadastral krokinin iletildiği Eskişehir Kadastro Müdürlüğü'nün 15.05.2023 tarih, 8723819 sayılı yazısı, ve Maden ve Petrol İşleri Genel Müdürlüğü'nün 27.04.2023 tarih ve 2023197574 sayılı yazısı ve 20.06.2023 tarihli ve 2117628 dosya inceleme raporu okundu, sit sınırı krokisi, kadastral krokisi, tescil fişi, fotoğrafları ve dosyası incelendi, yapılan görüşmeler sonucunda;

Eskişehir İli, Seyitgazi İlçesi, Doğançayır Mahallesi sınırları içerisinde, tespit edilen ve 2863 sayılı Kanun'un 6. Maddesi kapsamında korunması gerekli kültür varlıklarından olan alanın isminin tashih edildiği şekliyle Doğançayır Arkeolojik Alanı III. (Üç) Derece Arkeolojik Sit alanı olarak tesciline, hazırlanan tescil fişinin, koordinatlı sit sınırı krokisinin, sit sınırlarının aktarıldığı kadastral krokinin uygun olduğuna; söz konusu alanda Kültür ve Tabiat Varlıklarını Koruma Yüksek Kurulunun Arkeolojik Sitler Koruma ve Kullanma Koşullarına ilişkin 05.11.1999 tarih ve 658 sayılı ilke kararı'nın ilgili hükümlerin geçerli olduğuna ve hazırlanan geçiş dönemi koruma esasları ve kullanma şartlarının uygun olduğuna, sit sınırları içerisinde 2863 sayılı Kanun ve ilgili mevzuat kapsamında gerekli izinler alınmadan herhangi bir fiziki ve inşai müdahalede bulunulmamasına karar verildi.



KOORDINATLI ARKEOLOJİK SİT SINIRI KROKİSİ



İl	Esikşehir
İlçe	Seyitgazi
Mah.	Doğancağır
Pafta	125-C4
Adı	Doğancağır Mezarlığı Arkeolojik Alanı
Tür/Derece	III. (Üç) Der. Arkeolojik Sit
Ölçek	1/Kroki
Özellik	III. (Üç) Der. Ark. Sit Sınırı

III. (Üç) Derece Sit Sınırı  
Koordinat Listesi

ED50-6° DOM33		
Nokta No	Y	X
1	311184,160	4377634,959
2	311186,353	4377643,482
3	311202,458	4377660,410
4	311209,800	4377664,674
5	311217,070	4377667,331
6	311223,501	4377664,719
7	311230,364	4377659,651
8	311234,395	4377647,316
9	311231,984	4377634,129
10	311217,817	4377622,233
11	311199,527	4377621,617

ED50-3° DOM30




Nokta No	Y	X
1	569070,109	4377389,675
2	569072,017	4377398,266
3	569087,549	4377413,722
4	569094,745	4377420,229
5	569101,923	4377423,126
6	569108,437	4377420,730
7	569115,465	4377415,894
8	569119,306	4377403,699
9	569117,935	4377390,439
10	569104,173	4377378,077
11	569095,913	4377376,852

ESİKŞEHİR KÜLTÜR VARLIKLARINI  
KORUMA BÖLGE KURULU'NUN  
22.06.2023 TARİH, 11715 SAYILI KARAR  
EKİDİR.

ASLI GİBİDİR

Rahime KARAOĞLU MURAT  
Bölge Kurulu Müdürü



AVRUPA KONSEYİ	KÜLTÜREL VARLIKLARI KORUMA ENVANTERİ K.V.K.E		SİT	ENVANTER NO:																																													
TÜRKİYE	ESKİŞEHİR KÜLTÜR VARLIKLARINI KORUMA BÖLGE KURULU			HARİTA NO:																																													
İli: Eskişehir	İlçesi: Seyitgazi	Belde: <i>A</i>	Pafta:	Ada:	Parsel:																																												
Adı: Doğançayır Nekropolü	Arkeolojik Alanı																																																
GENEL TANIM Eskişehir İli Seyitgazi İlçesi, Doğançayır Mahallesi sınırları içerisinde yer almaktadır. Farklı zamanlarda Kaçak kazı yapıldığı anlaşılan alanda az sayıda Doğu Roma seramiklerine tarihlenen parçalara ve bir adet Mimari parçaya rastlanılmıştır																																																	
Koruma Şimdiki Tehlikeler: Kaçak kazılara karşı korumasız.																																																	
Şimdiki Durum:			Koruma Derecesi: <i>III üç</i> Derece Arkeolojik Sit																																														
Sit Potansiyeli: III. (Üç) Derece Arkeolojik Sit			HAZIRLAYANLAR : TARİH: 19.06.2023																																														
Şimdiki Koruma: Kaçak kazılara karşı korumasız.			Mustafa YILMAZ Arkeolog V.																																														
ESKİŞEHİR KÜLTÜR VARLIKLARINI KORUMA BÖLGE KURULU'NUN 22.06.2023 TARİH, 11715 SAYILI KARAR EKİDİR.			C.Baykal AYDINBER Arkeolog																																														
			KONTROL EDEN: TARİH : 20.06.2023																																														
Önerilen Koruma: Kolluk kuvvetlerince gerekli güvenlik tedbirlerinin alınması.			F.Tülay ÇERÇİ Bölge Kurulu Müdür V.																																														
Yayın Dizisi: - Gözlemler:			KURUL KARARLARI:																																														
			REVİZYON: GEEAYK ONAYI:																																														
Kurul İsmi: Kurul Karar Tarihi: Kurul Karar No:																																																	
																																																	
																																																	
																																																	
<table border="1"> <thead> <tr> <th>NO</th> <th>YERİ</th> <th>YERİ</th> <th>YERİ</th> </tr> </thead> <tbody> <tr> <td>1</td> <td>1</td> <td>1</td> <td>1</td> </tr> <tr> <td>2</td> <td>2</td> <td>2</td> <td>2</td> </tr> <tr> <td>3</td> <td>3</td> <td>3</td> <td>3</td> </tr> <tr> <td>4</td> <td>4</td> <td>4</td> <td>4</td> </tr> <tr> <td>5</td> <td>5</td> <td>5</td> <td>5</td> </tr> <tr> <td>6</td> <td>6</td> <td>6</td> <td>6</td> </tr> <tr> <td>7</td> <td>7</td> <td>7</td> <td>7</td> </tr> <tr> <td>8</td> <td>8</td> <td>8</td> <td>8</td> </tr> <tr> <td>9</td> <td>9</td> <td>9</td> <td>9</td> </tr> <tr> <td>10</td> <td>10</td> <td>10</td> <td>10</td> </tr> </tbody> </table>						NO	YERİ	YERİ	YERİ	1	1	1	1	2	2	2	2	3	3	3	3	4	4	4	4	5	5	5	5	6	6	6	6	7	7	7	7	8	8	8	8	9	9	9	9	10	10	10	10
NO	YERİ	YERİ	YERİ																																														
1	1	1	1																																														
2	2	2	2																																														
3	3	3	3																																														
4	4	4	4																																														
5	5	5	5																																														
6	6	6	6																																														
7	7	7	7																																														
8	8	8	8																																														
9	9	9	9																																														
10	10	10	10																																														