

4/16  
EM

33.02.1858

T.C.  
**KÜLTÜR VE TURİZM BAKANLIĞI**  
ADANA KÜLTÜR VARLIKLARINI KORUMA BÖLGE KURULU  
KARAR






Toplantı Tarihi ve No : 30.03.2023 -517  
Karar Tarihi ve No 30.03.2023 -15956

Toplantı Yeri  
ADANA

Mersin ili, Erdemli ilçesi, Ayaş Mahallesi, GEEAYK'ın 18.01.1990 tarih A-2074 sayılı kararı ile tescil edilen su yolunun revizyonu ve tespit edilen kültür varlıklarının 1. derece arkeolojik sit alanı olarak tescil edilmesine ilişkin; Adana Koruma Bölge Kurulunun 26.10.2022 tarih 15389 sayılı kararı, Adana Koruma Kurulu Müdürlüğü'nün 04.01.2023 tarih ve 3333680 sayılı yazısı, Mersin Çevre, Şehircilik ve İklim Değişikliği İl Müdürlüğü'nün 5458512 sayılı, DSİ 6. Bölge Müdürlüğü'nün 3086540 sayılı, Maden ve Petrol İşleri Genel Müdürlüğü'nün 2023025068 sayılı görüş yazıları, Adana Koruma Bölge Kurulu Müdürlüğü uzmanlarınca hazırlanan 23.03.2023 tarih ve 1961403 sayılı yerinde inceleme raporu, ekler ve işlem dosyası okundu, Kurulumuz üyelerince konu yerinde incelendi, yapılan görüşmeler sonucunda;

Mersin ili, Erdemli ilçesi, Ayaş Mahallesinde yapılan incelemeler sonucunda Bölge Kurulu Müdürlüğü uzmanlarınca hazırlanan 23.03.2023 tarih 1961403 sayılı rapor doğrultusunda GEEAYK'ın 18.01.1990 tarih A-2074 sayılı kararı ile tescil edilen su yolunun revizesine yönelik hazırlanan kararımız eki anıt fişi ve haritanın uygun olduğuna, aynı haritada belirtilen yeni tespit edilen kültür varlıklarının (mezar, su kemeri, roma yolu ve su havuzları) 1. derece arkeolojik sit alanı olarak tescil edilmesine, kararımız eki sit fişinin uygun olduğuna, Kültür ve Tabiat Varlıklarını Koruma Yüksek Kurulunun, Arkeolojik Sitler, Koruma ve Kullanma Koşulları başlıklı 05.11.1999 gün ve 658 sayılı ilke kararının 1. Maddesinde belirtilen hükümlerinin geçerli olduğuna ve bu hükümlerin Geçiş Dönemi Koruma Esasları ve Kullanma Koşulları olarak kabul edilmesine, karar verildi.

C

AVRUPA KONSEYİ		DOĞAL VE KÜLTÜREL VARLIKLARI KORUMA ENVANTERİ		D.K.V.K.E.		<b>SİT</b>		ENVANTER NO:	
T Ü R K İ Y E		KÜLTÜR VARLIKLARI VE MÜZELER GENEL MÜDÜRLÜĞÜ						HARİTA NO:	
İLİ:	Mersin	İLÇESİ:	Erdemli	MAHALLE KÖY VEYA MEVKİİ:	Ayaş	KADASTRO:	ADA	PARSEL	
							ADA	PARSEL	L
ADI:	Ayaş Su Kuyusu Yapı Kalıntıları Su Kemerini ve Yeni Su Yolu								
<b>GENEL TANIM :</b>									
İlk olarak 21.9.1979 gün ve 1856 sayılı karar ile arkeolojik sit alanı olarak tescil edilmiş Elaiussa-Sebaste Antik Kenti'nin batısında yer alan roma su kemerinden itibaren başlanılmış olup kentin içarsine doğru su yolu güzergahı takip edilmiştir. Su yolunun mandalina bahçeleri içarsinden takibi yapılarak yere kadar ilerlediği sit alanı sınırlarının doğusunda kalan kısmından doğuya doğru ilerlediği ve orada başka bir su kemerine bağlanarak vadiyi aştığı görülmüştür. Elaiussa-Sebaste Antik Kenti'nin batısında yer alan roma su kemerinden itibaren başlayan yeni tespit edilen su yolunun 1. Derece Arkeolojik Sit alanı sınırları içerisinde kaldığı, su yolunun doğu kısmında 134 ada 1 parsel, 135 ada 1 parsel ve 135 ada 7 parselden geçen yeni tespit edilen su yolunun içarsine doğru uzanan bir kolu olduğu tespit edilmiştir. 3 ve 8 nolu parsellerin ise boş durumda olduğu ve üzerinde portakal-limon türünde ağaçların yer aldığı parsellerin kuzeyinden ise üçüncü boyuta önemli dercede gabaı oluşturan ve yukarıda bahsi geçen tescil evraklarının güncellenmesi ve koruma alanının belirlenmesi sürecindeki su kemerinin yer aldığı gözlemlenmiştir. Engelli bir arazi üzerinde yer alan 8 ve 9 parseller üzerinde yoğun bitki örtüsünün ve olumsuz arazi koşullarının elverişli ölçüde yapılan gözlemlerde genel olarak herhangi bir kültür varlığına rastlanılmadığı 3 nolu parsel üzerinde yalnızca temel duvarları kalan ve niteliği tam olarak tespit edilemeyen kısmen kasma taşların kullanıldığı 2 adet yapı kalıntısı, 3 parselin kuzeyinde kadastral yol alanı içerisinde bir büyük bir küçük, ana kaya üzerine oyularak kaba yarı taş malzeme kullanılarak yapılmış ve yakın zamana kadar kullanılmış olduğu değerlendirilen iki sivali 2 adet havuz ve bunların doğu bölümünde yine kadastral yol alanı içerisinde farklı dönemlerde eklentileri bulunan kasma taş bloklar kullanılarak inşaa edilmiş yapı kalıntıları tespit edilmiş ve tespit edilen yerler dikkate alınarak tespit hantısında sınırlar belirlenmiştir. Dönem içerisinde farklı amaçlarla kullanıldığı ve müdahale gördüğü anlaşılan kalıntılara ilgili net bir değerlendirme yapılamamaksiz birlikte söz konusu kalıntıların kuzeyinden antik su kanalının geçtiği, bölgede geçmişten bu yana su sorunu olduğu ve kullanılan malzemelerin de benzerliği dikkate alındığında özellikle su havuzlarının antik su kanalıyla bağlantılı olduğu ve dönem olarak benzer olduğu düşünülmektedir.									
ŞİMDİKİ TEHLİKELER :	Tanımsal Faaliyetler, Kaçak Kazılar, Adana Kültür Varlıkları Koruma Bölge Kurulunun 02.02.2022 gün ve 19376 sayılı Kararı Ekidir.								
ŞİMDİKİ DURUM :									
SİT POTANSİYELİ :	1. Derece Arkeolojik Sit Alanı					KORUMA DERECESESİ : 1. Derece Arkeolojik Sit Alanı			
ŞİMDİKİ KORUMA :	Korumasız.					HAZIRLAYANLAR :			
ÖNERİLEN KORUMA :	Tescillenenek koruma altına alınması, Koruma Bölge Kurulu Onayı					Esmen KİSEK Arkeolog			
YAYIN DİZİSİ :	Üye					KONTROL EDEN :			
GÖZLEMLER :	Üye					REVİZYON :			
	Üye					G.M.E.E.A.Y.K ONAYI :			
	Üye								
	Üye								
	Üye								
	Üye								
	Üye								
HARİTALAR, FOTOĞRAFLAR :	    								

HARİTALAR, FOTOĞRAFLAR

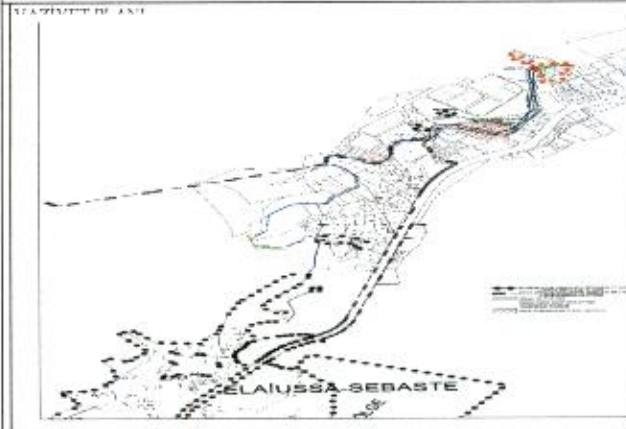


Handwritten notes in blue ink, possibly indicating a location or survey details.

AVRUPA KONSEYİ	DOĞAL VE KÜLTÜREL VARLIKLARI KORUMA ENVANTERİ DKVKE		ANIT	ENVANTER NO:
TÜRKİYE	KÜLTÜR VARLIKLARI VE MÜZELER GENEL MÜDÜRLÜĞÜ			HARİTA NO:
İL:MERSİN	İLÇESİ: Erdemli	MAHALLE KÖY MEVKİİ: Ayaş Mah.		KORUMA GRUBU
ADRES:		PAFTA: ADA:PARSEL:	KORUMA DERECESESİ	1.Grup Yapı X
		YAPAN: -		2.Grup Yapı
ADE: Antik Su Yolu	YAPIM TARİHİ:	YAPTIRAN:	MİMARİ ÇAĞI: Roma Dönemi	
		KİTABE:	VAKFIYE:	

GENEL TANIMI: Mersin ili, Erdemli ilçesi, Ayaş Mahallesi roma su yolu ve kemeri yapısıdır.

KORUMA DURUMU:	İYİ	TAŞIYICI YAPI:	DİŞ YAPI:	ÜST YAPI:	İÇ YAPI:	SÜSLEME ELEMANI:	RUTUBET:	YOK
	ORTA							İZİ VAR
	KÖTÜ							ÖNEMLİ



BUGÜNKÜ SAHİBİ:	BAKIMINDAN SORUMLU KURUM:
-----------------	---------------------------

YAPILAN ONARIMLAR:

AYRINTILI TANIM: Antik Su yolunun ve çevresinin mevcut durumuna ilişkin Mersin Büyükşehir Belediye Başkanlığınca görevlendirilen Harita Mühendisi eşliğinde cors ile ölçümü yapılmıştır. İlk olarak 21.9.1979 gün ve 1858 sayılı kararı ile arkeolojik sit alanı olarak tescil edilmiş Elaiussa-Sebaste Antik Kenti'nin batısında yer alan roma su kemerinden itibaren bağlanılmış olup kentin içerisine doğru su yolu güzergahı takip edilmiştir. Su yolunun mandalina bahçeleri içerisinden takibi yapılarak yerleşim yerine kadar ilerlediği sit alanı sınırlarının doğusunda kalan kısımdan doğuya doğru ilerlediği ve orada başka bir su kemerine bağlanarak vadiyi aştığı görülmüştür. Elaiussa-Sebaste Antik Kenti'nin batısında yer alan roma su kemerinden itibaren başlayan yeni tespit edilen su yolunun 1. Derece Arkeolojik Sit alanı sınırları içerisinde kaldığı, su yolunun doğu kısmında 134 ada 1 parsel, 135 ada 1 parsel ve 135 ada 7 parselden geçen yeni tespit edilen su yolunun içeriye doğru uzanan bir kolu olduğu tespit edilmiştir.



Adana Kültür Varlıklarını  
Koruma Bölge Kurulunun  
30.03.2023 gün... Kararı sayılı  
Karar Ektir

TEKNİK BİLGİLER:	SU	ELEKTRİK	ISITMA
------------------	----	----------	--------

ORJİNAL KULLANIMI:

BUGÜNKÜ KULLANIMI:

ÖNERİLEN KULLANIM

TESCİL KARARI:

HAZIRLAYANLAR:  
Kader AVCIBAŞI Müze Araştırmacısı  
Esmâ KİSER Arkeolog  
Cihan HASMAN Arkeolog

YAYIN DİZİNİ:	EKLER:	ONAY: Almıla PAMPAL Koruma Bölge Kurulu Müdürü
---------------	--------	---





CS    CA    KA    PH

# ELAIUSSA-SEBASTE ANTİK SU YOLU HARİTASI

İL: MERSİN

İLÇE: ERDEMLİ

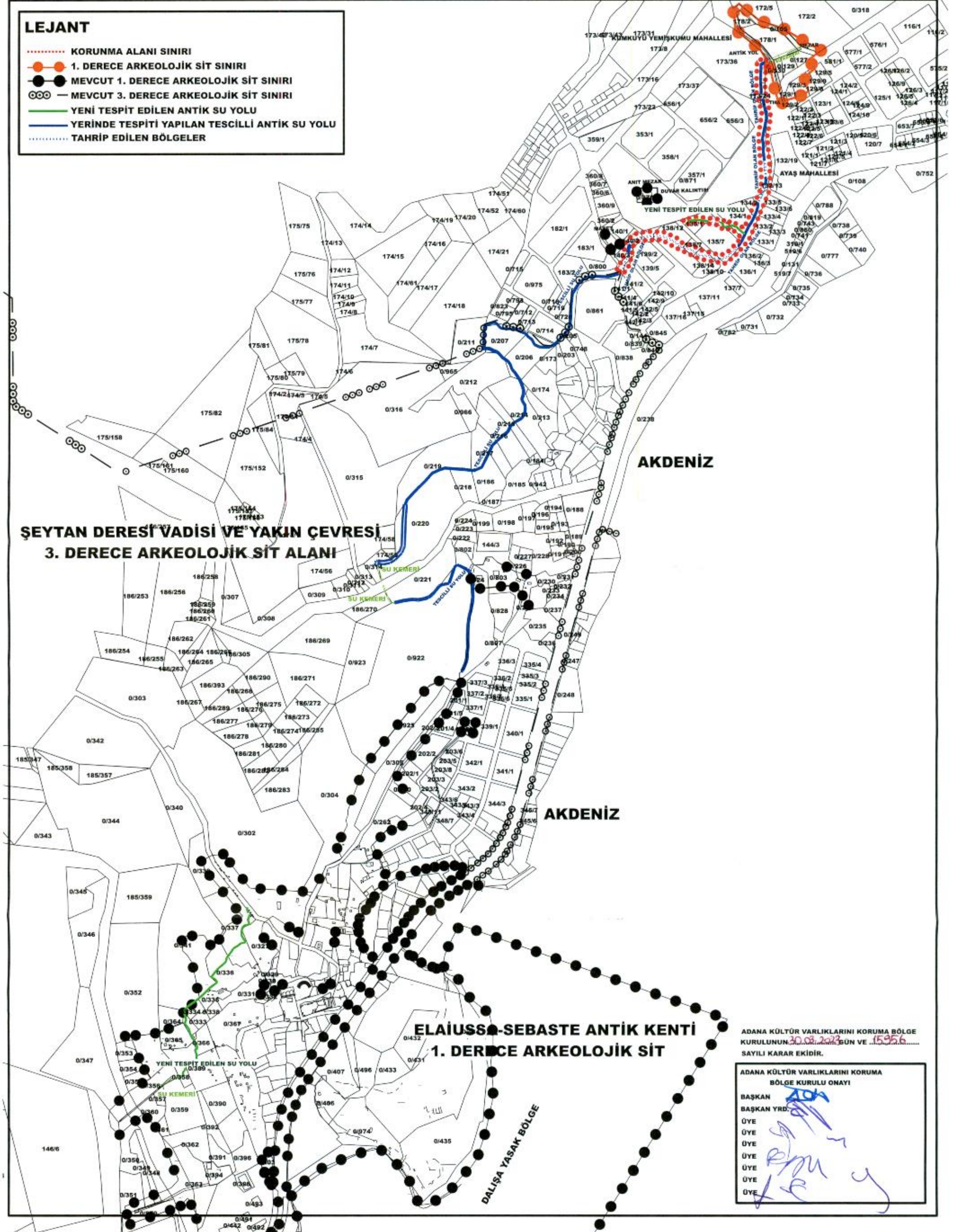
MAHALLE: AYAŞ - KUMKUYU YEMİŞKUMU

ADA/PARSEL: (1. DERECE ARKEOLOJİK SİT) 0/105, 0/127, 0/129, 0/130, 129/1, 3, 8, 9 - 172/2, 173/36, 178/1, 2 - THA



## LEJANT

- ..... KORUNMA ALANI SINIRI
- 1. DERECE ARKEOLOJİK SİT SINIRI
- MEVCUT 1. DERECE ARKEOLOJİK SİT SINIRI
- MEVCUT 3. DERECE ARKEOLOJİK SİT SINIRI
- YENİ TESPİT EDİLEN ANTİK SU YOLU
- YERİNDE TESPİTİ YAPILAN TESCİLLİ ANTİK SU YOLU
- ..... TAHRİP EDİLEN BÖLGELER



ŞEYTAN DERESİ VADİSİ VE YAKIN ÇEVRESİ  
3. DERECE ARKEOLOJİK SİT ALANI

AKDENİZ

AKDENİZ

ELAIUSSA-SEBASTE ANTİK KENTİ  
1. DERECE ARKEOLOJİK SİT

ADANA KÜLTÜR VARLIKLARINI KORUMA BÖLGE KURULUNUN 30.09.2023 GÜN VE 15356 SAYILI KARAR EKİDİR.

ADANA KÜLTÜR VARLIKLARINI KORUMA BÖLGE KURULU ONAYI

BAŞKAN	AD
BAŞKAN YRD.	
ÜYE	
ÜYE	
ÜYE	
ÜYE	
ÜYE	

