

T.C.
KÜLTÜR VE TURİZM BAKANLIĞI
Kayseri Kültür Varlıklarını Koruma Bölge Kurulu
KARAR

Toplantı No. ve Tarihi : 399 - 24.08.2023
Karar No. ve Tarihi : 7131 -24.08.2023

Toplantı Yeri
KAYSERİ

Kayseri ili, Kocasinan ilçesi, Buğdaylı Mahallesinde bulunan mülkiyeti hazine adına kayıtlı 6431 ada, 105 nolu parselin satış işlemine esas olmak üzere Koruma Bölge Kurulu Müdürlüğü uzmanları tarafından yapılan incelemeler sırasında tespit edilen 1 adet Nekropol alanın ve Tümülüslerin I.derece Arkeolojik sit alanı tescil edilmesi istemine ilişkin Koruma Bölge Kurulu uzmanlarının 03.07.2023 tarih, 2128886 ve 15.08.2023 tarih, 2206376 sayılı yerinde inceleme raporları, konuya ilişkin Kültür ve Turizm Bakanlığı, Yatırım ve İşletmeler Genel Müdürlüğü'nün 10.07.2023 tarih, 3955180; Enerji ve Tabii Kaynaklar Bakanlığı, Maden ve Petrol İşleri Genel Müdürlüğü'nün 12.07.2023 tarih, 2023319895; Kayseri Büyükşehir Belediye Başkanlığı'nın 12.07.2023 tarih, 15295; Kayseri Valiliği, Yatırım İzleme ve Koordinasyon Başkanlığı'nın 18.07.2023 tarih, 75290; Kayseri İl Tarım ve Orman Müdürlüğü'nün 07.07.2023 tarih, 10451377 ve 10451234; Kocasinan Kaymakamlığı'nın 12.07.2023 tarih, 8455; Kocasinan Belediye Başkanlığı'nın 04.07.2023 tarih, 8978; İl Kültür ve Turizm Müdürlüğü'nün 04.07.2023 tarih, 3941761; DSİ 12. Bölge Müdürlüğü'nden 28.07.2023 tarih, 3658135 sayılı kurum görüş yazıları, Koruma Bölge Kurulu Müdürlüğü uzmanının 21.08.2023 tarih ve 2215426 sayılı dosya inceleme raporu okundu, açıklamaları dinlendi, dosyasındaki bilgi ve belgeler incelendi, yapılan görüşme sonucunda;

Kayseri ili, Kocasinan ilçesi, Buğdaylı Mahallesinde 6431 ada, 29 ve 105 nolu parsellerde bulunan "Killikdağı Mevkii Nekropol"ü ile 6431 ada, 105 parsel içinde bulunan "Killikdağı Mevkii Tümülüsleri (2 adet)" nin I.derece Arkeolojik sit alanı olarak tescilinin uygun olduğuna;

- Bu doğrultuda hazırlanan ve kararımız eki olan sit fişlerinin ve 1/7500 ölçekli haritanın uygun olduğuna;
- Kocasinan ilçesi, Buğdaylı Mahallesi 6431 ada, 29 ve 105 nolu parsellerin pafta ve fen klasörleriyle tapu kütüğü beyanlar hanelerine "*bir kısmı I. derece arkeolojik sit alanıdır*" şerhlerinin 13/03/2012 tarih ve 28232 sayılı Resmi Gazete'de yayımlanarak yürürlüğe giren Korunması Gerekli Taşınmaz Kültür Varlıklarının Ve Sizlerin Tespit Ve Tescili Hakkında Yönetmelik gereğince ilgili Tapu ve Kadastro Müdürlüklerince verilmesi ve işlem sonucuna ilişkin bilgi ve belgelerin Koruma Bölge Kurulu Müdürlüğüne iletilmesine;
- Alanın tahribata uğramaması için kolluk kuvvetlerince belli aralıklarla kontrolünün sağlanması gerektiğine,
- Sit alanlarına yönelik ilgili kurumlar tarafından süresi içinde Koruma Amaçlı İmar Planı hazırlanması gerektiğine,
- Koruma Amaçlı imar Planı yapılıncaya kadar I. derece Arkeolojik sit alanı sınırları içinde Kültür ve Tabiat Varlıklarını Koruma Yüksek Kurulunun 05.11.1999 tarih 658 sayılı ilke Kararında belirtilen Koruma ve Kullanma Koşullarının geçerli olduğuna karar verildi.

ASLI GİBİDİR

AVRUPA KONSEYİ	DOĞAL VE KÜLTÜREL VARLIKLARI KORUMA ENVANTERİ	D.K.V.K.E	SİT	ENVANER NO:	741
TÜRKİYE	KÜLTÜR VARLIKLARI VE MÜZELER GENEL MÜDÜRLÜĞÜ			HARİTA NO:	6431 ADA 29 ve 105 PARSELLER
İLİ: KAYSERİ	İLÇESİ: KOCASINAN	MAHALLE KÖY: BUĞDAYLI		KADASTRO:	
		VEYA MEVKİİ :		PAFTA:	

ADI: Killikdağı Mevkii Nekropolü

GENEL TANIM:

Killikdağı Mevkii Nekropolü ; Çevresine göre kısmen yüksek bulunan kayalık zemin üzerindeki nekropol alanı; kayanın oyulması suretiyle yapılan sanduka tipli kaya mezarlar ile girişi kısmen görülebilen oda mezar olarak değerlendirdiğimiz mezarlardan oluşmaktadır. Sanduka tipli mezarlardan kapak taşları kaldırılmış olanlar net olarak tespit edilmekle birlikte arazi yapısından daha fazla mezarın olabileceği tahmin edilmektedir. Bahse konu nekropol alanı doğal ve beşeri sebeplerle oluşabilecek tahribata açık vaziyette olup nekropol alanı içerisinde herhangi çanak-çömlek parçası ile karşılaşılması beklenmemiştir. Nekropol alanı eteklerinde görülen kaya oyma mekanların ise bölge genelinde de sık gördüğümüz yakın dönemde ağır amaçlı yapıldığı tahmin edilen mekanlar olduğu bu sebeple 2863 sayılı yasa kapsamında özellik arz etmediği tarafımızca değerlendirilmektedir.

ŞİMDİKİ TEHLİKELER: :Doğal ve beşeri etkenler sonucu tahribatların oluşması

ŞİMDİKİ DURUM :

SİT POTANSİYELİ : I. DERECE ARKEOLOJİK SİT ALANI

KORUMA DERECESESİ : 1. (Birinci) DERECE ARKEOLOJİK SİT ALANI

ŞİMDİKİ KORUMA : Korumasız

Hazırlayanlar

Kadriye TEKE Arkeolog *Kadriye TEKE*
Recep TOK Harita Mühendisi *Recep TOK*
Kemal KURD Harita Mühendisi *Kemal KURD*

ÖNERİLEN KORUMA :1/7500 Ölçekli Kadastral harita üzerinde işaretli olduğu şekliyle I. DERECE ARKEOLOJİK SİT ALANI olarak belirlenmesi.

KONTROL EDEN: Fatih ÇAPAR 14/08/2023

Koruma Bölge Kurulu Müdürü *Fatih ÇAPAR*

YAYIN DİZİSİ :

K.K.V.K.B.K. KARARLARI

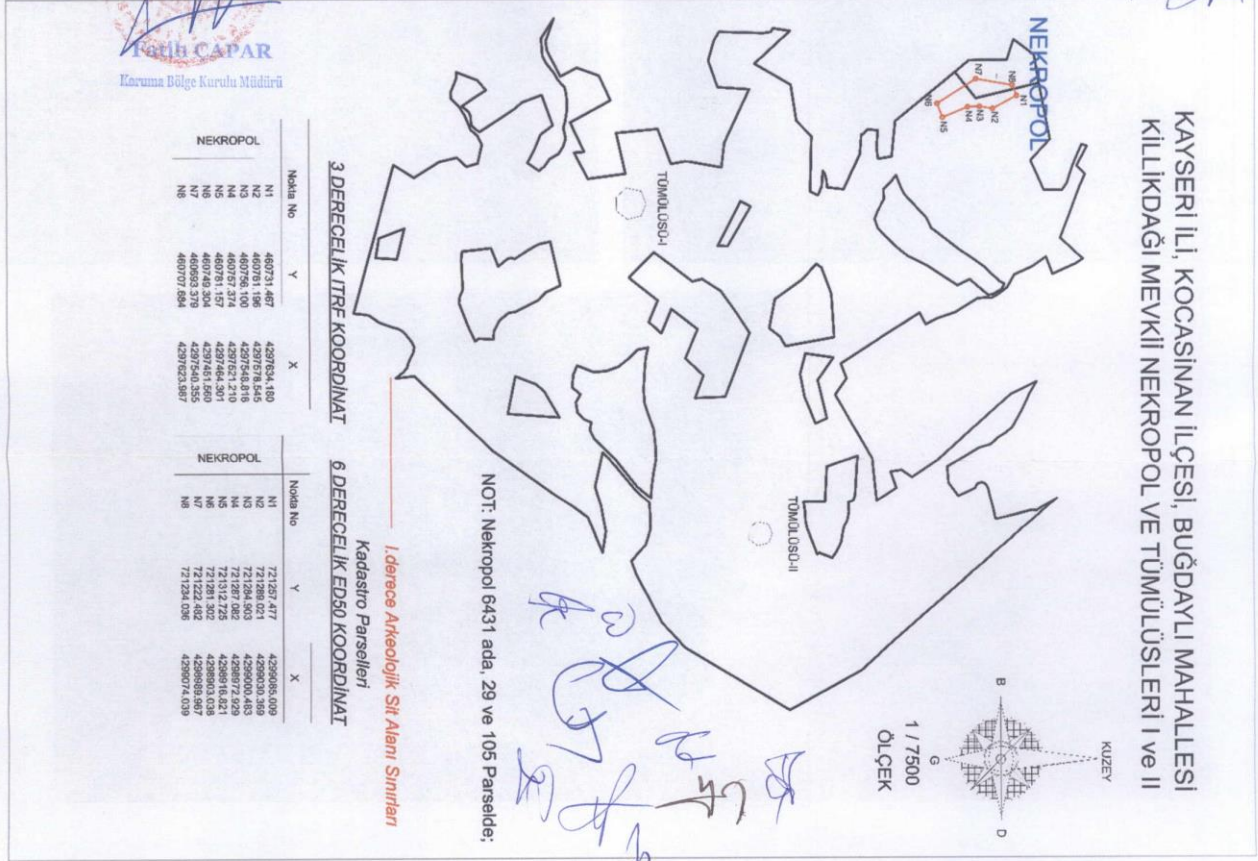
GÖZLEMLER

ONANDI
Fatih ÇAPAR
Koruma Bölge Kurulu Müdürü

Kayseri Kültür Varlıklarını
Koruma Bölge Kurulunun
24.08.2023 Gün ve 71/31 Sayılı
kararı ile

REVİZYON

K.K.V.K.B.K. ONAYI: 24/08/2023 *Fatih ÇAPAR*



NEKROPOL	Notla No	Y	X
N1	480731.487	4297634.180	
N2	480731.186	4297634.180	
N3	480731.186	4297634.180	
N4	480731.374	4297634.180	
N5	480731.157	4297634.180	
N6	480731.304	4297634.180	
N7	480731.304	4297634.180	
N8	480731.304	4297634.180	

NEKROPOL	Notla No	Y	X
N1	721222.477	4298074.039	
N2	721222.477	4298074.039	
N3	721222.477	4298074.039	
N4	721222.477	4298074.039	
N5	721222.477	4298074.039	
N6	721222.477	4298074.039	
N7	721222.477	4298074.039	
N8	721222.477	4298074.039	

3. DERECELİK İTİFAH KOORDİNAT

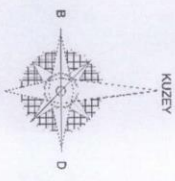
6. DERECELİK ED50 KOORDİNAT

Kadastral Parselleri


1. derece Arkeolojik Sit Alanı Sınırları

NOT: Nekropol 6431 ada, 29 ve 105 Parselde:

1 / 7500
ÖLÇEK



KAYSERİ İLİ, KOCASINAN İLÇESİ, BUĞDAYLI MAHALLESİ
KILLIKDAĞI MEVKİİ NEKROPOL VE TUMULÜSLERİ I ve II



AVRUPA KONSEYİ	DOĞAL VE KÜLTÜREL VARLIKLARI KORUMA ENVANTERİ	D.K.V.K.E	SİT	ENVANTER NO:	742
TÜRKİYE	KÜLTÜR VARLIKLARI VE MÜZELER GENEL MÜDÜRLÜĞÜ			HARİTA NO:	
İLİ: KAYSERİ	İLÇESİ: KOCASINAN	MAHALLE KÖY: BUĞDAYLI VEYA MEVKİİ:		KADASTRO:	6431 ADA 105 PARSEL
				PAFTA:	

ADI: Killikdağı Mevkii Tümülüsleri I ve II

GENEL TANIM:

Killikdağı Mevkii Tümülüsü I (8) : 6431 ada 105 nolu parselin bir kısmı üzerinde, çevresine hakim yüksek bir noktada bulunmakta olan yak.35mx4m ölçülerindeki tümülüsün, anakaya yapısı taş ve topraktan oluşan yüksek bir arazinin tepe kısmına taş yığılması suretiyle yapıldığı görülmüştür. Tümülüs üzerinde ve yakın çevresinde herhangi bir çanak-çömlek parçası ile karşılaşmamıştır.

Killikdağı Mevkii Tümülüsü II (5) : 6431 ada 105 nolu parselin bir kısmı üzerinde, çevresine hakim yüksek bir tepelik üzerinde bulunmakta olan yak.25mx3m ölçülerindeki tümülüsün taş yığılması suretiyle yapıldığı görülmüştür. Tümülüs üzerinde ve yakın çevresinde herhangi bir çanak-çömlek parçası ile karşılaşmamıştır.

ŞİMDİKİ TEHLİKELER: :Doğal ve beşeri etkenler sonucu tahribatların oluşması

ŞİMDİKİ DURUM :

SİT POTANSİYELİ : I. DERECE ARKEOLOJİK SİT ALANI

KORUMA DERECESESİ : 1. (Birinci) DERECE ARKEOLOJİK SİT ALANI

ŞİMDİKİ KORUMA : Korumasız

Hazırlayanlar

Kadriye TEKE

Arkeolog *Kurtepe*

Recep TOK

Harita Mühendisi *Tok*

Kemal KURD

Harita Mühendisi *Kurd*

ÖNERİLEN KORUMA :1/7500 Ölçekli Kadastral harita üzerinde işaretli olduğu şekliyle I. DERECE ARKEOLOJİK SİT ALANI olarak belirlenmesi.

KONTROL EDEN: Fatih ÇAPAR 14/08/2023

Koruma Bölge Kurulu Müdürü

YAYIN DİZİSİ :

K.K.V.K.B.K. KARARLARI

GÖZLEMLER

REVİZYON

K.K.V.K.B.K. ONAYI: 24/08/2023

ONAY
Fatih ÇAPAR
Koruma Bölge Kurulu Müdürü

Kayseri Kültür Varlıklarını
Koruma Bölge Kurulunun
24.08.2023 Gün ve 7/21 Sayılı
karar ektidir.

TÜMÜLÜS-II		TÜMÜLÜS-I	
Nokta No	Y	Nokta No	X
T1/1	481742.195	T1/1	429873.919
T1/2	481742.195	T1/2	429873.919
T1/3	481742.195	T1/3	429873.919
T1/4	481742.195	T1/4	429873.919
T1/5	481742.195	T1/5	429873.919
T1/6	481742.195	T1/6	429873.919
T1/7	481742.195	T1/7	429873.919
T1/8	481742.195	T1/8	429873.919
T1/9	481742.195	T1/9	429873.919
T1/10	481742.195	T1/10	429873.919
T1/11	481742.195	T1/11	429873.919
T1/12	481742.195	T1/12	429873.919
T1/13	481742.195	T1/13	429873.919
T1/14	481742.195	T1/14	429873.919
T1/15	481742.195	T1/15	429873.919
T1/16	481742.195	T1/16	429873.919
T1/17	481742.195	T1/17	429873.919
T1/18	481742.195	T1/18	429873.919
T1/19	481742.195	T1/19	429873.919
T1/20	481742.195	T1/20	429873.919
T1/21	481742.195	T1/21	429873.919
T1/22	481742.195	T1/22	429873.919
T1/23	481742.195	T1/23	429873.919
T1/24	481742.195	T1/24	429873.919
T1/25	481742.195	T1/25	429873.919
T1/26	481742.195	T1/26	429873.919
T1/27	481742.195	T1/27	429873.919
T1/28	481742.195	T1/28	429873.919
T1/29	481742.195	T1/29	429873.919
T1/30	481742.195	T1/30	429873.919
T1/31	481742.195	T1/31	429873.919
T1/32	481742.195	T1/32	429873.919
T1/33	481742.195	T1/33	429873.919
T1/34	481742.195	T1/34	429873.919
T1/35	481742.195	T1/35	429873.919
T1/36	481742.195	T1/36	429873.919
T1/37	481742.195	T1/37	429873.919
T1/38	481742.195	T1/38	429873.919
T1/39	481742.195	T1/39	429873.919
T1/40	481742.195	T1/40	429873.919
T1/41	481742.195	T1/41	429873.919
T1/42	481742.195	T1/42	429873.919
T1/43	481742.195	T1/43	429873.919
T1/44	481742.195	T1/44	429873.919
T1/45	481742.195	T1/45	429873.919
T1/46	481742.195	T1/46	429873.919
T1/47	481742.195	T1/47	429873.919
T1/48	481742.195	T1/48	429873.919
T1/49	481742.195	T1/49	429873.919
T1/50	481742.195	T1/50	429873.919
T1/51	481742.195	T1/51	429873.919
T1/52	481742.195	T1/52	429873.919
T1/53	481742.195	T1/53	429873.919
T1/54	481742.195	T1/54	429873.919
T1/55	481742.195	T1/55	429873.919
T1/56	481742.195	T1/56	429873.919
T1/57	481742.195	T1/57	429873.919
T1/58	481742.195	T1/58	429873.919
T1/59	481742.195	T1/59	429873.919
T1/60	481742.195	T1/60	429873.919
T1/61	481742.195	T1/61	429873.919
T1/62	481742.195	T1/62	429873.919
T1/63	481742.195	T1/63	429873.919
T1/64	481742.195	T1/64	429873.919
T1/65	481742.195	T1/65	429873.919
T1/66	481742.195	T1/66	429873.919
T1/67	481742.195	T1/67	429873.919
T1/68	481742.195	T1/68	429873.919
T1/69	481742.195	T1/69	429873.919
T1/70	481742.195	T1/70	429873.919
T1/71	481742.195	T1/71	429873.919
T1/72	481742.195	T1/72	429873.919
T1/73	481742.195	T1/73	429873.919
T1/74	481742.195	T1/74	429873.919
T1/75	481742.195	T1/75	429873.919
T1/76	481742.195	T1/76	429873.919
T1/77	481742.195	T1/77	429873.919
T1/78	481742.195	T1/78	429873.919
T1/79	481742.195	T1/79	429873.919
T1/80	481742.195	T1/80	429873.919
T1/81	481742.195	T1/81	429873.919
T1/82	481742.195	T1/82	429873.919
T1/83	481742.195	T1/83	429873.919
T1/84	481742.195	T1/84	429873.919
T1/85	481742.195	T1/85	429873.919
T1/86	481742.195	T1/86	429873.919
T1/87	481742.195	T1/87	429873.919
T1/88	481742.195	T1/88	429873.919
T1/89	481742.195	T1/89	429873.919
T1/90	481742.195	T1/90	429873.919
T1/91	481742.195	T1/91	429873.919
T1/92	481742.195	T1/92	429873.919
T1/93	481742.195	T1/93	429873.919
T1/94	481742.195	T1/94	429873.919
T1/95	481742.195	T1/95	429873.919
T1/96	481742.195	T1/96	429873.919
T1/97	481742.195	T1/97	429873.919
T1/98	481742.195	T1/98	429873.919
T1/99	481742.195	T1/99	429873.919
T1/100	481742.195	T1/100	429873.919

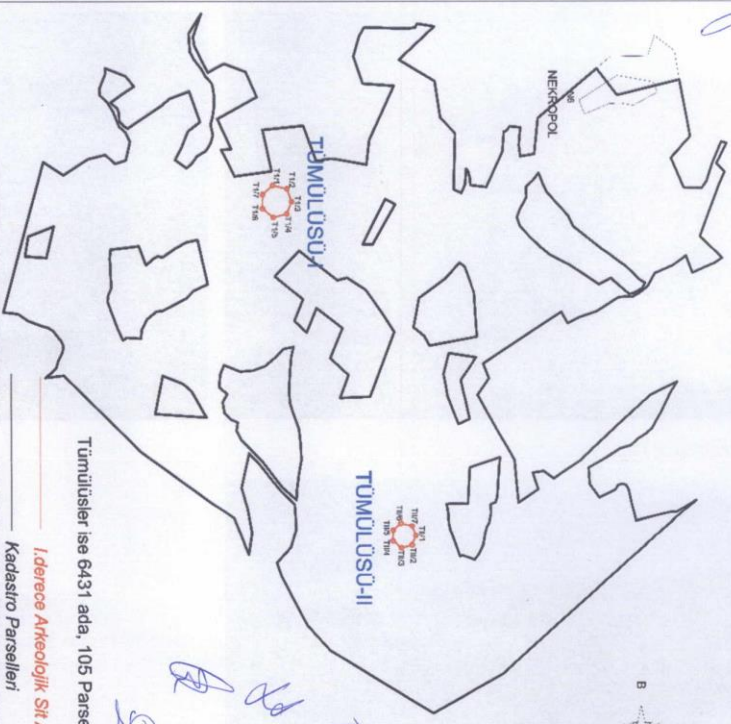
3. DERECELİK İTİFAH KOORDİNAT

6. DERECELİK EDSÜ KOORDİNAT

Kadastral Parselleri

1. derece Arkeolojik Sit Alanı Sınırları

Tümülüsler ise 6431 ada, 105 Parselde kalmaktadır.



KAYSERİ İLİ, KOCASINAN İLÇESİ, BUĞDAYLI MAHALLESİ
KILLIKDAĞI MEVKİİ NEKROPOL VE TÜMÜLÜSLERİ I ve II

TÜMÜLÜS I



TÜMÜLÜS II



AVRUPA KONSEYİ	DOĞAL VE KÜLTÜREL VARLIKLARI KORUMA ENVANTERİ	D.K.V.K.E	SİT	ENVANTER NO:	743
TÜRKİYE	KÜLTÜR VARLIKLARI VE MÜZELER GENEL MÜDÜRLÜĞÜ			HARİTA NO:	
İLİ: KAYSERİ	İLÇESİ: KOCASINAN	MAHALLE KÖY: BUĞDAYLI		KADASTRO:	6431 ADA 105 PARSEL
		VEYA MEVKİİ :		PAFTA:	

ADI: Killikdağı Mevkii Tümülüsleri I ve II

GENEL TANIM:

Killikdağı Mevkii Tümülüsü I (8) ; 6431 ada 105 nolu parselin bir kısmı üzerinde, çevresine hakim yüksek bir noktada bulunmakta olan yak.35mx4m ölçülerindeki tümülüsün, anakaya yapısı taş ve topraktan oluşan yüksek bir arazinin tepe kısmına taş yığılması suretiyle yapıldığı görülmüştür. Tümülüs üzerinde ve yakın çevresinde herhangi bir çanak-çömlek parçası ile karşılaşmamıştır.

Killikdağı Mevkii Tümülüsü II (5) : 6431 ada 105 nolu parselin bir kısmı üzerinde, çevresine hakim yüksek bir tepelik üzerinde bulunmakta olan yak.25mx3m ölçülerindeki tümülüsün taş yığılması suretiyle yapıldığı görülmüştür. Tümülüs üzerinde ve yakın çevresinde herhangi bir çanak-çömlek parçası ile karşılaşmamıştır.

ŞİMDİKİ TEHLİKELER: :Doğal ve beşeri etkenler sonucu tahribatların oluşması

ŞİMDİKİ DURUM :

SİT POTANSİYELİ : I. DERECE ARKEOLOJİK SİT ALANI

KORUMA DERECESESİ : I. (Birinci) DERECE ARKEOLOJİK SİT ALANI

ŞİMDİKİ KORUMA : Korumasız

Hazırlayanlar

Kadriye TEKE

Arkeolog *Karabekir*

Recep TOK

Harita Mühendisi *Ali*

Kemal KURD

Harita Mühendisi *Ali*

ÖNERİLEN KORUMA :1/7500 Ölçekli Kadastral harita üzerinde işaretli olduğu şekliyle I. DERECE ARKEOLOJİK SİT ALANI olarak belirlenmesi.

KONTROL EDEN: Fatih ÇAPAR 14/08/2023

Koruma Bölge Kurulu Müdürü *Ali*

YAYIN DİZİSİ :

K.K.V.K.B.K. KARARLARI

GÖZLEMLER

Kayseri Kültür Varlıklarını Koruma Bölge Kurulunun 21.08.2023 Gün ve 7/21 Sayılı karar ektidir.

REVİZYON

K.K.V.K.B.K. ONAYI: 24/08/2023 *Ali*

TÜMÜLÜS-II		TÜMÜLÜS-I	
Nokta No	Y	Nokta No	X
T1/1	481742.195	T1/1	428672.819
T1/2	481743.810	T1/2	428673.819
T1/3	481744.424	T1/3	428674.819
T1/4	481728.778	T1/4	428675.819
T1/5	481713.557	T1/5	428676.819
T1/6	481718.850	T1/6	428677.819
T1/7		T1/7	428678.819
T1/8		T1/8	428679.819
T1/9		T1/9	428680.819
T1/10		T1/10	428681.819
T1/11		T1/11	428682.819
T1/12		T1/12	428683.819
T1/13		T1/13	428684.819
T1/14		T1/14	428685.819
T1/15		T1/15	428686.819
T1/16		T1/16	428687.819
T1/17		T1/17	428688.819
T1/18		T1/18	428689.819
T1/19		T1/19	428690.819
T1/20		T1/20	428691.819
T1/21		T1/21	428692.819
T1/22		T1/22	428693.819
T1/23		T1/23	428694.819
T1/24		T1/24	428695.819
T1/25		T1/25	428696.819
T1/26		T1/26	428697.819
T1/27		T1/27	428698.819
T1/28		T1/28	428699.819
T1/29		T1/29	428700.819
T1/30		T1/30	428701.819
T1/31		T1/31	428702.819
T1/32		T1/32	428703.819
T1/33		T1/33	428704.819
T1/34		T1/34	428705.819
T1/35		T1/35	428706.819
T1/36		T1/36	428707.819
T1/37		T1/37	428708.819
T1/38		T1/38	428709.819
T1/39		T1/39	428710.819
T1/40		T1/40	428711.819
T1/41		T1/41	428712.819
T1/42		T1/42	428713.819
T1/43		T1/43	428714.819
T1/44		T1/44	428715.819
T1/45		T1/45	428716.819
T1/46		T1/46	428717.819
T1/47		T1/47	428718.819
T1/48		T1/48	428719.819
T1/49		T1/49	428720.819
T1/50		T1/50	428721.819
T1/51		T1/51	428722.819
T1/52		T1/52	428723.819
T1/53		T1/53	428724.819
T1/54		T1/54	428725.819
T1/55		T1/55	428726.819
T1/56		T1/56	428727.819
T1/57		T1/57	428728.819
T1/58		T1/58	428729.819
T1/59		T1/59	428730.819
T1/60		T1/60	428731.819
T1/61		T1/61	428732.819
T1/62		T1/62	428733.819
T1/63		T1/63	428734.819
T1/64		T1/64	428735.819
T1/65		T1/65	428736.819
T1/66		T1/66	428737.819
T1/67		T1/67	428738.819
T1/68		T1/68	428739.819
T1/69		T1/69	428740.819
T1/70		T1/70	428741.819
T1/71		T1/71	428742.819
T1/72		T1/72	428743.819
T1/73		T1/73	428744.819
T1/74		T1/74	428745.819
T1/75		T1/75	428746.819
T1/76		T1/76	428747.819
T1/77		T1/77	428748.819
T1/78		T1/78	428749.819
T1/79		T1/79	428750.819
T1/80		T1/80	428751.819
T1/81		T1/81	428752.819
T1/82		T1/82	428753.819
T1/83		T1/83	428754.819
T1/84		T1/84	428755.819
T1/85		T1/85	428756.819
T1/86		T1/86	428757.819
T1/87		T1/87	428758.819
T1/88		T1/88	428759.819
T1/89		T1/89	428760.819
T1/90		T1/90	428761.819
T1/91		T1/91	428762.819
T1/92		T1/92	428763.819
T1/93		T1/93	428764.819
T1/94		T1/94	428765.819
T1/95		T1/95	428766.819
T1/96		T1/96	428767.819
T1/97		T1/97	428768.819
T1/98		T1/98	428769.819
T1/99		T1/99	428770.819
T1/100		T1/100	428771.819

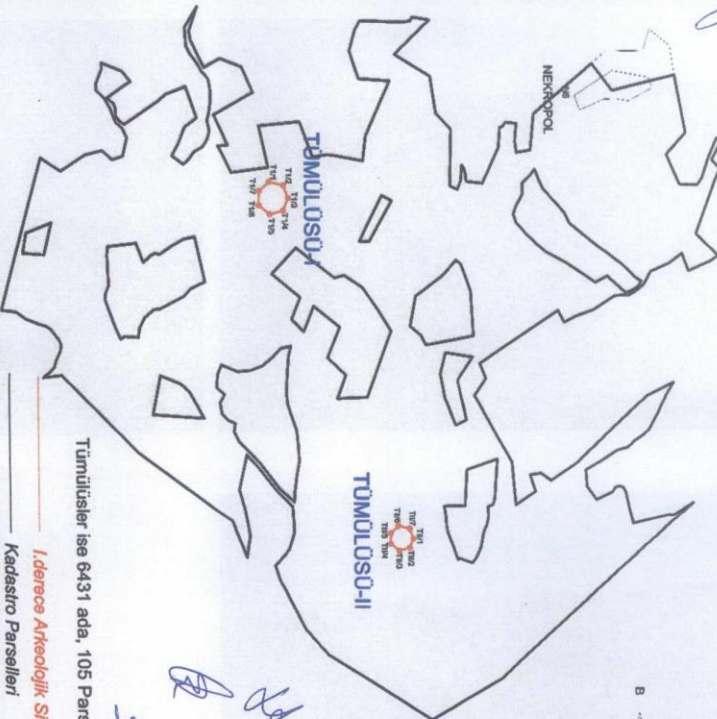
3. DERECELİK İTRE KOORDİNAT

6. DERECELİK ED50 KOORDİNAT

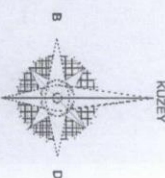
Kadastral Parselleri

1. derece Arkeolojik Sit Alanı Sınırları

Tümülüsler ise 6431 ada, 105 Parselde kalmaktadır.




1/7500
ÖLÇEK






KAYSERİ İLİ, KOCASINAN İLÇESİ, BUĞDAYLI MAHALLESİ
KILLIKDAĞI MEVKİİ NEKROPOL VE TÜMÜLÜSLERİ I ve II

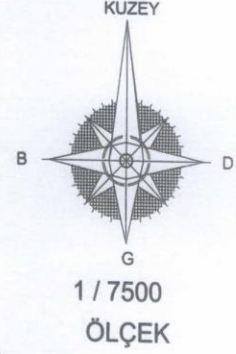
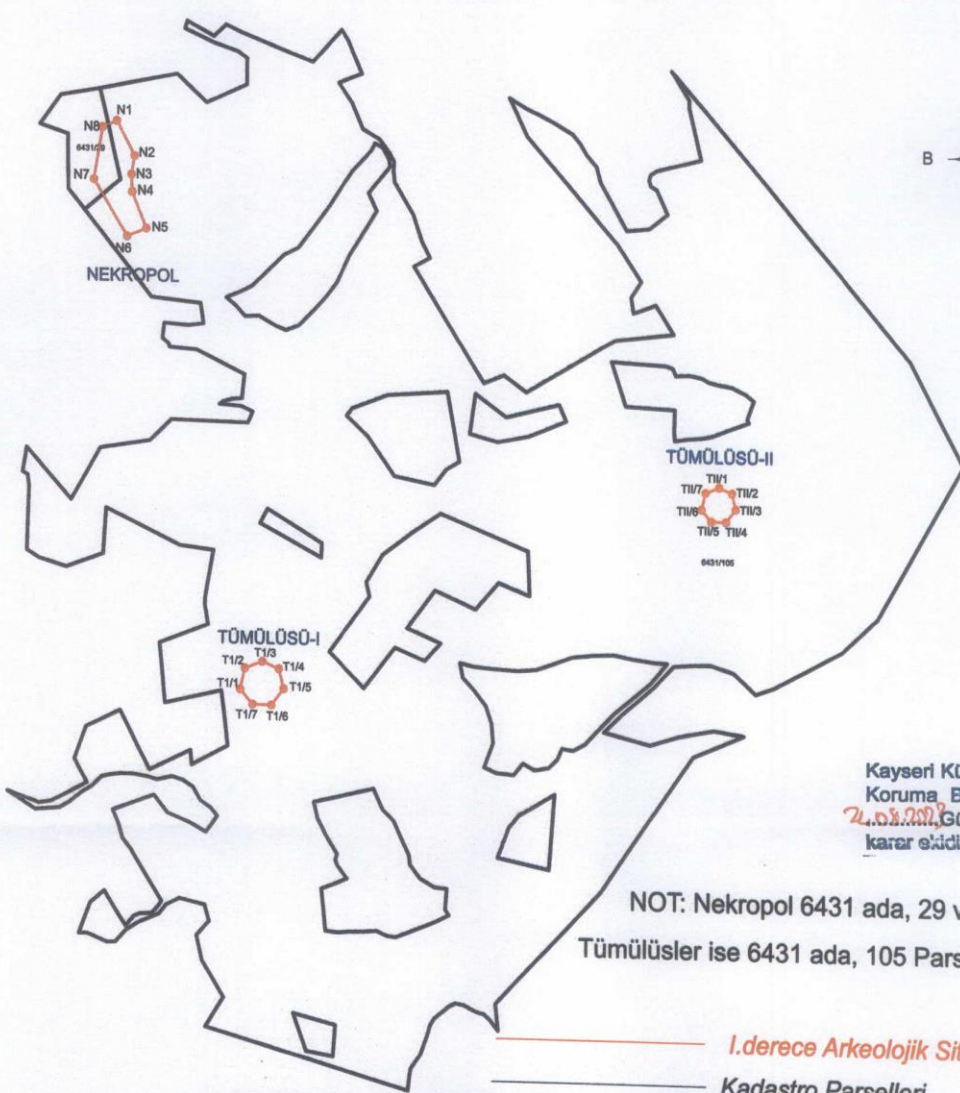
TÜMÜLÜS I



TÜMÜLÜS II



KAYSERİ İLİ, KOCASINAN İLÇESİ, BUĞDAYLI MAHALLESİ
KİLLİKDAĞI MEVKİİ NEKROPOL VE TÖMÜLÜSLERİ I ve II



ONANDI
Fatih ÇAPAR
Koruma Bölge Kurulu Müdürü

Kayseri Kültür Varlıklarını..
Koruma Bölge Kurulunun
20.08.2008 Gün ve 7.131 Sayılı
karar e'sidir.

NOT: Nekropol 6431 ada, 29 ve 105 Parselde;
Tümülüsler ise 6431 ada, 105 Parselde kalmaktadır.

I.derece Arkeolojik Sit Alanı Sınırları

Kadastro Parselleri

3 DERECELİK ITRF KOORDİNAT

6 DERECELİK ED50 KOORDİNAT

	Nokta No	Y	X
TÖMÜLÜS-I	T1/1	460942.693	4296737.919
	T1/2	460950.476	4296771.293
	T1/3	460963.481	4296714.325
	T1/4	460979.394	4296782.239
	T1/5	460995.080	4296713.803
	T1/6	461007.096	4296771.192
	T1/7	461015.435	4296739.494

	Nokta No	Y	X
TÖMÜLÜS-I	T1/1	721498.047	4298195.995
	T1/2	721504.732	4298229.613
	T1/3	721519.603	4298173.092
	T1/4	721533.281	4298241.504
	T1/5	721551.208	4298173.807
	T1/6	721561.335	4298231.370
	T1/7	721570.712	4298199.957

	Nokta No	Y	X
TÖMÜLÜS-II	TII/1	461742.195	4297069.815
	TII/2	461763.810	4297061.195
	TII/3	461770.317	4297036.461
	TII/4	461754.434	4297016.414
	TII/5	461729.778	4297016.822
	TII/6	461713.557	4297035.232
	TII/7	461719.630	4297061.274

	Nokta No	Y	X
TÖMÜLÜS-II	TII/1	722286.378	4298554.019
	TII/2	722308.268	4298546.112
	TII/3	722315.585	4298521.600
	TII/4	722300.386	4298501.039
	TII/5	722275.704	4298500.637
	TII/6	722258.885	4298518.508
	TII/7	722264.101	4298544.740

	Nokta No	Y	X
NEKROPOL	N1	460731.467	4297634.180
	N2	460761.196	4297578.545
	N3	460756.100	4297548.816
	N4	460757.374	4297521.210
	N5	460781.157	4297464.301
	N6	460749.304	4297451.580
	N7	460693.379	4297540.355
	N8	460707.684	4297623.987

	Nokta No	Y	X
NEKROPOL	N1	721257.477	4299085.009
	N2	721289.021	4299030.369
	N3	721284.903	4299000.483
	N4	721287.082	4298972.929
	N5	721312.725	4298916.821
	N6	721281.302	4298903.038
	N7	721222.482	4298989.967
	N8	721234.036	4299074.039

Handwritten signatures and initials in blue ink.