

T.C.
KÜLTÜR VE TURİZM BAKANLIĞI
Kayseri Kültür Varlıklarını Koruma Bölge Kurulu
KARAR

Toplantı no ve tarih: 399-24.08.2023
Karar no ve tarih :7132-24.08.2023

Toplantı Yeri
KAYSERİ

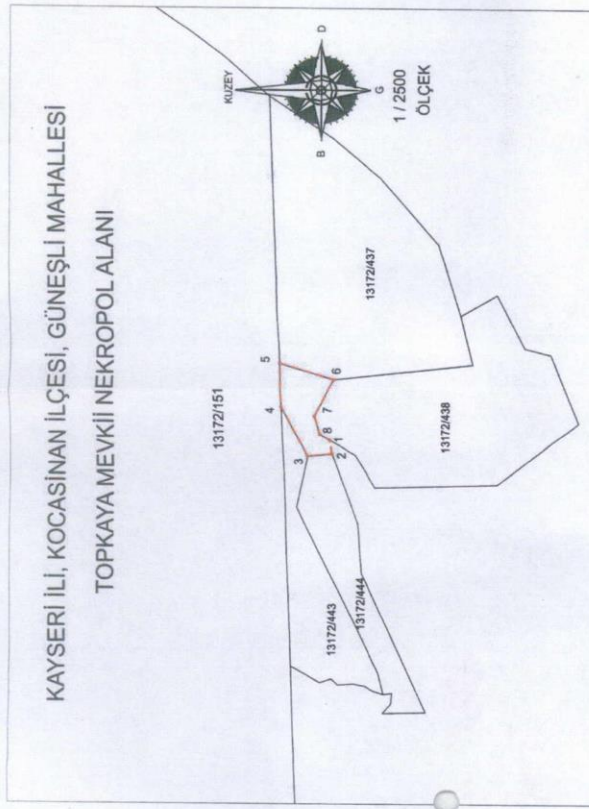
Kayseri İli, Kocasinan ilçesi, Güneşli Mahallesi, Topkaya Mevkinde, kadastro harici alanda tespit edilen “**Topkaya Nekropol Alanının**” 1. Derece arkeolojik sit alanı olarak tescil edilmesi ve kaçak kazıya yönelik konunun Kayseri Koruma Bölge Kurulunda değerlendirilmesi istemine ilişkin, Koruma Bölge Kurulu Müdürlüğü uzmanlarının 09.06.2023 tarih ve 2097958 sayılı yerinde inceleme raporu, konuya ilişkin Kayseri Valiliği, İl Kültür ve Turizm Müdürlüğü’nün 13.06.2023 gün ve 3877227, Kocasinan Kaymakamlığı, İlçe Yazı İşleri Müdürlüğü İşlemler Şefliği’nin 13.06.2023 tarih ve 8280, Kayseri Valiliği, İl Tarım ve Orman Müdürlüğü’nün 14.06.2023 gün ve 10211033, Kayseri Valiliği, Çevre ve Şehircilik İl Müdürlüğü’nün 15.06.2023 tarih ve 6687244, Kültür ve Turizm Bakanlığı, Yatırım ve İşletmeler Genel Müdürlüğü’nün 16.06.2023 gün ve 3882547, Kocasinan Belediye Başkanlığı, Plan ve Proje Müdürlüğü’nün 19.06.2023 gün ve 8459, Devlet Su İşleri Genel Müdürlüğü 12. Bölge Müdürlüğü’nün 20.06.2023 tarih 3551096 sayılı, Kayseri Büyükşehir Belediye Başkanlığının 03.07.2023 tarih 14421 sayılı, Kayseri Valiliği, Yatırım İzleme ve Koordinasyon Başkanlığı’nın 04.07.2023 gün ve 74043, sayılı kurum görüş yazıları ile Koruma Bölge Kurulu Müdürlüğü uzmanının 21.08.2023 tarih ve 2214999 sayılı dosya inceleme raporu okundu, açıklamaları dinlendi, dosyasındaki bilgi ve belgeler incelendi, yapılan görüşme sonucunda;

Kayseri İli, Kocasinan ilçesi, Güneşli Mahallesi, Topkaya Mevkinde, kadastro harici alanda “**Topkaya Nekropol Alanının**” 2863 sayılı Yasanın 6. Maddesi kapsamına giren özellikler taşınması nedeniyle I. derece arkeolojik sit alanı olarak tescil edilmesi isteminin uygun olduğuna,

- Bu doğrultuda hazırlanan kararımız eki 1/2500 ölçekli koordinatlı harita ve sit fişinin uygun olduğuna,
- Sit sınırları içerisinde Kültür ve Tabiat Varlıklarını Koruma Yüksek Kurulu’nun 05.11.1999 gün ve 658 sayılı ilke kararının I. derece arkeolojik sit alanlarına ilişkin 1. maddesinde belirtilen Koruma ve Kullanma Koşullarının geçerli olduğuna,
- Sit alana ilişkin ilgili kurumlar tarafından süresi içinde Koruma Amaçlı İmar Planı hazırlanmasına,
- Sit alanının kadastro harici alanda kalmasından dolayı Korunması Gerekli Taşınmaz Kültür Varlıklarının ve Sitlerin Tespit ve Tescili Hakkında Yönetmeliğin 8. Maddesinin (e) bendi gereğince bu alanda yapılacak yeni bir sınırlandırma ve parsel ihdası öncesi Koruma Bölge Kurulundan izin alınmasına,
- Sit alanında kaçak kazı yapmak suretiyle 2863 sayılı Yasaya muhalefet edenler hakkında yasal işlem başlatılmasına, kaçak kazı çukurlarının adli makamların uygun görüşü alındıktan sonra ilgili müze müdürlüğü denetiminde yerel yönetimlerce kapatılmasına, uygulama sonrasına ilişkin bilgi belgelerin Koruma Bölge Kurulu Müdürlüğüne bilgi amaçlı iletilmesine,
- Ayrıca sit alanında daha fazla tahribata neden olunmaması için belli aralıklarla kolluk kuvvetlerince kontrolünün sağlanmasına karar verildi

ASLI GİBİDİR

AVRUPA KONSEYİ	DOĞAL VE KÜLTÜREL VARLIKLARI KORUMA ENVANTERİ	D.K.V.K.E	SİT	ENVANTER NO: 744
TÜRKİYE	KÜLTÜR VARLIKLARI VE MÜZELER GENEL MÜDÜRLÜĞÜ			HARİTA NO:
İLİ: KAYSERİ	İLÇESİ: KOCASINAN	MAHALLE KÖY: GÜNEŞLİ MAHALLESİ	KADASTRO:	
	Mevkii:		PAFTA:	
ADI: TOPKAYA MEVKİİ NEKROPOL ALANI			ADA:	
<p>GENEL TANIM: Kadastro harici alanda bulunan Nekropol alanında, farklı boyutlarda olup dikdörtgene yakın formda Kaya oyma mezarlar bulunmaktadır. Açılmış durumda olan bu mezarların bazılarında kapak oyuntularına rastlanılmış olup kapakları atıl vaziyettedir. Bu mezarlarda yön birliği bulunmamaktadır. Mezarların bazılarının tahrip edildiği ve alanda kaçak kazıların bulunduğu görülmüştür. Kaya Oyma mezarların haricinde yaklaşık 2 m yüksekliğinde, yaklaşık 6 m² boyutlarında kaya oyma mekân mevcut olup bu mekânda sekiler bulunmaktadır. Alan yüzeyinde yapılan incelemede çok az miktarda seramik parçalarına tesadüf edilmiştir. Kaya oyma yerleşim alanının doğal etkenler, definciler ve yapılan kaçak kazılar tarafından geçmiş yıllardan günümüze kadar oldukça fazla tahrip edildiği, halihazırda can ve mal güvenliği açısından tehlike arz ettiği gözlemlenmiştir. Alanda farklı boyutlarda kaçak kazı çukurları bulunduğu görülmüştür.</p>				
<p>Kayseri Kültür Varlıklarının Koruma Bölge Kurulunun 24.08.2023 Gün ve 7.132 Sayılı karar ektidir.</p>				
<p>ŞİMDİKİ TEHLİKELER: Kaçak kazı</p>				
ŞİMDİKİ DURUM	: Beşeri ve doğal tahribata açıktır			
SİT POTANSİYELİ	: I. ARKEOLOJİK SİT ALANI		KORUMA DERECE : I. (Birinci) DERECE ARKEOLOJİK SİT ALANI	
ŞİMDİKİ KORUMA	: Korumasız		<p>HAZIRLAYANLAR: 09.06.2023</p> <p>İzzet GEZER Uzman İyşen Halime KUTLU Arkeolog</p> <p>Kemal KURD Harita Mühendisi Zeynep ÖZDEMİR Uzman</p>	
ÖNERİLEN KORUMA	: 1/2500 Ölçekli Kadastro harita üzerinde işaretli olduğu şekliyle I. DERECE ARKEOLOJİK SİT ALANI olarak tescilli edilmesi.		<p>KONTROL EDEN: Fatih ÇAPAR 09.06.2023 Koruma Bölge Kurulu Müdürü</p>	
YAYIN DİZİSİ	:		K.K.V.K. B. K. KARARLARI	
GÖZLEMLER	: Yer yer tahrip edilmiştir.		REVİZYON	
HARİTALAR, FOTOĞRAFLAR :			K.K.V.K.B.K. ONAYI : 24/08/2023	




ITRF96 UTM 3 Derecelik Koordinatlar		ED-50 UTM 6 Derecelik Koordinatlar	
Nokta No	Y	X	Nokta No
1	468491.17	4308441.50	1
2	468492.50	4308440.82	2
3	468491.06	4308454.90	3
4	468511.69	4308470.33	4
5	468538.67	4308471.31	5
6	468529.01	4308439.64	6
7	468506.21	4308450.94	7
8	468494.91	4308447.82	8

--- I. derece Arkeolojik Sit Alanı
— Kadastro Parselleri

Handwritten signatures and initials in blue ink.

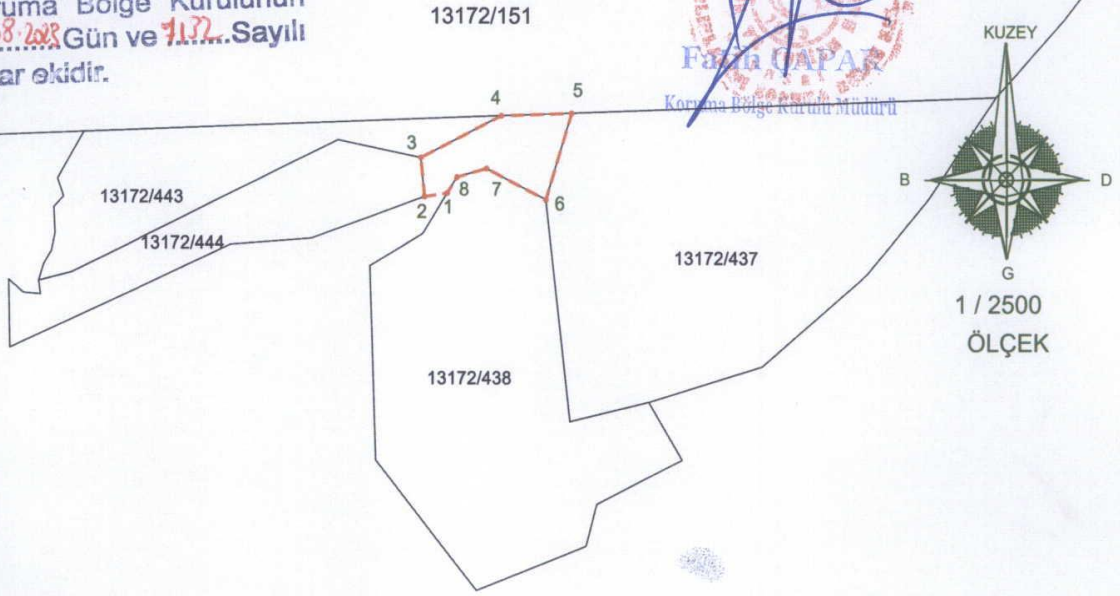
NOT: Sit Alanı Kadastro Harici Alanda Kalmaktadır.

Kemal KURD
Harita Mühendisi



KAYSERİ İLİ, KOCASINAN İLÇESİ, GÜNEŞLİ MAHALLESİ
TOPKAYA MEVKİİ NEKROPOL ALANI

Kayseri Kültür Varlıklarının
Koruma Bölge Kurulunun
24.08.2023 Gün ve 7132 Sayılı
kararıdır.



ITRF96 UTM 3 Derecelik Koordinatlar

Nokta No	Y	X
1	468491.17	4308441.90
2	468482.50	4308440.62
3	468481.08	4308454.90
4	468511.89	4308470.33
5	468538.87	4308471.31
6	468529.01	4308439.64
7	468506.21	4308450.94
8	468494.91	4308447.82

ED-50 UTM 6 Derecelik Koordinatlar

Nokta No	Y	X
1	728659.46	4310144.22
2	728650.83	4310142.64
3	728648.95	4310156.87
4	728679.24	4310173.31
5	728706.18	4310175.18
6	728697.36	4310143.20
7	728674.20	4310153.74
8	728663.01	4310150.26

----- I.derece Arkeolojik Sit Alanı

————— Kadastro Parselleri

(Handwritten signatures and notes)

*NOT: Sit Alanı Kadastro Harici Alanda kalmaktadır.

(Signature)
Kemal KURD
Harita Mühendisi