

**T.C.**  
**KÜLTÜR VE TURİZM BAKANLIĞI**  
Kayseri Kültür Varlıklarını Koruma Bölge Kurulu

**KARAR**

**Toplantı no ve tarih:** 400 - 25.08.2023

**Karar no ve tarih :** 7170- 25.08.2023

**Toplantı Yeri**

**KAYSERİ**

Niğde ili, Ulukışla ilçesi, Eminlik Köyünde yer alan özel mülkiyete ait 222 ada, 324, 325 ve 326 parsellerin bir kısmı üzerinde tespit edilen “*Saraycık Mevkii Duvar Kalıntısı ve Yığma Mezar*” olarak adlandırılan alanın 1. Derece Arkeolojik Sit Alanı olarak tescili konusunun Koruma Bölge Kurulunda değerlendirilmesi istemine yönelik; Koruma Bölge Kurulu Müdürlüğü uzmanlarının 12.06.2023 tarih, 2101277 sayılı yerinde inceleme raporu ve konuya ilişkin Niğde İl Kültür ve Turizm Müdürlüğü’nün 13.06.2023 tarih, E.3884491 sayılı; Nevşehir Çevre, Şehircilik ve İklim Değişikliği İl Müdürlüğü’nün 14.06.2023 tarih, E.6681037 sayılı; Niğde, Çevre, Şehircilik ve İklim Değişikliği İl Müdürlüğü’nün 15.06.2023 tarih, E.6673347 sayılı; Kayseri Orman Bölge Müdürlüğü’nün 16.06.2023 tarih, E.8444464 sayılı; Enerji ve Tabii Kaynaklar Bakanlığı, Maden ve Petrol İşleri Genel Müdürlüğü’nün 20.06.2023 tarih, E.2023289600 sayılı; Kültür ve Turizm Bakanlığı Yatırım ve İşletmeler Genel Müdürlüğü’nün 03.07.2023 tarih, E. 3929477 sayılı; Devlet Su İşleri Genel Müdürlüğü 4. Bölge Müdürlüğü’nün 11.07.2023 tarih, E. 3586047 sayılı; Niğde İl Tarım ve Orman Müdürlüğü 27.07.2023 tarih, E.10667329 sayılı görüş yazıları ile Koruma Bölge Kurulu Müdürlüğü uzmanının 16.08.2023 tarih, 2208002 sayılı dosya inceleme raporu okundu, açıklamaları dinlendi, dosyasındaki bilgi ve belgeler incelendi, yapılan görüşme sonucunda;

Niğde ili, Ulukışla ilçesi, Eminlik Köyünde yer alan özel mülkiyete ait 222 ada, 324, 325 ve 326 parsellerin bir kısmı üzerinde tespit edilen “*Saraycık Mevkii Duvar Kalıntısı ve Yığma Mezar*”ın 2863 sayılı Kanunun 6. maddesi kapsamına giren özellikler taşıdığı anlaşıldığından 1. Derece Arkeolojik Sit alanı olarak tescil edilmesine;

- Bu doğrultuda hazırlanan ve kararımız eki olan 1/1000 ölçekli kadastral harita ile sit fişinin uygun olduğuna;
- Niğde ili, Ulukışla ilçesi, Eminlik Köyü, 222 ada, 324, 325 ve 326 parsellerin pafta ve fen klasörü ile tapu kütüğü beyanlar hanesine “*bir kısmı I. Derece Arkeolojik Sit Alanıdır*” şerhinin ilgili Tapu ve Kadastro Müdürlüklerince verilmesine ve işlem sonucuna ilişkin bilgi ve belgelerin Koruma Bölge Kurulu Müdürlüğüne iletilmesine,
- Sit alanına ilişkin ilgili kurumlar tarafından süresi içinde Koruma Amaçlı İmar Planı hazırlanmasına,
- Sit alanında tahribata neden olunmaması için taşınmazın belli aralıklarla kolluk kuvvetlerince kontrolünün sağlanmasına karar verildi.

**ASLI GİBİDİR**

AVRUPA KONSEYİ	DOĞAL VE KÜLTÜREL VARLIKLARI KORUMA ENVANTERİ	D.K.V.K.E	SİT	ENVANTER NO:	30
TÜRKİYE	KÜLTÜR VARLIKLARI VE MÜZELER GENEL MÜDÜRLÜĞÜ			HARİTA NO:	
İLİ: NİĞDE	İLÇESİ: ULUKIŞLA	MAHALLE KÖY: EMİNLİK VEYA MEVKİL :		KADASTRO:	222 ADA 324,325,326 PARSEL
				PAFTA:	

**ADI: Saraycık Mevkii Duvar Kalıntısı ve Yiğma Mezar**

**GENEL TANIM:** "Saraycık Mevkii Duvar Kalıntısı ve Yiğma Mezar" köy yerleşim alanından uzak bir mesefede tarım arazileri içerisinde yer almakta olup bahse konu basit yiğma mezar irili ufaklı taş parçalarının yığılması suretiyle oluşturulmuştur. Mezarın yakınında devamlılığı kısmen takip edilebilen ve büyük kısmı toprak altında kalan duvar kalıntısı yer almaktadır.

Kayseri Kültür Varlıklarının  
Koruma Bölge Kurulunun  
23.08.2023...Gün ve 719...Sayılı  
kararıdır.

<b>ŞİMDİKİ TEHLİKELER:</b>	:Doğal ve beşeri etkenler sonucu tahribatların oluşması
<b>ŞİMDİKİ DURUM</b>	:
<b>SİT POTANSİYELİ</b>	: I. DERECE ARKEOLOJİK SİT ALANI
<b>ŞİMDİKİ KORUMA</b>	: Korumasız
<b>ÖNERİLEN KORUMA</b>	: 1/1000 Ölçekli Kadastral harita üzerinde işaretli olduğu şekliyle I. DERECE ARKEOLOJİK SİT ALANI olarak belirlenmesi.
<b>YAYIN DİZİSİ</b>	:
<b>GÖZLEMLER</b>	:

**KORUMA DERECE Sİ:** I. (Birinci) DERECE ARKEOLOJİK SİT ALANI

**Hazırlayanlar**  
Kadriye TEKE Arkeolog

Özlem GÖKPINAR DEMİRCİ Harita Mühendisi

**KONTROL EDEN:** Fatih ÇAPAR 12/06/2023  
Koruma Bölge Kurulu Müdürü

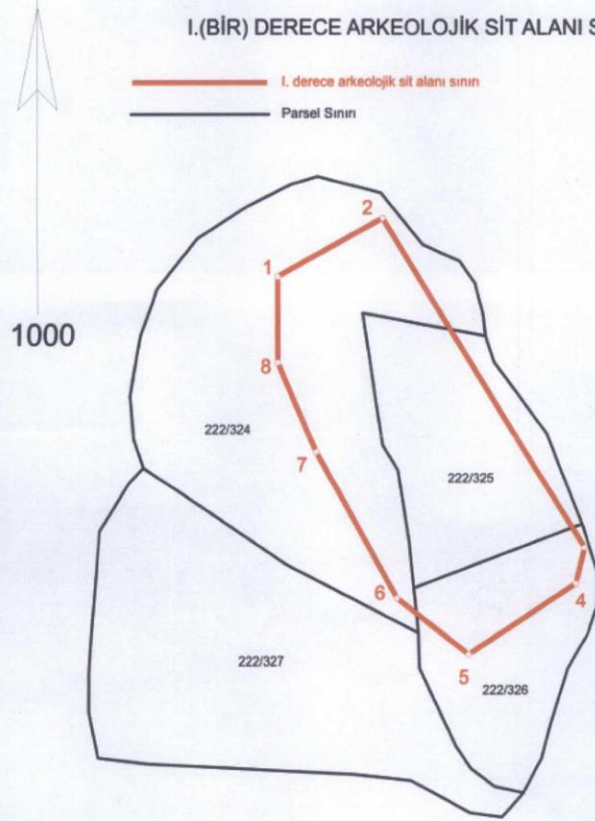
**K.K.V.K.B.K. KARARLARI**

**REVİZYON**  
K.K.V.K.B.K. ONAYI: 28/06/2023

## Saraycık Mevkii Duvar Kalıntısı ve Yiğma Mezar

I.(BİR) DERECE ARKEOLOJİK SİT ALANI SINIRI


— I. derece arkeolojik sit alanı sınırı  
— Parsel Sınırı



**ONANDI**  
Recep TOK  
Koruma Bölge Kurulu Müdürü

Handwritten signatures and initials in blue ink.





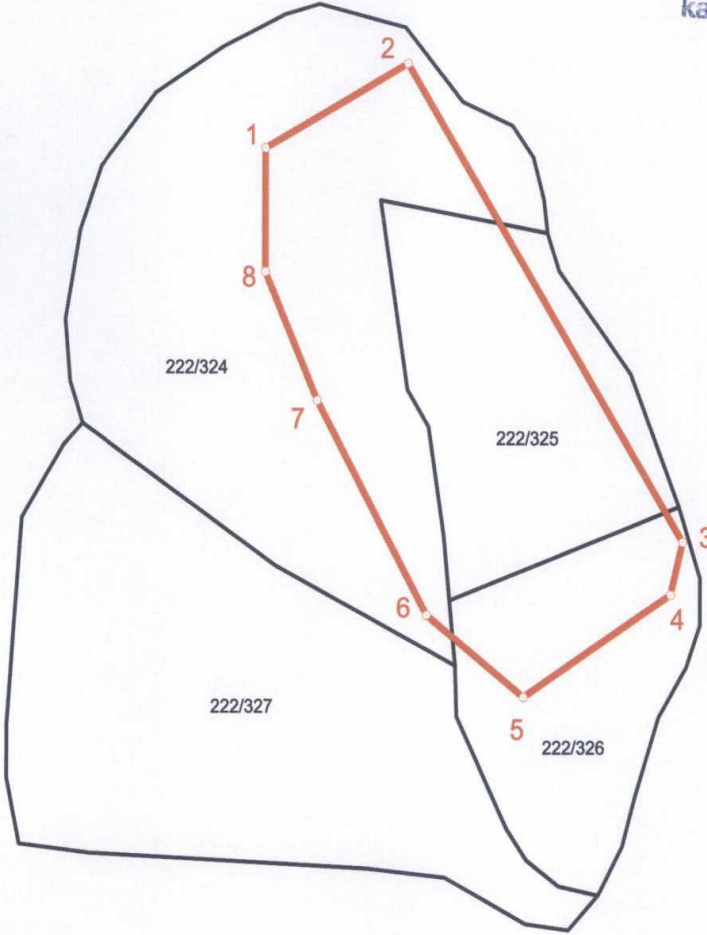


NİĞDE İLİ, ULUKIŞLA İLÇESİ, EMİNLİK KÖYÜ, SARAYCIK MEVKİİ  
SARAYCIK MEVKİİ DUVAR KALINTISI VE YIĞMA MEZAR  
I.(BİR) DERECE ARKEOLOJİK SİT ALANI SINIRI



— I. derece arkeolojik sit alanı sınırı  
— Parsel Sınırı

Kayseri Kültür Varlıklarının  
Koruma Bölge Kurulunun  
20.08.2023 Gün ve 2170 Sayılı  
kararıdır.



3 derece itrf-96 koordinatlar

Nokta No	Y	X
1	380919.444	4167185.593
2	380942.418	4167197.971
3	380986.720	4167127.948
4	380984.789	4167120.233
5	380961.150	4167105.127
6	380945.523	4167117.128
7	380927.862	4167148.596
8	380919.444	4167167.484

6 derece ed-50 koordinatlar

Nokta No	Y	X
1	645723.906	4166128.120
2	645746.466	4166141.223
3	645792.970	4166072.672
4	645791.287	4166064.902
5	645768.150	4166049.052
6	645752.152	4166060.545
7	645733.500	4166091.423
8	645724.485	4166110.026

*(Handwritten signatures and initials)*

Not: Sit Alanı, 222 ada 324,325,326,327 parsellerin bir kısmında kalmaktadır.

Takbis sisteminden 08.06.2023 tarihinde 3 derece itrf-96 koordinatlar sisteminde indirilmiştir.