

**T.C.**  
**KÜLTÜR VE TURİZM BAKANLIĞI**  
**GAZİANTEP KÜLTÜR VARLIKLARINI KORUMA BÖLGE KURULU**  
**KARAR**

TOPLANTI TARİHİ VE NO: 20.09.2023-322  
KARAR TARİHİ VE NO : 20.09.2023-5460

TOPLANTI YERİ  
GAZİANTEP

Gaziantep ili, Şehitkamil ilçesi, Yaprak Mahallesi, sit dışında bulunan, özel mülkiyete ait, 454 ada, 69 parselde kayıtlı taşınmazın tarihi Gaziantep evi olduğundan dolayı 2863 sayılı Kültür ve Tabiat Varlıklarını Koruma Kanunu kapsamında taşınmaz kültür varlığı olarak tescil edilmesine yönelik gerekli çalışmaların yapılmasının istenildiği Mustafa Dinçoğlu'nun 15.06.2023 tarihli dilekçesi, Kurul Müdürlüğünün 20.06.2023 tarih ve 3913176 sayılı yazısı, Gaziantep Büyükşehir Belediye Başkanlığı İmar ve Şehircilik Dairesi Başkanlığının 12.07.2023 tarih ve 178962 sayılı yazısı, Şehitkamil Belediyesi Plan ve Proje Müdürlüğünün 12.07.2023 tarih ve 113486 sayılı yazısı ve Kurul Müdürlüğü uzmanlarının 19.09.2023 tarih ve 2263871 sayılı raporu okundu, konunun ekleri ve işlem dosyası incelendi, yapılan görüşmeler sonucunda;

Gaziantep ili, Şehitkamil ilçesi, Yaprak Mahallesi, sit dışında bulunan, özel mülkiyete ait, 454 ada, 69 parselde kayıtlı taşınmazın; geleneksel konut mimarisi özelliklerini göstermesi nedeniyle uzman raporu doğrultusunda 2863 sayılı yasa kapsamında korunması gerekli taşınmaz kültür varlığı olarak tescil edilmesine (OLUMLU), Koruma Yüksek Kurulunun 05.11.1999 tarih ve 660 sayılı ilke kararı gereği yapı grubunun 2. Grup yapı olarak belirlenmesine, kararımız eki tescil fişi ve korunma alanı sınırını gösteren haritanın uygun olduğuna, taşınmaza yönelik rölöve, restitüsyon ve restorasyon projelerinin kurulumuza iletilmesine, korunma alanının İmar Planına işlenmesine karar verildi.

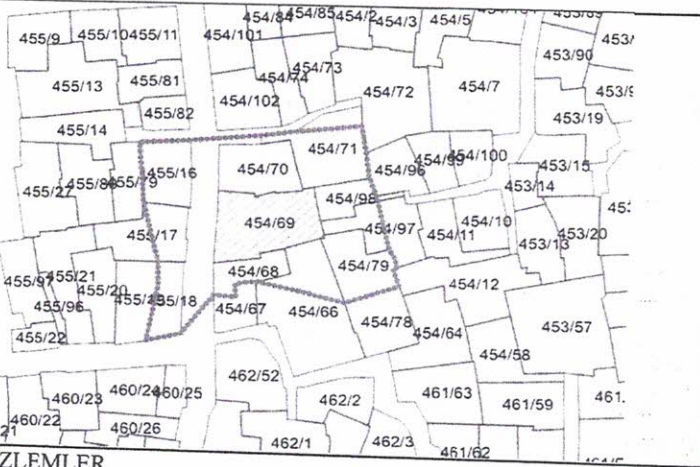
AVRUPA KONSEYİ	ENVANTERİ D.K.V.K.E.	ANIT	ENVANTER No.				
TÜRKİYE	KÜLTÜR VARLIKLARI VE MÜZELER GENEL MÜDÜRLÜĞÜ		HARİTA No.				
İLİ:	İLÇE:	MAHALLE VE KÖY:	KORUMA DER.	ANITSAL	1	2	3
GAZİANTEP	ŞEHİTKAMİL	YAPRAK MAHALLESİ		X			
SOKAK VE KAPI NO:	-	KADASTRO: 454 Ada, 69 Parsel		ÇEVRESEL	1	2	3
ADI:Konut	YAPTIRAN: -	YAPAN: -		MİMARİ ÇAĞI: 20. Yy. Başları			
	YAPIM TAR.: -	KİTABE: -	VAKFİYE :-				

GENEL TANIM: Gaziantep İli, Şehitkamil İlçesi, Yaprak Mahallesi, 454 Ada, 69 Parselde yer alan konut.

KORUMA DURUMU	A İYİ	TAŞIYICI	A DIŞ YAPI	A ÜST YAPI	A İÇ YAPI	A SÜSLEME ELEMANLARI	A RUTUBET	A
	B ORTA		B	B	B	B	B	B
	C FENA		C	C	C	C	C	C

### VAZİYET PLANI

### FOTOĞRAF

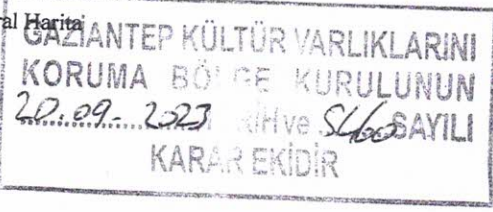


### GÖZLEMLER

Söz konusu taşınmaz avlulu, düzgün kesme taş malzemeyle yapılmış geleneksel Gaziantep evidir.

BUGÜNKÜ SAHİBİ: Özel	BAKIMINDAN SORUMLU OLAN:	TEKNİK BİLGİLER	SU	ELEKT.	ISITMA	KANA
YAPILAN ONARIMLAR		ORJİNAL KULLANIMI Konut				
AYRINTILI TANIM:		BUGÜNKÜ KULLANIMI Konut				
Yapının yapılış tarihine yönelik herhangi bir bilgi ve belge olmadığı için ne zaman yapıldığı bilinmemektedir. Ancak yapı da yapılan incelemeler neticesinde 20. Yüzyıl başlarında yapıldığı görülmüştür. Yapı doğu-batı ve kuzey-güney yönünde "L" planlı, zemin+1 katlı olarak inşa edilmiştir. Yapının güney cephesinde dikdörtgen planlı bir avlusu ve avlunun güneybatı cephesinde onraki dönemlerinde yapılmış tek katlı betonarme bir müştemilatı bulunmaktadır. Yapıya batı cephesinde yer alan muhdes demir kapılı, dikdörtgen formulu bir kapı ile girilmektedir. Giriş apısından girdikten sonra avluya ulaşılmaktadır. Yapı odalarına beşik kemerli ve dikdörtgen formulu kapılar ile giriş yapılmaktadır. Zemin kat üst örtüsü ahşap hatıllar ile yapılmıştır. Yapının birinci kat dalarına taş malzemeli merdivenler ile çıkılmaktadır. Merdivenleri oluşturan taş malzemeler alt kısmında silme yapılarak hareketlilik kazandırılmıştır. Yapı odalarında ahşap gömme dolap ve nişler yapılmıştır. Yapının her iki katında da beşik kemerli ve dikdörtgen formulu kapılar ve pencereler yapılmıştır. Yapının üst örtüsü ahşap hatlı üzeri kiremit ile kaplanmıştır. Ancak batı cephesinde yer alan bölümüne sonraki dönemlerinde müdahale yapılarak üst örtü betonarme malzemeli düz olarak yapılmıştır. Yapı kesme taş, ahşap ve kiremit malzeme kullanılarak inşa edilmiş, ancak sonraki dönemlerinde betonarme müdahaleler yapılmıştır.	HAZIRLAYANLAR 18.09.2023 Ünver SOLAKLIOĞLU (Sanat Tarihçi) Emine OĞUZ (Şehir Plancısı)					
AYIN DİZİNİ	EKLER	KONTROL EDEN Kıvanç ÖZBEY Müdür				

Kadastral Harita



RAPOR	X
FOTOĞRAF	X
RÖLÖVE PROJESİ	
HARİTA	X
KROKİ	X
KİTABE	

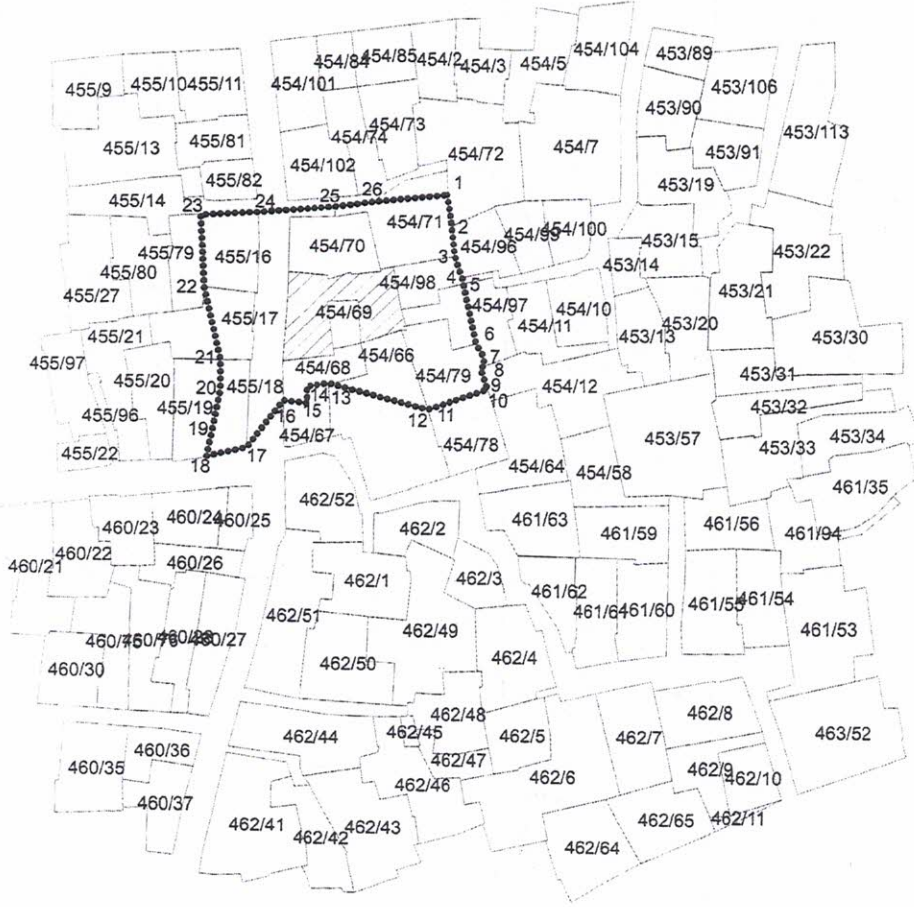
### KURUL ONAYI

REVİZYON

İL	GAZİANTEP	PAFTA NO	25
İLÇE	ŞEHİTKAMİL	ADA NO	454
MAHALLE	YAPRAK	PARSEL NO	69

## YAPRAK MAH. KONUT KORUNMA ALANI HARİTASI

1/1000



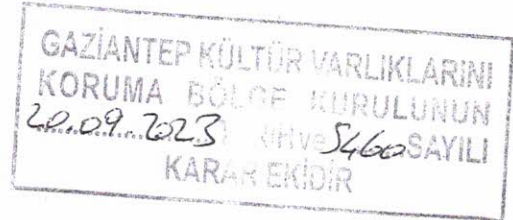
### KOORDİNAT ÖZET ÇİZELGESİ

UTM 3 ITRF 96

Nokta No	Y	X	Nokta No	Y	X
1	622883.000	4105039.112	2	622883.861	4105034.284
3	622884.439	4105029.652	4	622885.647	4105026.420
5	622885.875	4105025.495	6	622888.045	4105016.334
7	622889.162	4105014.530	8	622889.385	4105012.993
9	622888.788	4105012.764	10	622889.926	4105009.480
11	622882.067	4105006.645	12	622880.903	4105006.227
13	622865.808	4105009.816	14	622862.416	4105009.236
15	622862.563	4105006.738	16	622858.908	4105007.045
17	622853.595	4104999.706	18	622847.637	4104998.208
19	622848.349	4105002.129	20	622849.447	4105008.446
21	622849.310	4105012.994	22	622846.586	4105024.126
23	622845.803	4105035.236	24	622854.405	4105035.832
25	622866.120	4105036.974	26	622871.678	4105037.806

### ALAN ÖZET ÇİZELGESİ

	Alan	Pafta
KORUNMA ALANI	1206.542	



..... KORUNMA ALANI SINIRI  
 ——— KADASTRAL PARSEL SINIRI  
 □ KONUT

HAZIRLAYANLAR  
 Üner SOLAKLIOĞLU  
 Sanat Tarihçi  
 Baran BAYSÖZ  
 Harita Mühendisi