

T.C.
KÜLTÜR VE TURİZM BAKANLIĞI
Kayseri Kültür Varlıklarını Koruma Bölge Kurulu

KARAR

Toplantı no ve tarih: 401 - 27.09.2023
Karar no ve tarih : 7197- 27.09.2023

Toplantı Yeri
KAYSERİ

Kırşehir ili, Merkez ilçesi, Çayağzı Köyü'nde bulunan, Maliye Hazinesi mülkiyetine ait, 598 ada 8 parselin bir kısmı üzerinde tespit edilen ve "**Derindere Mevkii Nekropol Alanı**" olarak adlandırılan alanın 1. Derece Arkeolojik Sit Alanı olarak tescili konusunun Koruma Bölge Kurulunda değerlendirilmesi istemine yönelik, Koruma Bölge Kurulu Müdürlüğü Uzmanlarının 07.07.2023 tarihli ve 2137444 sayılı yerinde inceleme raporu ile konuya ilişkin Kültür ve Turizm Bakanlığı Yatırım ve İşletmeler Genel Müdürlüğü'nün 17.07.2023 tarih ve E.3982262 sayılı; Nevşehir Çevre, Şehircilik ve İklim Değişikliği İl Müdürlüğü'nün 17.07.2023 tarih ve E.6895128 sayılı; Kırşehir Çevre, Şehircilik ve İklim Değişikliği İl Müdürlüğü'nün 18.07.2023 tarih ve E.6905221 sayılı; Kırşehir İl Özel İdaresinin 20.07.2023 tarihli ve E. 25943 sayılı; Enerji ve Tabii Kaynaklar Bakanlığı, Maden ve Petrol İşleri Genel Müdürlüğü'nün 24.07.2023 tarihli ve E.2023339089 sayılı; Devlet Su İşleri Genel Müdürlüğü 12. Bölge Müdürlüğü'nün 28.07.2023 tarihli ve E.3659319 sayılı görüş yazıları ve Koruma Bölge Kurulu Müdürlüğü uzmanının 22.09.2023 tarih ve 2271298 sayılı dosya inceleme raporu okundu, açıklamaları dinlendi, dosyasındaki bilgi ve belgeler incelendi, yapılan görüşme sonucunda;

Kırşehir ili, Merkez ilçesi, Çayağzı Köyü'nde bulunan, Maliye Hazinesi mülkiyetine ait, 598 ada 8 parselin bir kısmı üzerinde yer alan "**Derindere Mevkii Nekropol Alanı**"nın 2863 sayılı Kanunun 6. maddesi kapsamına giren özellikler taşıdığı anlaşıldığından 1. Derece Arkeolojik Sit alanı olarak tescil edilmesine;

- Bu doğrultuda hazırlanan ve kararımız eki olan 1/5000 ölçekli kadastral harita ile sit fişinin uygun olduğuna;
- Kırşehir ili, Merkez ilçesi, Çayağzı Köyü'nde bulunan, 598 ada 8 parselin pafta ve fen klasörü ile tapu kütüğü beyanlar hanesine "**bir kısmı I. Derece Arkeolojik Sit Alanıdır**" şerhinin ilgili Tapu ve Kadastro Müdürlüklerince verilmesine ve işlem sonucuna ilişkin bilgi ve belgelerin Koruma Bölge Kurulu Müdürlüğüne iletilmesine,
- Sit alanı sınırları içinde kalan taşınmazlara yönelik Kültür ve Tabiat Varlıklarını Koruma Yüksek Kurulu'nun 05/11/1999 tarih ve 658 sayılı ilke kararının I. derece arkeolojik sit alanlarına ilişkin 1. Maddesinde belirtilen Koruma ve Kullanma Koşullarının geçerli olduğuna,
- Sit alanına ilişkin ilgili kurumlar tarafından süresi içinde Koruma Amaçlı İmar Planı hazırlanmasına,
- Kaçak kazı yapmak suretiyle 2863 Sayılı Yasaya muhalefet edenler hakkında suç duyurusunda bulunulmasına,
- Kaçak kazı çukurlarının, adli makamların uygun görüşü alındıktan sonra ilgili Müze Müdürlüğü denetiminde yerel yönetimlerce kapatılmasına, uygulama sonrasına ilişkin bilgi, belgelerin Koruma Bölge Kurulu Müdürlüğüne bilgi amaçlı iletilmesine,
- Sit alanında daha fazla tahribata neden olunmaması için taşınmazın belli aralıklarla kolluk kuvvetlerince kontrolünün sağlanmasına, karar verildi.

ASLI GİBİDİR

AVRUPA KONSEYİ	DOĞAL VE KÜLTÜREL VARLIKLARI KORUMA ENVANTERİ	D.K.V.K.E	SİT	ENVANTER NO:	91
TÜRKİYE	KÜLTÜR VARLIKLARI VE MÜZELER GENEL MÜDÜRLÜĞÜ			HARİTA NO:	
İLİ: KIRŞEHİR	İLÇESİ: MERKEZ	MAHALLE KÖYÜ: ÇAYAĞZI		KADASTRO:	598 ADA 8 PARSEL
		VEYA MEVKİİ: DERİNDERE		PAFTA:	

ADI: DERİNDERE MEVKİİ NEKROPOL ALANI

GENEL TANIM: "Derindere Mevkii Nekropol Alanı" Çayağzi Köyü sınırları içerisinde, oldukça yüksek çevresine hakim bir konumda yer almakta olup, alan farklı ölçülere sahip toplam tümülüs ve basit yığma mezarlardan oluşmaktadır (5 adet). Tümülüs ve yığma mezarlar üzerinde iş makinasi kullanılması suretiyle ne zaman yapıldığı belli olmayan ancak yeni olmadığı anlaşılan kaçak kazı çukurları yer almaktadır. Bahse konu kaçak kazı çukurlarının büyük bir tahribata neden olduğu ve bu çukurların can ve mal güvenliği açısından tehlike arz ettiği anlaşılmaktadır. Kaçak kazılar sebebiyle mezarların çevresinde dağınık vaziyette mezar odasına ait olduğunu düşündüğümüz kesme blok taşlar görülebilmektedir. Kaçak kazı çukurlarının kesitlerinde mezarların taş ve toprak yığılmasıyla oluşturulduğu tespit edilmiştir. Nekropol alanının Roma Dönemine ait olduğu değerlendirilmektedir.

ŞİMDİKİ TEHLİKELER: : Doğal ve beşerî etkenler sonucu tahribatların oluşması

ŞİMDİKİ DURUM :

SİT POTANSİYELİ : I. DERECE ARKEOLOJİK SİT ALANI

KORUMA DERECEŚİ : I. (Birinci) DERECE ARKEOLOJİK SİT ALANI

ŞİMDİKİ KORUMA : Korumasız

HAZIRLAYANLAR: 07/07/2023

Kadriye TEKE Arkeolog *Kadriye TEKE*

ÖNERİLEN KORUMA : 1/5000 Ölçekli Kadastral harita üzerinde işaretli olduğu şekliyle I. DERECE ARKEOLOJİK SİT ALANI olarak belirlenmesi.

Kemal KURD Harita Mühendisi *Kemal KURD*

KONTROL EDEN: Recep TOK 07/07/2023
Müdür V. *Recep TOK*

YAYIN DİZİSİ :

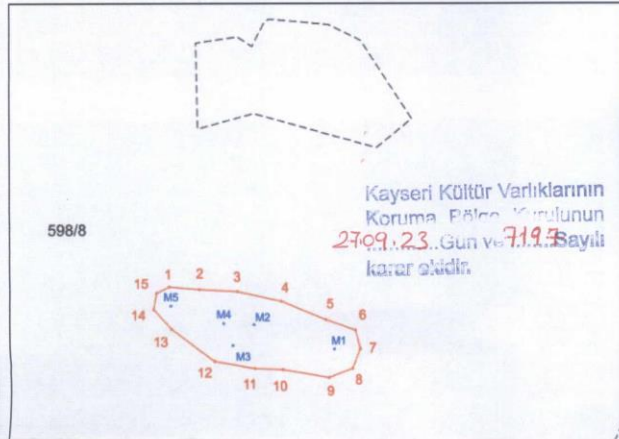
K.K.V.K.B.K. KARARLARI

GÖZLEMLER :

REVİZYON

K.K.V.K.B.K. ONAYI: 27/9/2023 *Recep TOK*

DERİNDERE MEVKİİ NEKROPOL ALANI




ITRF96 UTM 3 Derecelik Koordinatlar			ED-50 UTM 6 Derecelik Koordinatlar		
Nokta No	Y	X	Nokta No	Y	X
1	591149.10	4349443.32	1	591141.81	4349886.85
2	591150.36	4349445.18	2	591141.76	4349883.81
3	591230.23	4349437.41	3	591231.80	4349881.04
4	591236.48	4349434.86	4	591236.82	4349885.58
5	591353.21	4349401.22	5	591347.54	4349844.85
6	591354.26	4349397.26	6	591350.88	4349831.10
7	591451.73	4349393.93	7	591394.08	4349807.88
8	591391.79	4349338.32	8	591394.08	4349782.88
9	591385.20	4349329.97	9	591392.52	4349770.64
10	591299.29	4349337.30	10	591291.80	4349781.16
11	591282.31	4349336.07	11	591284.88	4349782.73
12	591239.79	4349348.30	12	591235.58	4349791.88
13	591182.84	4349399.83	13	591144.49	4349833.27
14	591126.98	4349414.64	14	591125.27	4349886.27
15	591122.48	4349435.97	15	591124.90	4349879.19
M1	591387.22	4349363.96	M1	591390.88	4349807.21
M2	591293.68	4349394.70	M2	591292.94	4349829.24
M3	591232.88	4349408.20	M3	591235.23	4349811.80
M4	591220.48	4349406.41	M4	591232.88	4349846.00
M5	591193.27	4349419.82	M5	591142.79	4349882.85

— I. derece Arkeolojik Sit Alanı Sınırı
- - - - - Kadastral Parsel
(M1,M2,M3,M4,M5) Tümülüs ve Yığma Mezarlara ait Merkez Noktaları


NOT: Nekropol Alanı, Çayağzi Köyü 598 ada, 8 parselin bir kısmında kalmaktadır.



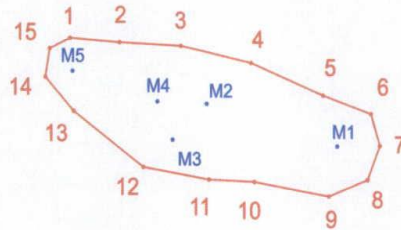
Handwritten signatures and initials.



KIRŞEHİR İLİ MERKEZ İLÇESİ ÇAYAGZI KÖYÜ DERİNDERE MEVKİİ NEKROPOL ALANI



598/8




Kayseri Kültür Varlıklarının
Koruma Bölge Kurulunun
27.09.2023...Gün ve 71.97 Sayılı
kararı ile...

ITRF96 UTM 3 Derecelik
Koordinatlar

Nokta No	Y	X
1	591149.10	4348443.32
2	591189.36	4348440.18
3	591239.23	4348437.41
4	591296.48	4348424.95
5	591355.21	4348401.22
6	591394.36	4348387.55
7	591401.75	4348363.93
8	591391.75	4348338.92
9	591360.20	4348326.97
10	591299.25	4348337.50
11	591262.31	4348339.07
12	591208.75	4348348.30
13	591152.04	4348389.63
14	591128.96	4348414.64
15	591132.48	4348435.57
M1	591367.22	4348363.56
M2	591260.58	4348394.70
M3	591232.85	4348368.25
M4	591220.48	4348396.41
M5	591151.37	4348419.02

ED-50 UTM 6 Derecelik
Koordinatlar

Nokta No	Y	X
1	591141.51	4346886.95
2	591181.76	4346883.81
3	591231.60	4346881.04
4	591288.83	4346886.58
5	591347.54	4346884.85
6	591386.68	4346831.19
7	591394.06	4346807.58
8	591384.06	4346782.58
9	591352.52	4346770.64
10	591291.60	4346781.16
11	591254.68	4346782.73
12	591201.14	4346791.96
13	591144.45	4346833.27
14	591121.37	4346858.27
15	591124.90	4346879.19
M1	591359.55	4346807.21
M2	591252.94	4346838.34
M3	591225.23	4346811.90
M4	591212.86	4346840.05
M5	591143.78	4346862.65



————— 1.derece Arkeolojik Sit Alanı Sınırı

----- Kadastro Parseli

(M1,M2,M3,M4,M5) Tümülsü ve Yiğma Mezarlara ait Merkez Noktaları

NOT: Nekropol Alanı, Çayağzi Köyü 598 ada, 8 parselin bir kısmında kalmaktadır.

Handwritten signatures and stamps, including the name Kemal KURD and the title Harita Mühendis.