

T.C.
KÜLTÜR VE TURİZM BAKANLIĞI
Kayseri Kültür Varlıklarını Koruma Bölge Kurulu

KARAR

Toplantı no ve tarih: 403 - 29.09.2023

Karar no ve tarih 7234 - 29.09.2023

Toplantı Yeri


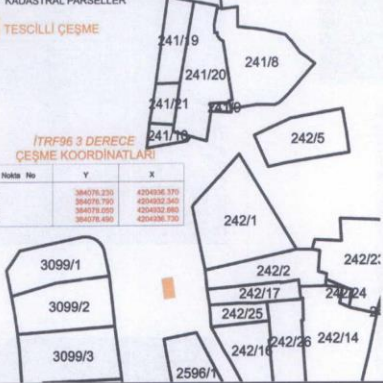

KAYSERİ

Niğde ili, Merkez ilçesi, Şahinali Mahallesinde, sit alanı dışında bulunan, Kayseri Kültür Varlıklarını Koruma Bölge Kurulu'nun 28.07.2023 tarih ve 7115 sayılı kararı ile belirlenen korunma alanı içerisinde ve kadastro harici alanda kalan çeşmenin korunması gerekli taşınmaz kültür varlığı olarak tescil edilmesi ve çeşme üzerinde yer alan sprej boya ile yazılan yazıların temizlenmesine yönelik Kayseri Kültür Varlıklarını Koruma Bölge Kurulu uzmanlarının 26.07.2023 tarih ve 2172557 sayılı yerinde inceleme raporu, Niğde İl Kültür ve Turizm Müdürlüğü'nün 27.07.2023 tarih, 4024114 sayılı, Niğde Belediye Başkanlığı'nın 08.08.2023 tarih ve 64132 sayılı kurum görüş yazıları, Çeşmenin tescilli olduğu ve taşındığının belirtildiği Niğde Valiliği, İl Kültür ve Turizm Müdürlüğü'nün 29.09.2023 tarih ve 4249904, Niğde Belediye Başkanlığı, İmar ve Şehircilik Müdürlüğü'nün 29.09.2023 tarih ve 68179 sayılı yazısı ile Koruma Bölge Kurulu Müdürlüğü uzmanının 20.09.2023 tarih ve 2269527 sayılı dosya inceleme raporu okundu, açıklamaları dinlendi, dosyasındaki bilgi ve belgeler incelendi, yapılan görüşme sonucunda;

Niğde ili, Merkez ilçesi, Şahinali Mahallesinde, sit alanı dışında bulunan, Kayseri Kültür Varlıklarını Koruma Bölge Kurulu'nun 28.07.2023 tarih ve 7115 sayılı kararı ile belirlenen korunma alanı içerisinde ve kadastro harici alanda kalan çeşmenin; Niğde Valiliği, İl Kültür ve Turizm Müdürlüğü'nün 29.09.2023 tarih ve 4249904 sayılı yazı ekinde iletilen Niğde Müze Müdürlüğü'nün 27.09.2023 tarih ve 4237268 sayılı yazısı ile Niğde Belediye Başkanlığı, İmar ve Şehircilik Müdürlüğü'nün 29.09.2023 tarih ve 68179 sayılı yazısından 679 ada 40 parsel numarası ile mülga Kayseri Kültür ve Tabiat Varlıklarını Koruma Kurulunun 31.07.1993 tarih ve 1529 sayılı kararı ile tescil edildiği ve mülga Nevşehir Kültür ve Tabiat Varlıklarını Koruma Kurulunun 07.10.1994 tarih ve 51 sayılı kararı ile hâlihazırdaki yerine taşınmasının uygun olduğuna karar verildiği anlaşıldığından yeniden tesciline gerek olmadığına,

- Güncellenen kararımız eki olan tescil fişinin uygun olduğuna,
- Çeşmenin yapı grubunun I. Grup olarak belirlenmesine,
- Çeşmenin kadastro harici alanda kaldığı görüldüğünden herhangi bir parsel ihdası ve sınırlandırma olması durumunda Koruma Bölge Kurulundan izin alınmasına,
- Çeşme niş yüzeyini boyamak ve yazı yazmak suretiyle 2863 sayılı yasaya muhalefet edenler hakkında yasal işlem başlatılmasına,
- Çeşmenin yüzeyinde yer alan boya ve yazıların öncelikle kimyasal yöntemler ile temizlenmesine, bu şekilde mümkün olmaması durumunda temizlik çalışmasının düşük granüllü kumlama yöntemiyle yapılmasına, uygulamanın ilgili idare sorumluluğunda ve KUDEB denetiminde yapılmasına, uygulama sonrasına ait rapor ve fotoğrafların Koruma Bölge Kurulu Müdürlüğüne iletilmesine,
- Tescilli çeşmede ve korunma alanında izinsiz herhangi bir fiziki inşai uygulamada bulunulmamasına karar verildi.

ASLI GİBİDİR

AVRUPA KONSEYİ	DOĞAL VE KÜLTÜREL VARLIKLARI KORUMA ENVANTERİ	D.K.V.K.E	ENVANTER NO 355																													
TÜRKİYE	KÜLTÜR VARLIKLARI VE MÜZELER GENEL MÜDÜRLÜĞÜ	ANIT	HARİTA NO																													
İLİ:Niğde	İLÇESİ: Merkez	MAHALLE /KÖY: Şahinalı Mahallesi VEYA MEVKİL:	KORUMA DERECESİ:	ANITSAL	X1 2 3																											
CADDE / SOKAK	KADASTRO	Pafta: Ada: Parsel : Kadastro harici alan	ÇEVRESEL	1	2 3																											
ADI: ÇEŞME	YAPTIRAN:	YAPAN:	MİMARİ ÇAĞI(ÜSLUP):																													
	YAPIM TARİHİ:	KİTABE:	VAKFIYE:																													
GENEL TANIM:																																
Niğde İli, Merkez İlçesi, Şahinalı Mahallesinde Yurt sokak üzerinde yer almaktadır.			Kayseri Kültür Varlıklarının Koruma Bölge Kurulunun 29.09.2023Gün ve 234.Sayıli kararı iledir.																													
KORUMA DURUMU	A	İYİ	TAŞIYICI YAPI	A	DIŞ YAPI	A	ÜST YAPI	A	İÇ YAPI	A	SÜSLEME	A	RUTUBET	A	YOK																	
	BX	ORTA		BX		BX		Bx		BX	ELEMANLARI	B		BX	İZİ VAR																	
	C	FENA		C		C		c		C		C		C	ÖNEMLİ																	
VAZİYET PLANI:			KADASTRAL PARSELLER			FOTOĞRAF:																										
			TESCİLLİ ÇEŞME																													
			İTRF96 3 DERECE ÇEŞME KOORDİNATLARI																													
			<table border="1"> <thead> <tr> <th>Nokta No</th> <th>Y</th> <th>X</th> </tr> </thead> <tbody> <tr> <td>C1</td> <td>384076.330</td> <td>4204936.370</td> </tr> <tr> <td>C2</td> <td>384076.790</td> <td>4204932.340</td> </tr> <tr> <td>C3</td> <td>384076.250</td> <td>4204932.480</td> </tr> <tr> <td>C4</td> <td>384076.450</td> <td>4204936.730</td> </tr> </tbody> </table>			Nokta No	Y	X	C1	384076.330	4204936.370	C2	384076.790	4204932.340	C3	384076.250	4204932.480	C4	384076.450	4204936.730												
Nokta No	Y	X																														
C1	384076.330	4204936.370																														
C2	384076.790	4204932.340																														
C3	384076.250	4204932.480																														
C4	384076.450	4204936.730																														
																																
GÖZLEMLER:																																
BUGÜNKÜ SAHİBİ			BAKIMINDAN SORUMLU OLMASI GEREKEN KURULUŞ:																													
YAPILAN ONARIMLAR:																																
AYRINTILI TANIM:			TEKNİK			SU			ELEKTRİK			ISITMA			Kanalizasyon																	
<p>KESME TAŞ MALZEME KULLANILAN ÇEŞME GÜNÜMÜZDE KULLANILMAMAKTADIR. TEK CEPHELİ, YUVARLAK KEMERLİ VE DİKDÖRTGEN PLAN ŞEMASINA SAHİPTİR. ÇEŞMEDE İKİ ADET BARDAKLIK NİŞİ YER ALIP HERHANGİ BİR BEZEME UNSURU BULUNMAMAKTADIR. ÇEŞMENİN ZEMİN KISMI ZAMAN İÇERİSİNDE KALDIRIM ALTINDA KALMIŞTIR. ÇEŞMEDE TAŞ MALZEME VE DERZ KAYIPLARI OLDUĞU GÖRÜLMÜŞTÜR.</p>			BİLGİLER																													
			ORJİNAL KULLANIMI:			Çeşme																										
			BUGÜNKÜ KULLANIMI:			Çeşme																										
			ÖNERİLEN KULLANIMI:			Çeşme																										
 Faiz ÇAPAR Koruma Bölge Kurulu Müdürü			HAZIRLAYANLAR:			Canan AKDAŞ YAŞAR			Sanat Tarihçisi			UA																				
						Aytaç TANRISEVEN			Harita Mühendisi			UA																				
YAYIN DİZİNİ:			EKLER			KONTROL EDEN:			Fatih ÇAPAR			Koruma Bölge Kurulu Müdürü																				
			RAPOR			X																										
			FOTOĞRAF			X			K.K.V.K.B.K. ONAYI			29/09/2023																				
			RÖLEVE PROJESİ						NO.:		/2023																				
			RESTORASYON PROJESİ								/2023																				
			HARİTA (Kadastral)			X					/2023																				
			KROKİ																													
			KİTABE						REVİZYON:		/2023																				
			VAKFIYE						K.K.V.K.B.K. KARARLARI																							
			İMAR PLANI																													

F. ÇAPAR

