

T.C.
KÜLTÜR VE TURİZM BAKANLIĞI
DİYARBAKIR KÜLTÜR VARLIKLARINI
KORUMA BÖLGE KURULU

KARAR

Toplantı Tarihi ve No. : 28.09.2023-400
Karar Tarihi ve No. :28.09.2023-10128
Dosya No. :21.13.23

Toplantı Yeri
DİYARBAKIR

Diyarbakır İli, Kocaköy İlçesi, Şaklat Mahallesi sınırları dahilinde bulunan, herhangi bir sit alanında yer almayan, mülkiyeti Diyarbakır Büyükşehir Belediye Başkanlığına ait, tapunun 212 ada, 3 no.lu parselinde kayıtlı, Korunması Gerekli Taşınmaz Kültür Varlığı olarak tescilli Şaklat Eski Mezarlık Alanının korunma alanının ve grubunun belirlenmesi talebine ilişkin; Diyarbakır Kültür Varlıklarını Koruma Bölge Kurulunun 14.09.2023 tarih ve 4196111 sayılı görevlendirmesi, Diyarbakır Kültür Varlıklarını Koruma Bölge Kurulunun 22.05.2012 tarih ve 1384 sayılı kararı, Diyarbakır Kültür Varlıklarını Koruma Bölge Kurulu Müdürlüğünün 18.09.2023 tarih ve E-2261313 sayılı uzman raporu okundu. Ekleri (rapor, fotoğraf, kroki tescil fişi vb.) ve konuya ilişkin bilgi, belgeler incelendi. Yapılan görüşmeler sonunda;

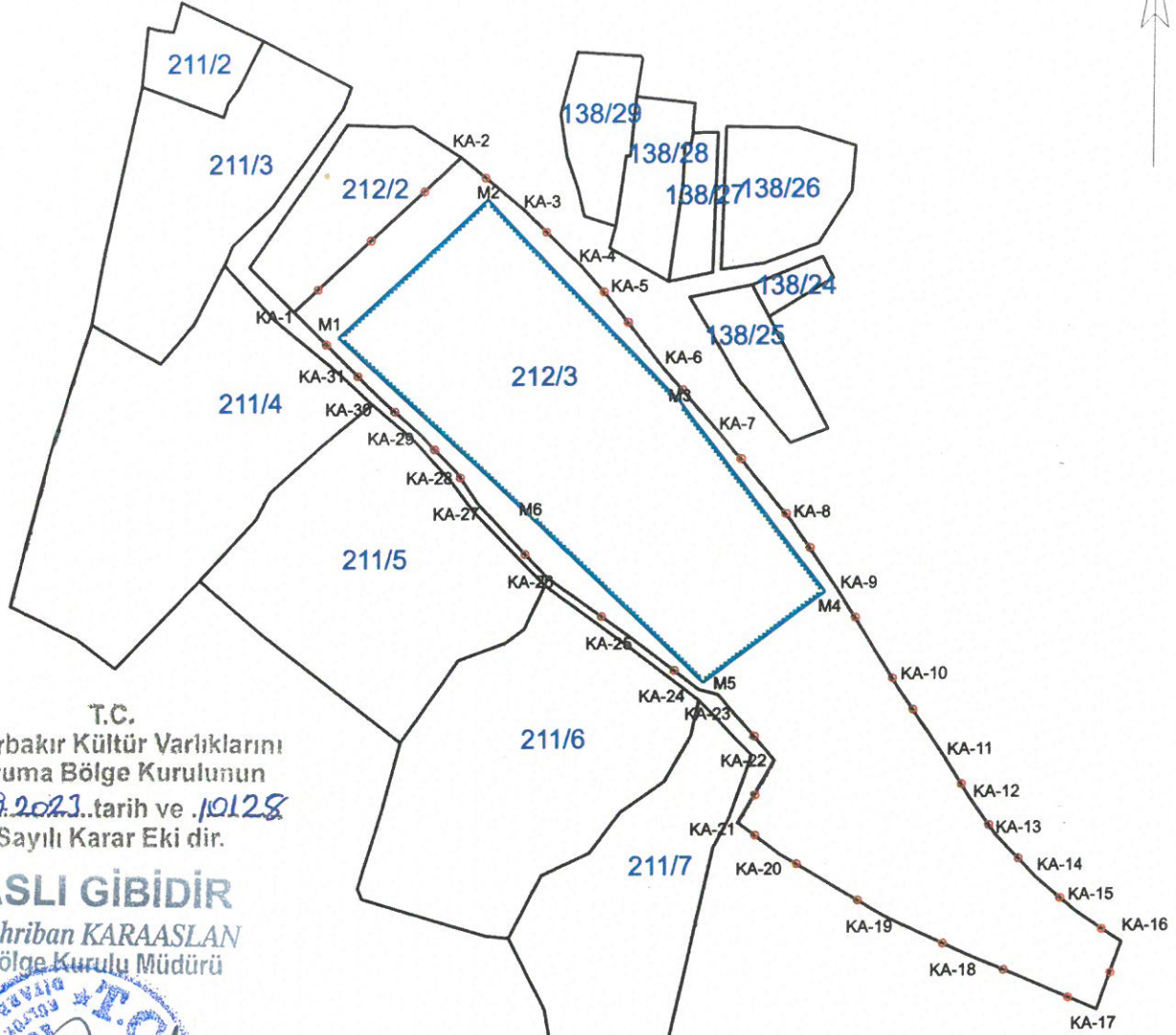
Diyarbakır İli, Kocaköy İlçesi, Şaklat Mahallesi sınırları dahilinde bulunan, herhangi bir sit alanında yer almayan, mülkiyeti Kocaköy Belediye Başkanlığına ait, tapunun 212 ada, 3 no.lu parselinde kayıtlı, Korunması Gerekli Taşınmaz Kültür Varlığı olarak tescilli Şaklat Eski Mezarlık Alanının korunma alanının belirlenmesi ve grubunun belirlenmesi talebine ilişkin; 2863 sayılı Kanunun 8. Maddesi kapsamında, Şaklat Eski Mezarlık Alanının korunma alanı sınırlarının ekli koordinatlı krokide işaretlendiği şekilde belirlenmesine, yapı grubunun I.(birinci) grup yapı olarak belirlenmesine, hazırlanan tescil fişinin uygun olduğuna;

-13.03.2012 tarih ve 28232 Resmi Gazetede yayımlanarak yürürlüğe giren “Korunması Gerekli Taşınmaz Kültür Varlıklarının ve Sitlerin Tespit ve Tescili Hakkında Yönetmelik” gereği ilgili Tapu Müdürlüğünce Diyarbakır İli, Kocaköy İlçesi, Şaklat Mahallesi, 212 ada, 3 no.lu parselin tapu kütüğü beyanlar hanesine “Korunması Gerekli I. (birinci) grup Taşınmaz Kültür Varlığı ve Korunma Alanıdır” şerhinin; ifade edildiği şekilde konulmasına ve bu işlemlere ait bilgi-belgelerin Koruma Bölge Kurulu Müdürlüğüne iletilmesine,

- Şaklat Eski Mezarlık Alanının ile korunma alanı sınırları içerisinde yapılacak olan her türlü fiziki ve inşaf (ifraz, tevhit, imar uygulaması dâhil) uygulama öncesinde Koruma Bölge Kurulundan izin alınması gerektiğine, karar verildi.

İli
İlçesi
Mahallesi
Alan
Ada/Parsel :

DİYARBAKIR
KOCAKÖY
ŞAKLAT
ŞAKLAT ESKİ MEZARLIK VE KORUNMA ALANI
212/3



T.C.
Diyarbakır Kültür Varlıklarını
Koruma Bölge Kurulunun
28.09.2023 tarih ve 10128
Sayılı Karar Eki dir.

ASLI GİBİDİR
Mehriban KARAASLAN
Bölge Kurulu Müdürü



ITRF-3-39 KOOR.

Nokta No	Y	X
KA-1	628504.095	4244425.042
KA-2	628573.068	4244488.321
KA-3	628599.656	4244466.536
KA-4	628624.532	4244442.504
KA-5	628635.220	4244430.460
KA-6	628657.543	4244401.945
KA-7	628682.489	4244373.472
KA-8	628712.807	4244337.312
KA-9	628732.507	4244308.756
KA-10	628756.738	4244270.278
KA-11	628777.348	4244239.516
KA-12	628788.126	4244221.921
KA-13	628798.868	4244206.547
KA-14	628815.768	4244189.050
KA-15	628832.614	4244174.884
KA-16	628852.067	4244161.869
KA-17	628842.015	4244133.949
KA-18	628789.170	4244156.425
KA-19	628753.030	4244173.615
KA-20	628708.878	4244199.561
KA-21	628691.175	4244212.603
KA-22	628706.510	4244238.387
KA-23	628682.456	4244265.763
KA-24	628674.549	4244267.858
KA-25	628644.444	4244290.697
KA-26	628610.823	4244314.590
KA-27	628581.468	4244345.214
KA-28	628572.511	4244358.396
KA-29	628556.505	4244374.797
KA-30	628540.534	4244388.978
KA-31	628527.204	4244402.091
M1	628522.797	4244414.206
M2	628584.665	4244470.802
M3	628665.675	4244386.463
M4	628726.987	4244307.950
M5	628675.940	4244270.774
M6	628603.808	4244339.854


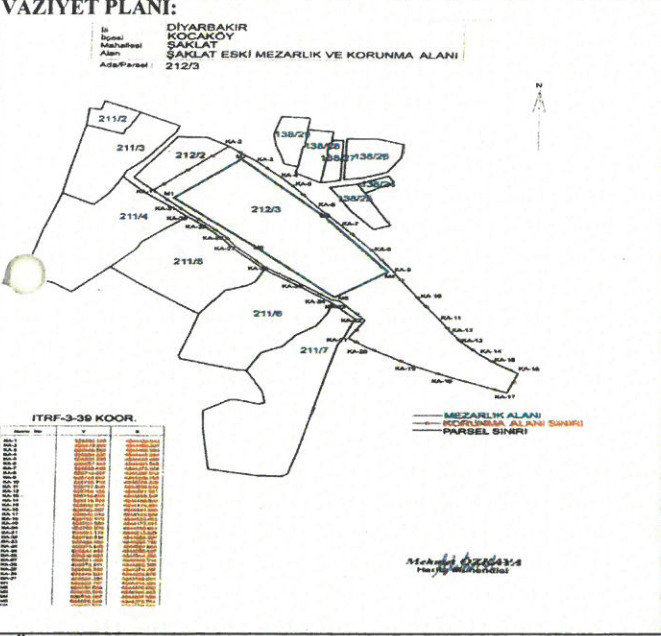
C.3. J.8
Coltur et

Mehmet ÖZKAYA
Harita Mühendisi

AVRUPA KONSEYİ	DOĞAL VE KÜLTÜREL VARLIKLARI KORUMA ENVANTERİ (D.K.V.K.E)	ANIT	ENVANTER NO:		
TÜRKİYE	KÜLTÜR VARLIKLARI VE MÜZELER GENEL MÜDÜRLÜĞÜ		HARİTA NO:		
İLİ: DİYARBAKIR	İLÇESİ: KOCAKÖY	MAHALLE: ŞAKLAT	KORUMA DERECESESİ	ANITSAL	1 2 3
SOKAK VE KAPI NO:	KADASTRO: ADA: 212 PARSEL: 3		ÇEVRESEL	1 2 3	
ADI: ŞAKLAT ESKİ MEZARLIK	YAPTIRAN:	YAPAN:	MİMARİ ÇAĞI:		
	YAPIM TARİHİ:	KİTABE:	VAKFIYE:		

GENEL TANIM: Kocaköy İlçesinin kuzeybatısında yaklaşık 12 km uzaklıkta, Şaklat Mahallesi'nin güneydoğusunda ve yaklaşık 500 m uzaklıkta olduğu tespit edilmiştir.

KORUNMUŞLUK DURUMU: iyi	TAŞIYICI YAPI: iyi	CEPHE DURUMU: iyi	ÖRTÜ DURUMU: iyi	İÇ YAPI DURUMU: KÖTÜ	BEZEME DURUMU: -	RUTUBET DURUMU:-
-------------------------	--------------------	-------------------	------------------	----------------------	------------------	------------------



GÖZLEMLER:

BUGÜNKÜ SAHİBİ: BAKIMINDAN SORUMLU OLAN:

YAPILAN ONARIMLAR:

AYRINTILI TANITIM: Mezarlığın aktif olarak kullanıldığı, eski ve yeni mezarların bir arada olduğu, bazılarında arapça yazılar olduğu, bazılarının ise sadece sal taşlarının olduğu görülmüştür.

TEKNİK BİLGİLER:	ISITMA SİSTEMİ:	
	KANALİZASYON:	
	SU:	
	ELEKTRİK:	

ÖZGÜN KULLANIMI: Mezarlık

BUGÜNKÜ KULLANIMI: Mezarlık

ÖNERİLEN KULLANIMI: Mezarlık

HAZIRLAYANLAR:
Yılmaz ERGİ (Arkeolog)
Melahat DAĞLI SİPAN (Arkeolog)
Mehmet ÖZKAYA
19.09.2023

KONTROL EDEN:

Mehriban KARAASLAN
Bölge Kurul Müdürü

T.C.
Diyarbakır Kültür Varlıklarını
Koruma Bölge Kurulunun
28.09.2023 tarih ve 10.128
Sayılı Karar Eki dir.



YAYIN DİZİNİ:

- 1-
- 2-
- 3-
- 4-

EKLER:

RAPOR X
FOTOĞRAF X
HARİTA X
KROKİ X
KİTABE
VAKFIYE

TESCİL : D.K.V.K.E.
KARAR NO : 1384
KARAR TARİHİ : 22.05.2013

33.10.2023

