

T.C.
KÜLTÜR VE TURİZM BAKANLIĞI
DIYARBAKIR KÜLTÜR VARLIKLARINI
KORUMA BÖLGE KURULU
KARAR

Toplantı Tarihi ve No. :23.10.2023-403
Karar Tarihi ve No. :23.10.2023-10142
Dosya No :72.00.08

Toplantı Yeri
DIYARBAKIR

Batman İli, Merkez İlçesi, Yakıtlı (Zivialıkan) Köyünde bulunan, herhangi bir sit alanında kalmayan, mülkiyeti köy tüzel kişiliğine ait tapunun 109 ada 5 ve 6 no.lu parsellerinde kayıtlı I. Grup yapı olarak tescilli “Seyit Hasan Türbesi'nin” dosyasındaki eksikliklerin (kadastral ve isim bilgileri) giderilmesine yönelik tescil kaydının ve korunma alanı sınırlarının sayısallaştırılarak güncellenmesine ilişkin; Diyarbakır Kültür ve Tabiat Varlıklarını Koruma Kurulu'nun 25.03.2009 tarih ve 2127 sayılı tescil kararı, Diyarbakır Kültür Varlıklarını Koruma Bölge Kurulu Müdürlüğü'nün 16.10.2023 tarih ve 2314969 sayılı uzman raporu okundu. Ekleri (tescil fişi, kroki vb.) ve dosyasındaki bilgi, belgeler incelendi. Yapılan görüşmeler sonunda;

Batman İli, Merkez İlçesi, Yakıtlı (Zivialıkan) Köyünde bulunan, herhangi bir sit alanında kalmayan, mülkiyeti köy tüzel kişiliğine ait tapunun 109 ada 5 ve 6 no.lu parsellerinde kayıtlı I.Grup yapı olarak tescilli türbenin tescil kaydının, “Seyit Hasan Türbe ve Külliyesi” olarak güncellenmesine ve bu doğrultuda güncellenen tescil fişinin uygun olduğuna, 2863 sayılı Kanununun 8. Maddesi kapsamında, korunma alanı sınırlarının, ekli koordinatlı krokide işaretlendiği şekliyle belirlenmesinin uygun olduğuna;

-13.03.2012 tarih ve 28232 sayılı Resmi Gazetede yayımlanarak yürürlüğe giren “Korunması Gerekli Taşınmaz Kültür Varlıklarının ve Sitlerin Tespit ve Tescili Hakkında Yönetmelik” gereği, ilgili Tapu Müdürlüğüne 109 ada 5 ve 6 no.lu parsellerin tapu kütüğünün beyanlar hanesine “Tamamı Korunması Gerekli 1.Grup Taşınmaz Kültür Varlığı ve Korunma Alanıdır” şerhinin ifade edildiği şekilde konulmasına ve bu işlemlere ait bilgi-belgelerin Koruma Bölge Kurulu Müdürlüğüne iletilmesine;

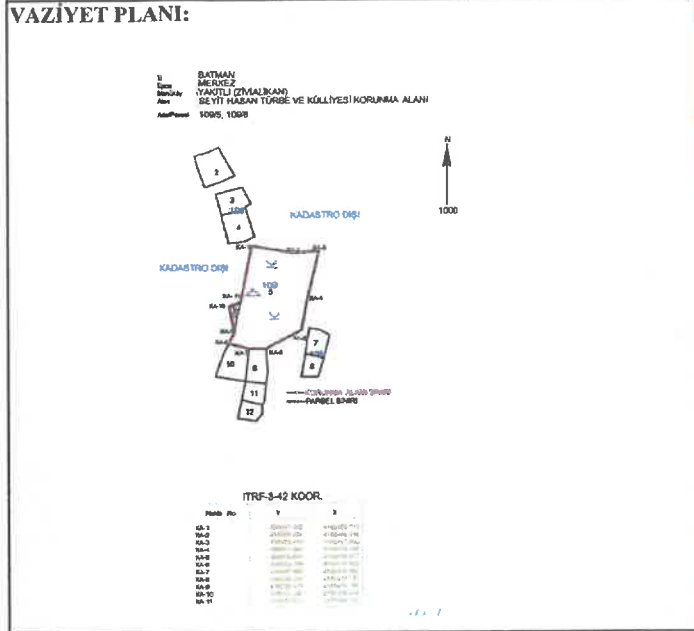
- “Seyit Hasan Türbe ve Külliyesi” nin korunma alanı sınırları içerisinde yapılacak her türlü fiziki ve inşai (ifraz, tevhit, yeni parsel ihdası, imar uygulaması dâhil) uygulama öncesinde Koruma Bölge Kurulundan izin alınması gerektiğine,

- “Seyit Hasan Türbe ve Külliyesi'nde” bulunan yapıların onarıma ihtiyaçları bulunduğundan tescilli yapıların kapsamlı onarımına temel oluşturacak rölöve, restitüsyon ve restorasyon projelerinin ilgililerince hazırlanarak Koruma Bölge Kuruluna iletilmesine, karar verildi.

| | | | | | | | |
|--------------------------------------|--|-----------------------------------|-----------------|---------|---|---|---|
| AVRUPA KONSEYİ | DOĞAL VE KÜLTÜREL VARLIKLARI KORUMA VARİANTERİ (D.K.V.K.E) | ANIT | ENVANTER NO: | | | | |
| T Ü R K İ Y E | KÜLTÜR VARLIKLARI VE MÜZELER GENEL MÜDÜRLÜĞÜ | | HARİTA NO: | | | | |
| İLİ: BATMAN | İLÇESİ: MERKEZ | MAHALLE/KÖY: Yakıtlı (Zivialıkan) | KORUMA DERECESİ | ANITSAL | 1 | 2 | 3 |
| SOKAK VE KAPI NO: | | KADASTRO: ADA:109 PARSEL:5-6 | ÇEVRESEL | | 1 | 2 | 3 |
| ADI : Seyit Hasan Türbe ve Külliyesi | YAPTIRAN: | YAPAN: | MİMARİ ÇAĞI: | | | | |
| | YAPIM TARİHİ: | KİTABE: | VAKFIYE: | | | | |

GENEL TANIM: Batman İli, Merkez, Yakıtlı (Zivialıkan) Köyünde bulunan, mülkiyeti köy tüzel kişiliğine ait tapunun 109 ada 5 ve 6 no.lu parsellerinde yer almaktadır.

| | | | | | | |
|--------------------------|---------------------|--------------------|-------------------|----------------------|------------------|------------------|
| KORUNMUŞLUK DURUMU: KÖTÜ | TAŞIYICI YAPI: KÖTÜ | CEPHE DURUMU: KÖTÜ | ÖRTÜ DURUMU: KÖTÜ | İÇ YAPI DURUMU: KÖTÜ | BEZEME DURUMU: - | RUTUBET DURUMU:- |
|--------------------------|---------------------|--------------------|-------------------|----------------------|------------------|------------------|



GÖZLEMLER: Terk edilmiş durumda olan Türbe ve Külliye günümüzde kullanılmamaktadır.

| | |
|------------------------------------|--------------------------|
| BUGÜNKÜ SAHİBİ: Köy Tüzel Kişiliği | BAKIMINDAN SORUMLU OLAN: |
|------------------------------------|--------------------------|

YAPILAN ONARIMLAR:

AYRINTILI TANITIM:.

Batman il merkezinin kuş uçuşu yaklaşık 19 km güneydoğu bölümünde Yakıtlı (Zivialıkan) köyünün kuzeyinde köyün terk edilmiş kısmında 109 ada 5 ve 6 no.lu parsellerinde yer almaktadır. Seyit Hasan Mezarı (Türbesi) etrafında gelişen külliye zaviye, mescit, çeşme ve çilehaneden oluşan yapı topluluğundan oluşmakta olup harap durumda olan yapıların onarım görmesi gerekmektedir. Tescilli türbe beşik tonozlu bir eyvan ile kare planlı 2 bölümden oluşmakta ve türbeye batı taraftan girişi sağlayan kapı mevcut olup 2.70x2.80 metre boyutlarında zeminden 1.60 m yüksekliğinde köşe bingileri üzerinde yüksek kasnaklı bir kubbeye örtülüdür. Kubbeler dıştan konik külahla örtülüdür. Türbenin batı kısmında daha önceki mescit üzerine yapılan modern mimari tarzında yapılmış camii yer almaktadır. Camiye merdivenle çıkılan kısımda alt tarafta zaman içinde onarım görmüş çeşme yer almaktadır. Söz konusu parselin kuzey kısmında yine aynı türbe yapısına benzer ancak üst örtüsü yıkılmış iki bölümden oluşan türbe kalıntısı görülmüştür. Türbeler ve etrafındaki yapı ve yapı kalıntıları döneminde mescit, gasilhane, çilehane olarak kullanılmış ancak günümüzde tahrip olmuş terk edilmiş ve bakımsız durumdadırlar.

| | | |
|------------------|-----------------|--|
| TEKNİK BİLGİLER: | ISITMA SİSTEMİ: | |
| | KANALİZASYON: | |
| | SU: | |
| | ELEKTRİK: | |

ÖZGÜN KULLANIMI: Türbe ve Külliye

BUGÜNKÜ KULLANIMI: : Türbe ve Külliye(Kullanılmıyor)

ÖNERİLEN KULLANIMI:

HAZIRLAYANLAR:
Azime TİMUR ÜRGÜT(Arkeolog)
Ahmet DEMİR (Arkeolog)
Arzu Çalışkan (Şehir Plancısı)
Mehmet ÖZKAYA(Harita Mühendisi)
20.10.2023

KONTROL EDEN:
Mehriban KARAASLAN
Bölge Kurulu Müdürü

YAYIN DİZİNİ :

- 1-
- 2-
- 3-
- 4-



T.C. Diyarbakır Kültür Varlıklarını Koruma Bölge Kurulunun 23.10.2023 tarih ve 10.142 Sayılı Karar Eki dır.

| | |
|----------------|--|
| TEKNIK RAPOR X | |
| FOTOĞRAF X | |
| HARİTA X | |
| KROKİ X | |
| KİTABE | |
| VAKFIYE | |

TESCİL KARAR NO: 2127
KARAR TARİHİ: 25.03.2009

AŞLİ GİBİDİR

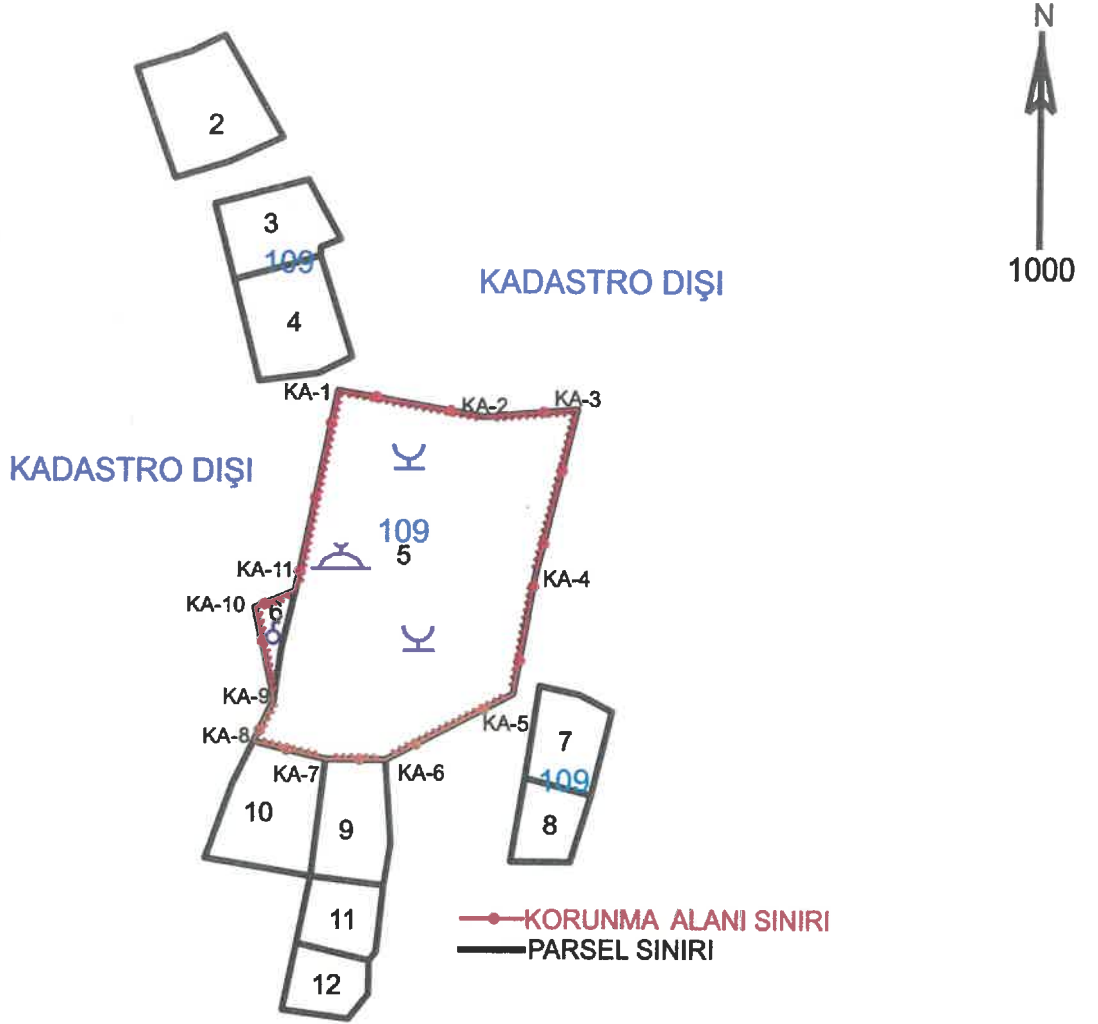
Mehriban KARAASLAN
Bölge Kurulu Müdürü



İli
İlçesi
Mah/Köy
Alan

BATMAN
MERKEZ
YAKITLI (ZİVİALIKAN)
SEYİT HASAN TÜRBE VE KÜLLİYESİ KORUNMA ALANI

Ada/Parsel 109/5, 109/6



T.C.
Diyarbakır Kültür Varlıklarını
Koruma Bölge Kurulunun
23.10.2023 tarih ve 10142
Sayılı Karar Eki dir.

ITRF-3-42 KOOR.

| Nokta No | Y | X |
|----------|------------|-------------|
| KA-1 | 438047.118 | 4182459.713 |
| KA-2 | 438066.476 | 4182456.238 |
| KA-3 | 438078.819 | 4182457.255 |
| KA-4 | 438073.366 | 4182435.096 |
| KA-5 | 438070.606 | 4182419.577 |
| KA-6 | 438053.799 | 4182410.823 |
| KA-7 | 438045.869 | 4182410.882 |
| KA-8 | 438036.194 | 4182413.175 |
| KA-9 | 438038.879 | 4182418.705 |
| KA-10 | 438036.328 | 4182430.934 |
| KA-11 | 438041.631 | 4182433.114 |



Mehmet ÖZKAYA
Harita Mühendisi

Handwritten signatures and initials in blue ink.