

T.C.
KÜLTÜR VE TURİZM BAKANLIĞI
DIYARBAKIR KÜLTÜR VARLIKLARINI
KORUMA BÖLGE KURULU
KARAR

Toplantı Tarihi ve No : 23.10.2023-403
Karar Tarihi ve No : 23.10.2023-10146
Dosya No : 23.00.489

Toplantı Yeri
DIYARBAKIR

Elazığ İli, Merkez İlçesi, Harput Mahallesi'nde bulunan, Kentsel Sit Alanı dışında, mülkiyeti maliye hazinesine ait, tapunun 407 ada 2 no.lu parselinde kayıtlı, I. Grup yapı olarak tescilli Çahpur Çeşmesi'nin tescil fişinin güncellenmesi ve korunma alanı sınırlarının belirlenmesine ilişkin; Diyarbakır Kültür ve Tabiat Varlıklarını Koruma Bölge Kurulunun 21.02.2007 tarih ve 986 sayılı tescil kararı, Diyarbakır Kültür Varlıklarını Koruma Bölge Kurulunun 23.09.2016 tarih ve 4214 sayılı rölöve çizimlerinin uygun bulunduğu karar, Diyarbakır Kültür Varlıklarını Koruma Bölge Kurulunun 23.01.2017 tarih ve 4470 sayılı restitüsyon ve restorasyon projelerinin uygun bulunduğu karar, Diyarbakır Kültür Varlıklarını Koruma Bölge Kurulunun 20.12.2019 tarih ve 7381 sayılı yapı grubu düzeltme kararı, Diyarbakır Kültür Varlıklarını Koruma Bölge Kurulu Müdürlüğünün 09.10.2023 tarih ve E.4284757 sayılı görevlendirmesi ile Diyarbakır Kültür Varlıklarını Koruma Bölge Kurulu Müdürlüğünün 17.10.2023 tarih ve E.2318578 sayılı uzman raporu okundu. Ekleri (tescil fişi, koordinatlı kroki) ve konuya ilişkin bilgi, belgeler incelendi. Yapılan görüşmeler sonunda;

Elazığ İli, Merkez İlçesi, Harput Mahallesi'nde bulunan, Kentsel Sit Alanı dışında, mülkiyeti Elazığ Belediyesi'ne ait, tapunun 407 ada 2 no.lu parselinde kayıtlı, I. Grup yapı olarak tescilli Çahpur Çeşmesi'nin tescil fişinin güncellenmesi ve korunma alanı sınırlarının belirlenmesine ilişkin; 2863 sayılı Kanununun 8. Maddesi kapsamında, Çahpur Çeşmesi'nin korunma alanı sınırlarının ekli koordinatlı krokide işaretlendiği şekilde belirlenmesine, hazırlanan tescil fişinin uygun olduğuna;


-13.03.2012 tarih ve 28232 Resmî Gazetede yayımlanarak yürürlüğe giren "Korunması Gerekli Taşınmaz Kültür Varlıklarının ve Sitlerin Tespit ve Tescili Hakkında Yönetmelik" gereği ilgili Tapu Müdürlüğünce Elazığ İli, Merkez İlçesi, Harput Mahallesi, 407 ada 2 no.lu parselin tapu kütüğü beyanlar hanesine "Bir Kısmı Korunması Gerekli I. (birinci) Grup Taşınmaz Kültür Varlığı ve Korunma Alanıdır" şerhinin; Elazığ İli, Merkez İlçesi, Harput Mahallesi, 407 ada 1 no.lu parselin tapu kütüğü beyanlar hanesine "Bir Kısmı Korunması Gerekli I. (birinci) Grup Taşınmaz Kültür Varlığı Korunma Alanıdır" şerhinin ifade edildiği şekilde konulmasına ve bu işlemlere ait bilgi-belgelerin Koruma Bölge Kurulu Müdürlüğüne iletilmesine,

-Çahpur Çeşmesi ve korunma alanı sınırları içerisinde yapılacak olan her türlü fiziki ve inşaat (ifraz, tevhit, imar uygulaması dâhil) uygulama öncesinde Koruma Bölge Kurulundan izin alınması gerektiğine, karar verildi.

AVRUPA KONSEYİ	DOĞAL VE KÜLTÜREL VARLIKLARI KORUMA ENVANTERİ (D.K.V.K.E)	ANIT	ENVANTER NO:		
TÜRKİYE	KÜLTÜR VARLIKLARI VE MÜZELER GENEL MÜDÜRLÜĞÜ		HARİTA NO:		
İLİ: ELAZIĞ	İLÇESİ: MERKEZ	MAHALLE/KÖY: HARPUT	KORUMA DERECESESİ	ANITSAL	1 2 3
SOKAK VE KAPI NO:		KADASTRO: ADA:407 PARSEL:2	ÇEVRESEL	1 2 3	
ADI : ÇAHPUR ÇEŞMESİ	YAPTIRAN:	YAPAN:	MİMARİ ÇAĞI:		
	YAPIM TARİHİ:	KİTABE:	VAKFİYE:		

GENEL TANIM: Elazığ İli, Merkez İlçesi, Harput Mahallesi'nde, Kentsel Sit Alanı dışında, tapunun 407 ada 2 no.lu parselinde kalmaktadır.

KORUNMUŞLUK DURUMU: İYİ	TAŞIYICI YAPI: İYİ	CEPHE DURUMU: İYİ	ÖRTÜ DURUMU: İYİ	İÇ YAPI DURUMU: İYİ	BEZEME DURUMU: -	RUTUBET DURUMU:-
-------------------------	--------------------	-------------------	------------------	---------------------	------------------	------------------



GÖZLEMLER: Çeşme günümüzde kullanılmamaktadır.

BUGÜNKÜ SAHİBİ:	BAKIMINDAN SORUMLU OLAN:
YAPILAN ONARIMLAR: Restorasyon yapılmıştır.	

AYRINTILI TANITIM: Vadi içerisinde yer alan çeşmenin doğusunda stabilize yol, batısında ise ormanlık alan bulunmaktadır. Köşe kısımları ve temel kısımları düzgün kesme taşlardan, diğer kısımları moloz taşlardan eyvanlı tipte dikdörtgen olarak yapılmış tescilli çeşmenin topografyadan kaynaklı arka ve ön kısmı arasında kot farkı bulunmaktadır. Üst örtüsü muhdes kırma çatılıdır. İçinde dikdörtgen şekilde kitabe gözü bulunmakta ancak kitabesinin olmadığı görülmektedir. Çeşmenin karşı duvarında iki adet dikdörtgen biçimli niş yer almaktadır. Tescilli çeşmenin çevre düzenlemesi yapılmış olup çeşme onarım görmüştür.

TEKNİK BİLGİLER:	ISITMA SİSTEMİ:	
	KANALİZASYON:	
	SU:	
	ELEKTRİK:	

ÖZGÜN KULLANIMI: Çeşme

BUGÜNKÜ KULLANIMI: Çeşme (Kullanılmıyor)

ÖNERİLEN KULLANIMI: Çeşme

HAZIRLAYANLAR:
Arzu ÇALIŞKAN (Şehir Plancısı) *A. Çalışkan*
Mehmet ÖZKAYA (Harita Mühendisi) *M. Özkaya*
Ahmet DEMİR (Arkeolog) *A. Demir*
Hüseyin GÜLER (Arkeolog) *H. Güler*
17.10.2023





T.C.
Diyarbakır Kültür Varlıklarını
Koruma Bölge Kurulunun
23.10.2023 tarih ve 10146
Sayılı Karar Eki dir.

KONTROL EDEN:
Mehmet KARAAŞAN
Bölge Kurulu Başkanı

YAYIN DİZİNİ :	EKLER :	
1-	RAPOR	X
2-	FOTOĞRAF	X
3-	HARİTA	X
4-	KROKİ	X
	KİTABE	
	VAKFİYE	

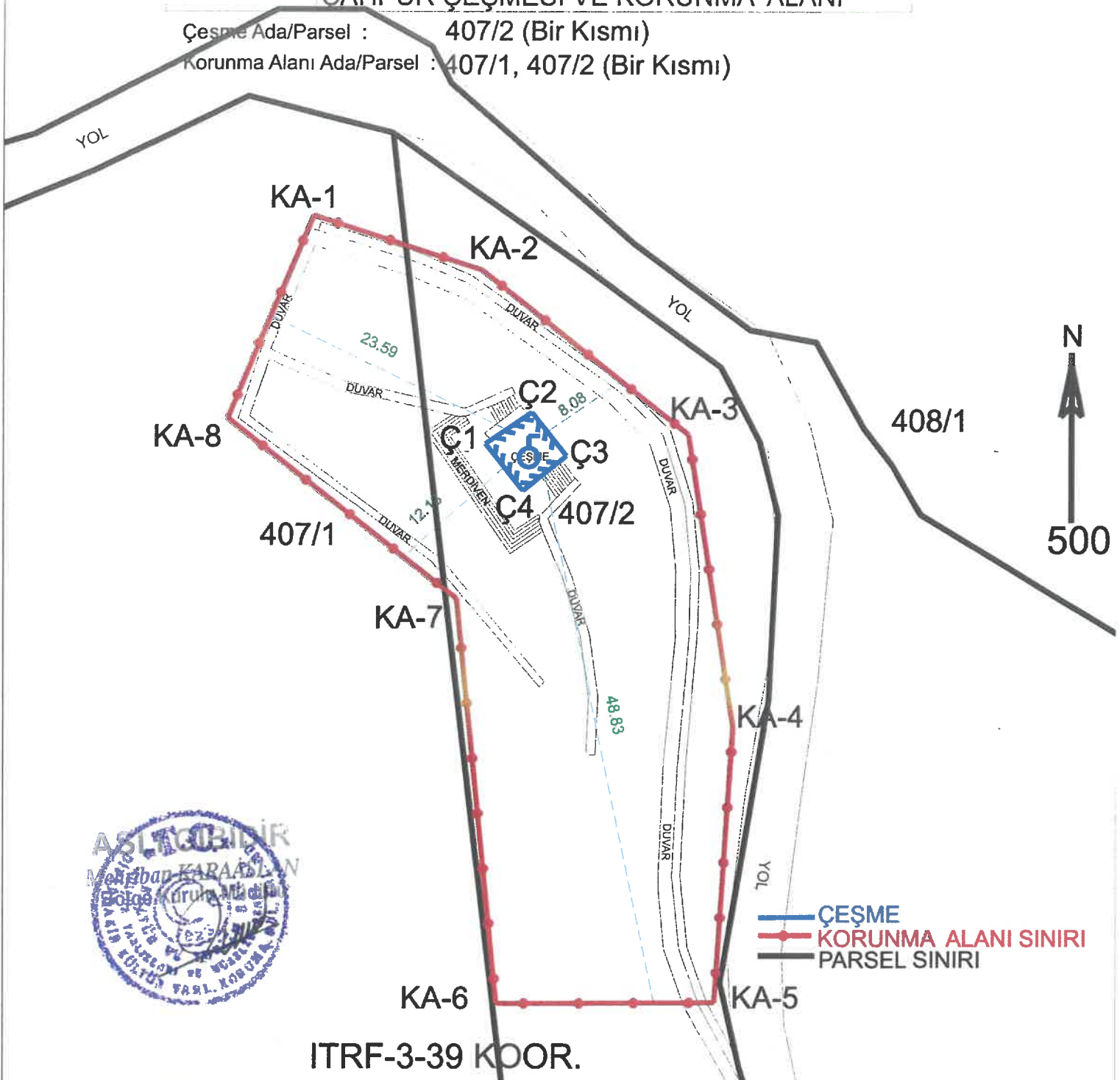
TESCİL KARAR NO: 298
KARAR TARİHİ : 21.02.2007



İli
İlçesi
Mahallesi
Alan

ELAZIG
MERKEZ
HARPUT
CAHPUR ÇEŞMESİ VE KORUNMA ALANI

Çeşme Ada/Parsel : 407/2 (Bir Kısım)
Korunma Alanı Ada/Parsel : 407/1, 407/2 (Bir Kısım)



— ÇEŞME
— KORUNMA ALANI SINIRI
— PARSEL SINIRI

ITRF-3-39 KOOR.

Nokta No	Y	X
KA-1	521326.068	4286050.598
KA-2	521341.221	4286045.703
KA-3	521359.949	4286030.938
KA-4	521364.036	4286004.610
KA-5	521362.451	4285979.712
KA-6	521342.710	4285979.632
KA-7	521339.036	4286016.178
KA-8	521318.346	4286032.421
Ç1	521341.641	4286030.118
Ç2	521345.788	4286032.944
Ç3	521348.906	4286029.038
Ç4	521344.990	4286025.904

T.C.
Diyarbakır Kültür Varlıkları
Koruma Bölge Kurulunu
23.10.2023 tarih ve 10146
Sayılı Karar Eklidir.

Mehmet ÖZKAYA
Harita Mühendisi

Handwritten signatures and initials in blue ink, including the number '8-77'.