

T.C.
KÜLTÜR VE TURİZM BAKANLIĞI
DİYARBAKIR KÜLTÜR VARLIKLARINI
KORUMA BÖLGE KURULU
KARAR

Toplantı Tarihi ve No. : 24.10.2023-404
Karar Tarihi ve No. : 24.10.2023-10169
Dosya No. :21.08.11

Toplantı Yeri
DİYARBAKIR

Diyarbakır İli, Hani İlçesi, Zirve Mahallesi sınırları dahilinde bulunan, herhangi bir sit alanında yer almayan, özel mülkiyete ait, tapunun 101 ada, 2 no.lu parselinde kayıtlı, Korunması Gerekli Taşınmaz Kültür Varlığı olarak tescilli Zirve Çeşmesi korunma alanının belirlenmesine ilişkin; Diyarbakır Kültür ve Tabiat Varlıklarını Koruma Bölge Kurulu'nun 08.03.2010 tarih ve 2960 sayılı tescil kararı, Diyarbakır Kültür Varlıklarını Koruma Bölge Kurulu Müdürlüğü'nün 13.10.2023 tarih ve 4302614 sayılı görevlendirmesi, Diyarbakır Kültür Varlıklarını Koruma Bölge Kurulu Müdürlüğü'nün 16.10.2023 tarih ve E-2318856 sayılı uzman raporu okundu. Ekleri (rapor, fotoğraf, kroki tescil fişi vb.) ve konuya ilişkin bilgi, belgeler incelendi. Yapılan görüşmeler sonunda;

Diyarbakır İli, Hani İlçesi, Zirve Mahallesi sınırları dahilinde bulunan, herhangi bir sit alanında yer almayan, özel mülkiyete ait, tapunun 101 ada, 2 no.lu parselinde kayıtlı, Korunması Gerekli Taşınmaz Kültür Varlığı olarak tescilli Zirve Çeşmesi'nin korunma alanı sınırlarının; 2863 sayılı Kanununun 8. Maddesi uyarınca ekli koordinatlı krokide işaretlendiği şekilde belirlenmesine, ve güncellenen tescil fişinin uygun olduğuna;

13.03.2012 tarih ve 28232 Resmi Gazetede yayımlanarak yürürlüğe giren "Korunması Gerekli Taşınmaz Kültür Varlıklarının ve Sitlerin Tespit ve Tescili Hakkında Yönetmelik" gereği ilgili Tapu Müdürlüğüne Diyarbakır İli, Hani İlçesi, Zirve Mahallesi, 101 ada, 2 no.lu parselin tapu kütüğü beyanlar hanesine "Bir Kısmı Korunması Gerekli I. (Birinci) Grup Taşınmaz Kültür Varlığı ve Korunma Alanıdır" şerhinin ifade edildiği şekilde konulmasına ve bu işlemlere ait bilgi-belgelerin Koruma Bölge Kurulu Müdürlüğüne iletilmesine,

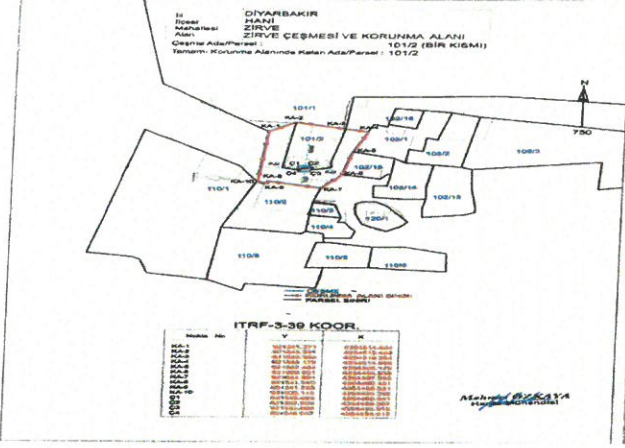
Zirve Çeşmesi ile korunma alanı sınırları içerisinde yapılacak olan her türlü fiziki ve inşai (ifraz, tevhid, imar uygulaması dâhil) uygulama öncesinde Koruma Bölge Kurulundan izin alınması gerektiğine, karar verildi.

AVRUPA KONSEYİ	DOĞAL VE KÜLTÜREL VARLIKLARI KORUMA ENVANTERİ (D.K.V.K.E)	ANIT	ENVANTER NO:				
T Ü R K İ Y E	KÜLTÜR VARLIKLARI VE MÜZELER GENEL MÜDÜRLÜĞÜ		HARİTA NO:				
İLİ: DİYARBAKIR	İLÇESİ: HANI	MAHALLE/KÖY: ZİRVE	KORUMA ANITSAL	1	2	3	
SOKAK VE KAPI NO:		KADASTRO: ADA:101 PARSEL:2	DERECESİ	ÇEVRESEL	1	2	3
ADI : ZİRVE	YAPTIRAN:	YAPAN:	MİMARİ ÇAĞI:				
MAHALLE ÇEŞMESİ	YAPIM TARİHİ:	KİTABE:	VAKFİYE:				

GENEL TANIM: Diyarbakır İli, Hani İlçesi, Zirve Mahallesi sınırları dâhilinde bulunan, tapunun, 281 ada 15 no.lu parselinde yer almaktadır.

KORUNMUŞLUK DURUMU: kötü	TAŞIYICI YAPI: kötü	CEPHE DURUMU: kötü	ÖRTÜ DURUMU: kötü	İÇ YAPI DURUMU: kötü	BEZEME DURUMU: -	RUTUBET DURUMU:-
--------------------------	---------------------	--------------------	-------------------	----------------------	------------------	------------------

VAZİYET PLANI:



FOTOĞRAF:



GÖZLEMLER: Çeşme, suyu kurumuş olup günümüzde kullanılmamaktadır.

BUGÜNKÜ SAHİBİ: Mahmut YILDIZ

BAKIMINDAN SORUMLU OLAN:

YAPILAN ONARIMLAR:

AYRINTILI TANITIM: Diyarbakır İli, Hani İlçesi, Zirve Mahallesinde yer alan tapunun 101 ada ve 2 parsel no.lu tescilli Çeşme yaklaşık 1x0.5 m ebadında olup yuvarlak kemer içinde kalker taş malzeme kullanılarak yapıya bitiş tek gözlü olarak inşa edilmiştir. Çeşme nişi içerisinde bir su lülesi ve suluğun solunda kare bir tas nişi alt kısmında ise basit bir su yalağı yer almaktadır. Günümüzde faal durumdadır. Çeşme üzerinde kitabe ve süsleme unsuru bulunmamaktadır.

TEKNİK BİLGİLER:	ISITMA SİSTEMİ:	
	KANALİZASYON:	
	SU:	
	ELEKTRİK:	

ÖZGÜN KULLANIMI: Çeşme

BUGÜNKÜ KULLANIMI: Çeşme

ÖNERİLEN KULLANIMI: Çeşme

HAZIRLAYANLAR:

Zafer HAN (Müze Araştırmacısı)

Hüseyin GÜLER (Arkeolog)

16.10.2023

KONTROL EDEN:

Mehriban KARAASLAN
Bölge Kurulu Müdürü

YAYIN DİZİNİ :

- 1-
- 2-
- 3-
- 4-



EKLER :

RAPOR X

FOTOĞRAF X

HARİTA X

KROKİ X

KİTABE

VAKFİYE


TESCİL

KARAR NO : 2960

KARAR TARİHİ : 08.03.2010

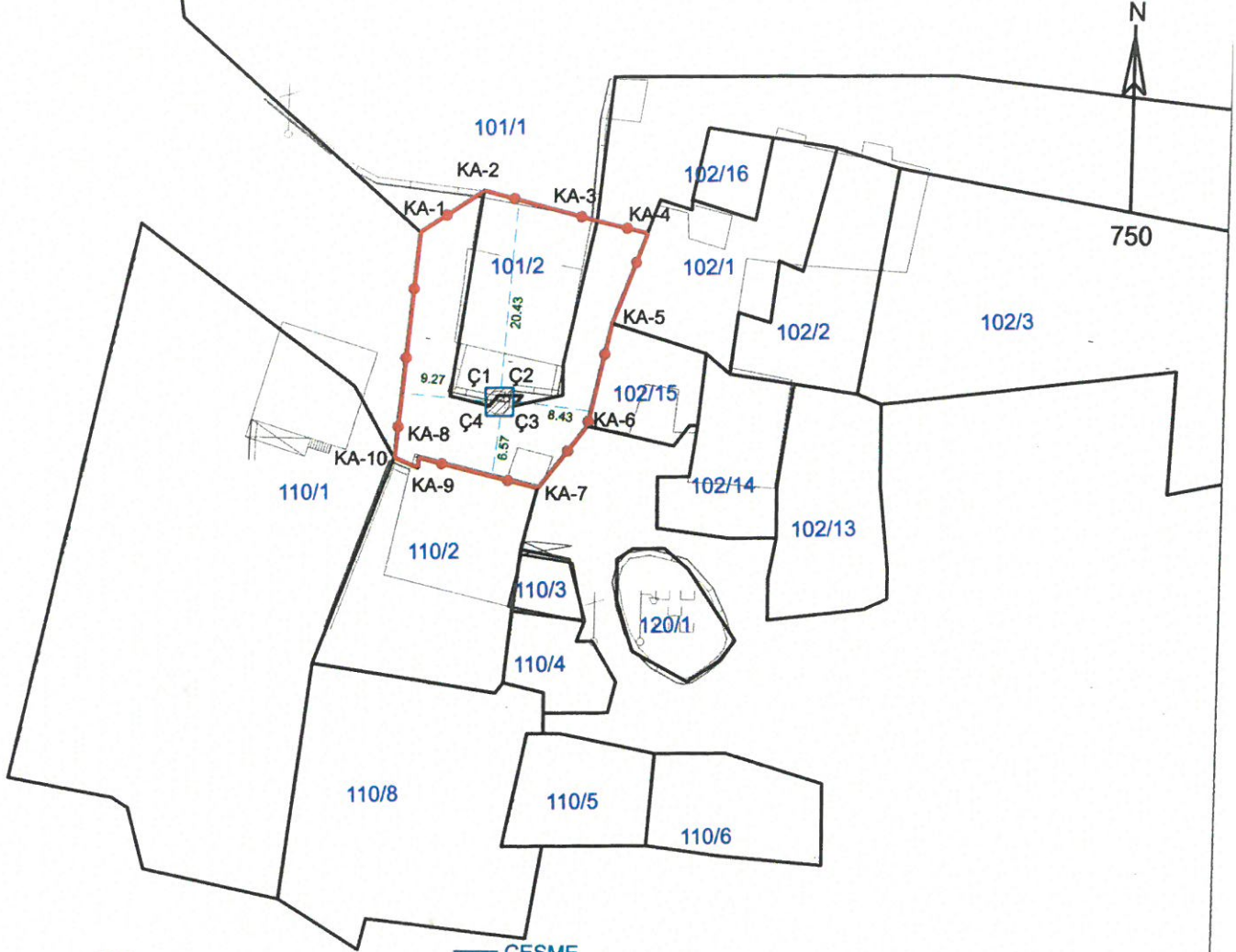
Diyarbakır Kültür Varlıklarını
Koruma Bölge Kurulunun
24.10.2023 tarih ve 10169
Sayılı Karar Eki dir.

Handwritten signature and date: 27.8.23



İli DİYARBAKIR
İlçesi HANI
Mahallesi ZİRVE
Alan ZİRVE ÇEŞMESİ VE KORUNMA ALANI

Çeşme Ada/Parsel : 101/2 (BİR KISMI)
Tamamı Korunma Alanında Kalan Ada/Parsel : 101/2



— ÇEŞME
— KORUNMA ALANI SINIRI
— PARSEL SINIRI

T.C.
Diyarbakır Kültür Varlıklarını
Koruma Bölge Kurulunun
24.10.2023 tarih ve 10169
Sayılı Karar Eki dir.

ITRF-3-39 KOOR.

Nokta No	Y	X
KA-1	621541.371	4254514.854
KA-2	621548.291	4254519.400
KA-3	621560.569	4254516.254
KA-4	621566.176	4254514.998
KA-5	621562.484	4254505.179
KA-6	621560.031	4254494.039
KA-7	621554.891	4254487.299
KA-8	621541.740	4254490.431
KA-9	621541.756	4254489.321
KA-10	621539.119	4254490.392
Ç1	621548.929	4254498.041
Ç2	621552.009	4254498.087
Ç3	621552.006	4254495.016
Ç4	621549.057	4254495.012

ASLI SİBİDİR
Mehmet KARASLAN
Bölge Sorumlusu Müdürü

Mehmet ÖZKAYA
Harita Mühendisi

24.10.2023 31.8.2023