

T.C.
KÜLTÜR VE TURİZM BAKANLIĞI
DİYARBAKIR KÜLTÜR VARLIKLARINI
KORUMA BÖLGE KURULU
KARAR

Toplantı Tarihi ve No. : 24.10.2023-404
Karar Tarihi ve No. : 24.10.2023-10173
Dosya No. : 21.08.9

Toplantı Yeri
DİYARBAKIR

Diyarbakır İli Hani İlçesi, Dereli Mahallesi sınırlarında yer alan 284 ada 2 no.lu parselde kayıtlı, mülkiyeti Maliye Hazinesine ait, Korunması Gerekli Taşınmaz Kültür Varlığı olarak tescilli Deregen Camii korunma alanının ve yapı grubunun belirlenmesi talebine ilişkin; Diyarbakır Kültür Varlıklarını Koruma Bölge Kurulunun 26.02.2004 tarih ve 328 sayılı tescil kararı, Diyarbakır Kültür Varlıklarını Koruma Bölge Kurulu Müdürlüğünün 13.10.2023 tarih ve 4302614 sayılı görevlendirmesi, Diyarbakır Kültür Varlıklarını Koruma Bölge Kurulu Müdürlüğünün 17.10.2023 tarih ve E-2317951 sayılı uzman raporu okundu. Ekleri (rapor, fotoğraf, kroki tescil fişi vb.) ve konuya ilişkin bilgi, belgeler incelendi. Yapılan görüşmeler sonunda;

Diyarbakır İli Hani İlçesi, Dereli Mahallesi sınırları dahilinde bulunan, herhangi bir sit alanında yer almayan, mülkiyeti Maliye Hazinesine ait, tapunun 284 ada 2 no.lu parselinde kayıtlı, Korunması Gerekli Taşınmaz Kültür Varlığı olarak tescilli Deregen Camii korunma alanının belirlenmesi ve yapı grubunun belirlenmesi talebine ilişkin; 2863 sayılı Kanununun 8. Maddesi kapsamında, Deregen Camii korunma alanı sınırlarının ekli koordinatlı krokide işaretlendiği şekilde belirlenmesine, yapı grubunun I.(birinci) grup yapı olarak belirlenmesine, hazırlanan tescil fişinin uygun olduğuna;

13.03.2012 tarih ve 28232 Resmî Gazetede yayımlanarak yürürlüğe giren "Korunması Gerekli Taşınmaz Kültür Varlıklarının ve Sitlerin Tespit ve Tescili Hakkında Yönetmelik" gereği ilgili Tapu Müdürlüğünce Diyarbakır İli, Hani İlçesi, Dereli Mahallesi, 284 ada 2 no.lu parselin tapu kütüğü beyanlar hanesine "Korunması Gerekli I.(Birinci) Grup yapı olarak tescilli "Deregen Camii" ve Korunma Alanıdır." şerhinin, Diyarbakır İli, Hani İlçesi, Dereli Mahallesi, 284 ada 1,3,4 ve 20 no.lu parsellerin tapu kütüğü beyanlar hanesine "Korunması Gerekli I. (Birinci) Grup yapı olarak tescilli Deregen Camii'nin Korunma Alanıdır." şerhinin ve Diyarbakır İli, Hani İlçesi, Dereli Mahallesi, 284 ada 19 no.lu parselin tapu kütüğü beyanlar hanesine "Bir Kısmı Korunması Gerekli I. (Birinci) Grup yapı olarak tescilli Deregen Camii'nin Korunma Alanıdır." şerhlerinin ifade edildiği şekilde konulmasına ve bu işlemlere ait bilgi-belgelerin Koruma Bölge Kurulu Müdürlüğüne iletilmesine,

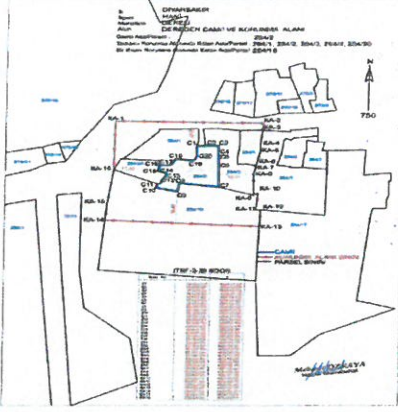
"Deregen Camii" ve korunma alanı sınırları içerisinde yapılacak olan her türlü fiziki ve inşâî (ifraz, tevhit, imar uygulaması dâhil) uygulama öncesinde Koruma Bölge Kurulundan izin alınması gerektiğine, karar verildi.

AVRUPA KONSEYİ	DOĞAL VE KÜLTÜREL VARLIKLARI KORUMA ENVANTERİ (D.K.V.K.E)	ANIT	ENVANTER NO:		
T Ü R K İ Y E	KÜLTÜR VARLIKLARI VE MÜZELER GENEL MÜDÜRLÜĞÜ		HARİTA NO:		
İLİ: DİYARBAKIR	İLÇESİ: HANİ	MAHALLE/MEVKİ: DERELİ MAH.	KORUMA DERECESESİ	ANITSAL	1 2 3
SOKAK VE KAPI NO:	KADASTRO:PAFTA: ADA: 284 PARSEL: 2		ÇEVRESEL	1 2 3	
ADI : Konut	YAPTIRAN:	YAPAN:	MİMARİ ÇAĞI:		
	YAPIM TARİHİ:	KİTABE:	VAKFİYE:		


GENEL TANIM : Diyarbakır ili, Hani ilçesi Dereli mahallesi 284 ada 2 nolu parselde bulunan Deregen Camii

KORUNMUŞLUK DURUMU:	TAŞIYICI YAPI:	CEPHE DURUMU:	ÖRTÜ DURUMU:	İÇ YAPI DURUMU:	BEZEME DURUMU:	RUTUBET DURUMU:
---------------------	----------------	---------------	--------------	-----------------	----------------	-----------------

KROKİ:



FOTOĞRAF:



GÖZLEMLER: Günümüzde Camii olarak kullanılmaya devam etmektedir.

BUGÜNKÜ SAHİBİ: Maliye Hazinesi

BAKIMINDAN SORUMLU OLAN:

YAPILAN ONARIMLAR:

AYRINTILI TANITIM:

- Deregen Camii Diyarbakır'ın Hani ilçesinin Dereli mahallesinde 284 ada 2 nolu parselde kayıtlıdır.
- Caminin avlusuna, avlu duvarında bulunan sivri kemerli bir kapı içerisinde yer alan demir doğramalı iki kanatlı bir kapıdan giriş sağlanmaktadır.
- Kare planlı olarak inşa edilmiş olan camini son cemaat yeri üç adet sivri kemerden oluşan revaklı bir yapıya sahiptir.
- Revaklı kısımda pencereleri PVC malzeme ile kapatılmıştır.
- Caminin harim bölümü tamamen beton malzemeden inşa edilmiştir.
- Minberin sağında ve solunda PVC malzemeden oluşan kare formu pencereler yer almaktadır.
- Harim mekanının duvarları beyaz boya ile boyanmış ve beton sıva ile sıvanmış durumdadır.
- Caminin son cemaat yeri kısmı dışında kalan bölümleri beton malzemeden oluşmaktadır.

T.C.
Diyarbakır Kültür Varlıklarını
Koruma Bölge Kurulunun
24.10.2023 tarih ve 19173
Sayılı Karar Eki dir.



TEKNİK BİLGİLER:	ISITMA SİSTEMİ:	
	KANALİZASYON:	
	SU:	
	ELEKTRİK:	

ÖZGÜN KULLANIMI: Camii

BUGÜNKÜ KULLANIMI: Camii

ÖNERİLEN KULLANIMI: Camii

HAZIRLAYANLAR:

Suzan SÜNGÜ TEKİN (Şehir Plancısı)

Hüseyin GÜLER (Arkeolog)

Mehmet ÖZKAYA (Uzman)

17.10.2023

KONTROL EDEN:

Mehriban KARAASLAN
Bölge Kurulu Müdürü



YAYIN DİZİNİ :

EKLER:

RAPOR X

FOTOĞRAF X

HARİTA X

KROKİ X

KİTABE

VAKFİYE

TESCİL

KARAR NO





: 328

KARAR TARİHİ

: 26.02.2004

(Handwritten signature)

(Handwritten signature)



İli
İlçesi
Mahallesi
Alan

DİYARBAKIR
HANI
DERELİ
DEREGEN CAMİİ VE KORUNMA ALANI

Camii Ada/Parsel :

284/2

Tamamı Korunma Alanında Kalan Ada/Parsel : 284/1, 284/2, 284/3, 284/4, 284/20

Bir Kısmı Korunma Alanında Kalan Ada/Parsel 284/19

278/40

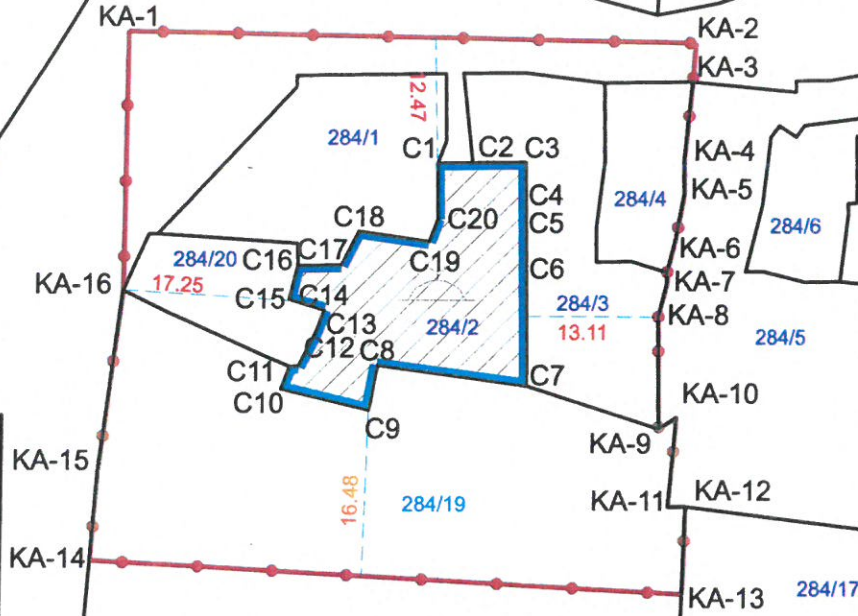
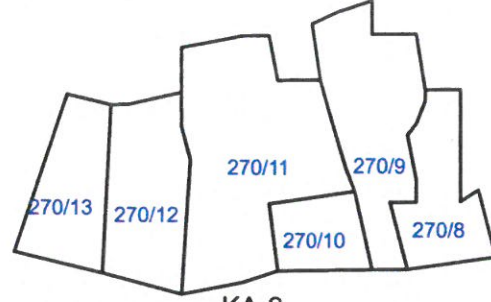
278/42

278/14

278/41

357/1

290/1



— CAMİİ
— KORUNMA ALANI SINIRI
— PARSEL SINIRI

ITRF-3-39 KOOR.

Nokta No	Y	X
C1	621361.766	4254143.344
C2	621365.257	4254143.555
C3	621370.498	4254143.634
C4	621370.565	4254139.193
C5	621370.598	4254136.973
C6	621370.665	4254132.532
C7	621370.832	4254121.431
C8	621355.950	4254123.428
C9	621355.144	4254118.974
C10	621346.376	4254121.063
C11	621347.216	4254123.296
C12	621348.089	4254123.309
C13	621349.786	4254126.666
C14	621350.626	4254128.899
C15	621347.115	4254129.957
C16	621347.939	4254133.300
C17	621352.306	4254133.366
C18	621354.003	4254136.723
C19	621361.007	4254135.718
C20	621361.847	4254137.951
KA-1	621330.784	4254156.526
KA-2	621387.233	4254155.504
KA-3	621386.976	4254151.655
KA-4	621386.220	4254143.871
KA-5	621386.270	4254140.540
KA-6	621384.640	4254132.743
KA-7	621384.657	4254131.633
KA-8	621383.834	4254128.289
KA-9	621384.001	4254117.188
KA-10	621385.731	4254118.325
KA-11	621384.992	4254109.431
KA-12	621386.739	4254109.457
KA-13	621386.467	4254100.757
KA-14	621327.400	4254103.989
KA-15	621328.150	4254113.015
KA-16	621330.503	4254130.817



T.C.
Diyarbakir Kültür Varlıklarını
Koruma Bölge Kurulunun
24.10.2023 tarih ve 10.172
Sayılı Karar Eki dir.

Mehmet ÖZKAYA
Harita Mühendisi

978.9