

T.C.
KÜLTÜR VE TURİZM BAKANLIĞI
Kayseri Kültür Varlıklarını Koruma Bölge Kurulu

KARAR

Toplantı no ve tarih: 406 - 27.10.2023
Karar no ve tarih : 7307 -27.10.2023

Toplantı Yeri
KAYSERİ

Niğde ili, Ulukışla ilçesi, Maden Köyü sınırları içerisinde, Kamu Orta Malı mülkiyetine ait 125 ada 295 parselin bir kısmı üzerinde yer alan kaya üzerinde bulunan ve hiyeroglif yazıttan oluşan “*Karagöl Kaya Anıtı*”nın tescili konusunun Koruma Bölge Kurulunda değerlendirilmesi istemine yönelik; Koruma Bölge Kurulu Müdürlüğü Uzmanlarının 14.08.2023 tarih ve 2203451 sayılı yerinde inceleme raporu ve konuya ilişkin Devlet Su İşleri Genel Müdürlüğü 4. Bölge Müdürlüğü’nün 18.08.2023 tarih ve E. 3724902 sayılı; Niğde, Çevre, Şehircilik ve İklim Değişikliği İl Müdürlüğü’nün 18.08.2023 tarih ve E. 7183108 sayılı; Niğde İl Kültür ve Turizm Müdürlüğü’nün 24.08.2023 tarih ve E.4121270 sayılı; Enerji ve Tabii Kaynaklar Bakanlığı, Maden ve Petrol İşleri Genel Müdürlüğü’nün 29.08.2023 tarih ve E. 2023398398 sayılı; Niğde İl Tarım ve Orman Müdürlüğü 28.08.2023 tarih ve E.11053499 sayılı görüş yazıları ile Koruma Bölge Kurulu Müdürlüğü uzmanının 23.10.2023 tarih ve 2328897 sayılı dosya inceleme raporu okundu, açıklamaları dinlendi, dosyasındaki bilgi ve belgeler incelendi, yapılan görüşme sonucunda;




Niğde ili, Ulukışla ilçesi, Maden Köyü sınırları içerisinde, Kamu Orta Malı mülkiyetine ait 125 ada 295 parselin bir kısmı üzerinde yer alan kaya üzerinde bulunan ve hiyeroglif yazıttan oluşan “*Karagöl Kaya Anıtı*”nın 2863 sayılı Yasanın 6. Maddesi kapsamına giren özellikler taşınması nedeniyle korunması gerekli taşınmaz kültür varlığı olarak tescil edilmesine;

- Taşınmazın yapı grubunun I. Grup olarak belirlenmesine,
- Bu doğrultuda hazırlanan ve kararımız eki olan tescil fişi ile 1/1000 ölçekli kadastral harita üzerinde belirlenen korunma alanının uygun olduğuna,
- Niğde ili, Ulukışla ilçesi, Maden Köyü 125 ada 295 parselin, pafta ve fen klasörü ile tapu kütüğü beyanlar hanesine “*bir kısmı I. Grup korunması gerekli taşınmaz kültür varlığıdır*” şerhinin ilgili Tapu ve Kadastro Müdürlüklerince verilmesine ve işlem sonucuna ilişkin bilgi ve belgelerin Koruma Bölge Kurulu Müdürlüğüne iletilmesine,
- Tescilli taşınmaz ile bunun korunma alanında izin alınmadan herhangi fiziki ve inşai (ifraz, tevhid, imar uygulaması dahil) bir uygulamaya gidilmemesine, karar verildi.


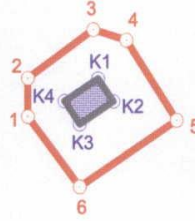
ASLI GİBİDİR

NİĞDE İLİ, ULUKIŞLA İLÇESİ, MADEN KÖYÜ
125 ADA 295 NOLU PARSELİN BİR BÖLÜMÜNDE TESPİT EDİLEN
KARAGÖL KAYA ANITI

KORUNMASI GEREKLİ TAŞINMAZ KÜLTÜR VARLIĞI SINIRI

-  Korunma Alanı Sınırı
 korunması gerekli taşınmaz kültür varlığı sınırı
 Parsel Sınırı

125/295



1000

Anıt Koordinatları 3 derece itrf-96 koordinatlar

Nokta No	Y	X
K1	372340.772	4142277.197
K2	372343.107	4142273.929
K3	372337.961	4142270.880
K4	372335.844	4142273.969

Anıt Koordinatları 6 derece ed-50 koordinatlar

Nokta No	Y	X
K1	637939.900	4140966.075
K2	637942.337	4140962.883
K3	637937.289	4140959.454
K4	637934.879	4140962.687

Korunma Alanı Koordinatları 3 derece itrf-96 koordinatlar

Nokta No	Y	X
1	372329.964	4142271.746
2	372329.961	4142277.277
3	372340.020	4142284.290
4	372345.113	4142282.776
5	372352.820	4142271.215
6	372337.937	4142261.647

Korunma Alanı Koordinatları 6 derece ed-50 koordinatlar

Nokta No	Y	X
1	637929.274	4140960.285
2	637929.096	4140965.811
3	637938.923	4140973.138
4	637944.059	4140971.787
5	637952.128	4140960.481
6	637937.562	4140950.448

Kayseri Kültür Varlıklarının
Koruma Bölge Kurulunun
27.10.2023...Gün ve 7307 Sayılı
kararıdır.



Handwritten signatures and initials in blue ink, including a large signature and several smaller ones.

Not: 3 derece itrf-96 koordinat sistemine göre hazırlanmıştır.