

T.C.
KÜLTÜR ve TURİZM BAKANLIĞI
KÜTAHYA KÜLTÜR VARLIKLARINI KORUMA BÖLGE KURULU
KARAR

Toplantı Tarihi ve No : 30.10.2023-424
Karar Tarihi ve No : 30.10.2023-7680

64.02.134
Toplantı Yeri
KÜTAHYA

Uşak ili, Eşme ilçesi sınırları içerisinde yer alan, Manisa ili, Kula ilçesi sınırları içerisindeki kısmı İzmir 2 Numaralı Kültür Varlıklarını Koruma Bölge Kurulunun 26.09.2023 tarih ve 18752 sayılı kararı ile Tarihi Sit olarak tescil edilen Umur Baba Tarihi Sitinin Kütahya Kültür Varlıklarını Koruma Bölge Kurulu Müdürlüğü sorumluluk sahasında yer alan bölümünün tescil edilmesine ilişkin; Tespit ve Planlama Dairesi Başkanlığının 24.05.2023 tarih ve 3815514 sayılı yazısı ve ekleri, İzmir 2 Numaralı Kültür Varlıklarını Koruma Bölge Kurulunun 11.07.2023 tarih ve 3968375 sayılı yazısı ve ekleri, Kütahya Kültür Varlıklarını Koruma Bölge Kurulu Müdürlüğünün 18.07.2023 tarih ve 3990224 sayılı yazısı, faaliyetleri etkilenen kurumlardan görüşlerinin talep edildiği Kütahya Kültür Varlıklarını Koruma Bölge Kurulu Müdürlüğünün 01.09.2023 tarih ve 4147515 sayılı yazısı ve eki, Kadastro haritasının talep edildiği Kütahya Kültür Varlıklarını Koruma Bölge Kurulu Müdürlüğünün 01.09.2023 tarih ve 4147545 sayılı yazısı, İller Bankası, Eskişehir Bölge Müdürlüğünün 13.09.2023 tarih ve 32104 sayılı yazısı, Karayolları Genel Müdürlüğü 2. Bölge Müdürlüğünün 13.09.2023 tarih ve 1293133 sayılı yazısı, Devlet Su İşleri Genel Müdürlüğü, 2. Bölge Müdürlüğünün 3789291 sayılı yazısı, Çevre, Şehircilik ve İklim Değişikliği İl Müdürlüğünün 7449527 sayılı yazısı, Kütahya Valiliği Kadastro Müdürlüğünün 10091875 sayılı yazısı, Tarım ve Orman Bakanlığı, 5. Bölge Müdürlüğünün 11473341 sayılı yazısı, Kültür ve Turizm Bakanlığı Yatırım ve İşletmeler Genel Müdürlüğünün 19.09.2023 tarih ve 4189218 sayılı yazısı, Enerji ve Tabii Kaynaklar Bakanlığı Maden ve Petrol İşleri Genel Müdürlüğünün 21.09.2023 tarih ve 2023424728 sayılı yazısı ve ekleri ve İzmir 2 Numaralı Kültür Varlıklarını Koruma Bölge Kurulunun 03.10.2023 tarih ve 4251286 sayılı yazısı ile Kütahya Kültür Varlıklarını Koruma Bölge Kurulu Müdürlüğü uzmanlarınca hazırlanan Müdürlük evrakına 27.10.2023 tarih ve 2341899 sayı ile kayıtlı rapor okundu, ekleri ve işlem dosyası incelendi, yapılan görüşmeler sonucunda;

Uşak ili, Eşme ilçesi sınırları içerisinde yer alan, Manisa ili, Kula ilçesi sınırları içerisindeki kısmı İzmir 2 Numaralı Kültür Varlıklarını Koruma Bölge Kurulunun 26.09.2023 tarih ve 18752 sayılı kararı ile Tarihi Sit olarak tescil edilen Umur Baba Tarihi Sitinin Uşak sınırları içerisinde kalan bölümünün Tarihi Sit olarak tescil edilmesi isteminin uygun olduğuna, alana ilişkin hazırlanan kadastro paftası, tescil fişi, 1/25000 ölçekli harita ve şerh konulacak parseller listesinin onaylanmasına, karar verildi.

AVRUPA KONSEYİ	DOĞAL ve KÜLTÜREL VARLIKLARI KORUMA ENVANTERİ D.K.V.K.E	SİT	ENVANTER NO:
TÜRKİYE	KÜLTÜR VARLIKLARI VE MÜZELER GENEL MÜDÜRLÜĞÜ		HARİTA NO:
İLİ: Uşak	İLÇESİ: Eşme	KÖY: Eşmeli, Davutlar, Narınca	KADASTRO: PAFTA: ADA: PARSEL:

ADI: Umurbaba Tarihi Siti

GENEL TANIMI: Yapılan incelemeler neticesinde alanda düz yüzlü yassı kayrak taşların üst üste dizilmesi ile kuru örüm siperler tespit edilmiştir. Umur Baba Dağının zirvesinde, hakim bir görüş alanına sahip batıya cepheli bu siperlerin Kurtuluş Savaşında ordumuz tarafından kullanıldığı düşünülmektedir. Alanda ayrıca mezar taşında Evliya Bekir Ali Hazretleri yazan bir zata ait mezar da bulunmaktadır. Mezarın eni normal ölçülerde olmakla birlikte boyu yaklaşık 4 metredir.

ŞİMDİKİ TEHLİKELER: Kaçak kazı ve doğal tahribata açık

KORUMA DERESESİ: Tarihi Sit

ŞİMDİKİ DURUM:

SİT POTANSİYELİ: Tarihi Sit

HAZIRLAYANLAR: 27.10.2023

Oğuzhan PEKŞEN
ArkeologCem PALA
Arkeolog

ŞİMDİKİ KORUMA: Korumasız

KONTROL EDEN:

Mehmet Ali KARAKAYA
Müdür

KURUL KARARININ Tarihi ve No:

ÖNERİLEN KORUMA:

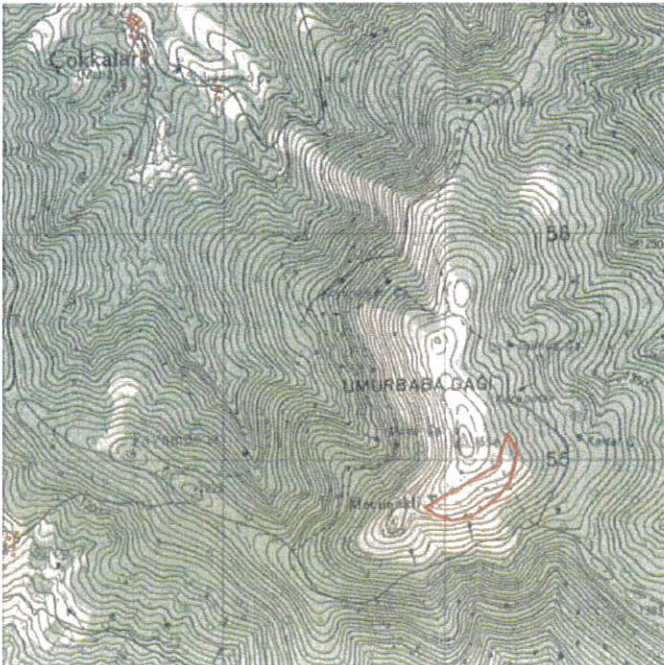
YAYIN DİZİSİ:


GÖZLEMLER:

REVİZYON:

KURUL KARARI:

HARİTALAR, FOTOĞRAFLAR:





T.C
KÜLTÜR VE TURİZM BAKANLIĞI
Kütahya Kültür Varlıklarını
Koruma Bölge Kurulu Müdürlüğü

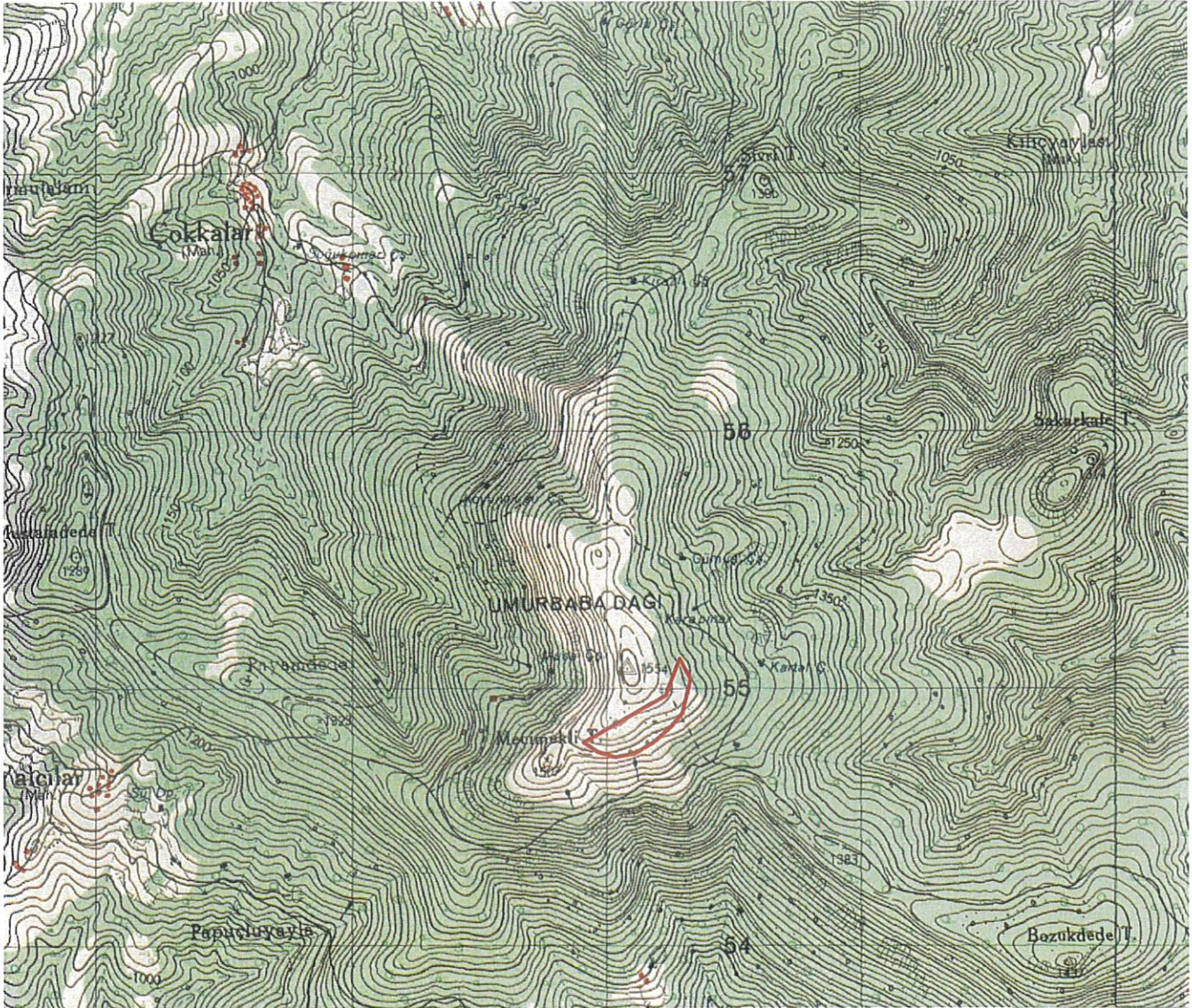
KÜTAHYA KÜLTÜR VARLIKLARINI
KORUMA BÖLGE KURULU MÜDÜRLÜĞÜ
30.10.2023 TARİH VE 7680
SAYILI KARAR EKİDİR.


Cem PALA
Arkeolog


Mehmet Ali KAKAKAYA
Müdür

UŞAK İLİ , EŞME İLÇESİ, EŞMELİ, DAVUTLAR, NARINCALI KÖYLERİ
UMURBABA TARİHİ SİTİ

1/25000



Pafta Adı:L21-B1
Alan:52980.00 m²
: Tarihi Sit

T.C
KÜLTÜR VE TURİZM BAKANLIĞI
Kütahya Kültür Varlıklarını
Koruma Bölge Kurulu Müdürlüğü

KÜTAHYA
KÜLTÜR VARLIKLARINI KORUMA
BÖLGE KURULUNUN
30 /10/2023 TARİH VE 7680
SAYILI KARAR EKİDİR

UTM 6 derecelik dilime esas ED50
datumu koordinat değerleri

UTM 3 derecelik dilime esas ED50
datumu koordinat değerleri

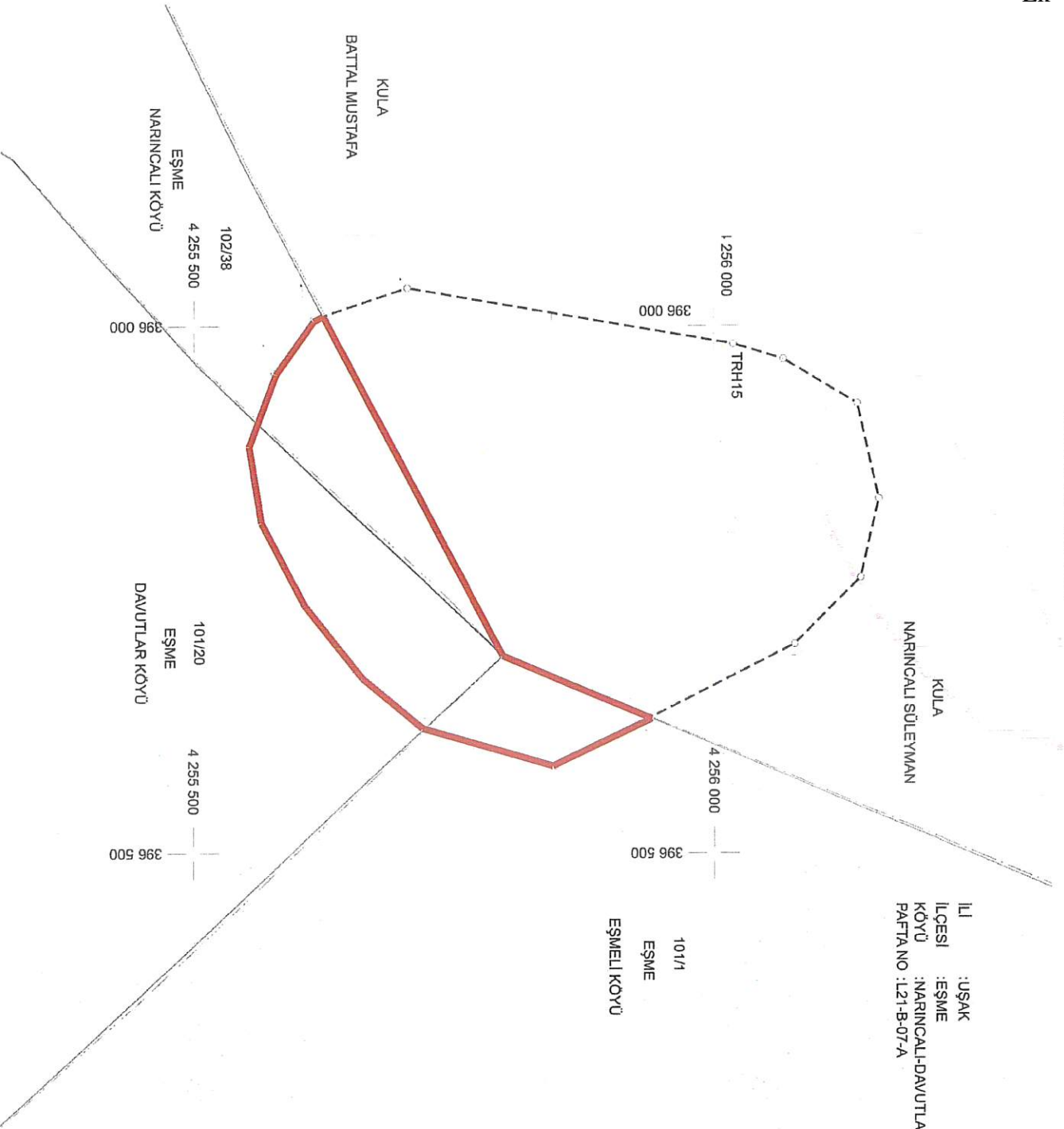
Nokta No	Y	X
1	657912.827	4254791.041
2	658232.835	4254973.959
3	658241.574	4254998.731
4	658286.384	4255115.284
5	658329.479	4255035.830
6	658296.120	4254903.585
7	658251.902	4254850.156
8	658181.302	4254789.963
9	658113.197	4254748.127
10	658034.163	4254733.610
11	657965.276	4254754.955

Nokta No	Y	X
1	395993.557	4255615.276
2	396319.421	4255787.722
3	396328.964	4255812.202
4	396377.554	4255927.260
5	396418.049	4255846.428
6	396380.395	4255715.310
7	396334.453	4255663.336
8	396261.915	4255605.459
9	396192.469	4255565.853
10	396112.986	4255553.913
11	396044.815	4255577.494



Mehmet Ali KARAKAYA
Müdür

UŞAK İLİ, EŞME İLÇESİ, EŞMELİ, DAVUTLAR, NARINÇALI KÖYLERİ
UMURBABA TARİHİ SİTİ



İL : UŞAK
İLÇESİ : EŞME
KÖYÜ : NARINÇALI-DAVUTLAR-EŞMELİ
PAFTA NO : L21-B-07-A

101/1
EŞME
EŞMELİ KÖYÜ

Alan: 52980,00 m²

: Tarihli Sit

UTM 3 derecelik dilime esas ED50

datumu koordinat değerleri

Nokta No	Y	X
1	396993,557	425615,276
2	396319,421	425678,722
3	396328,964	4256812,202
4	396377,564	4256927,260
5	396418,049	4256946,428
6	396390,395	4256715,310
7	396334,453	4256663,336
8	396291,915	4256605,459
9	396192,469	4255665,853
10	396112,986	4255553,913
11	396044,815	4255577,494

TC

KÜLTÜR VE TURİZM BAKANLIĞI

Kültür Varlıklarını Korumaya

Koruma Bölge Kurulu Müdürlüğü

KÜTAHYA

KÜLTÜR VARLIKLARINI KORUMA

BÖLGE KURULUNUN

30/10/2023 TARİH VE 7680

SAYILI KARAR EKİDİR



**KÜTAHYA KÜLTÜR VARLIKLARINI KORUMA BÖLGE KURULU'NUN 30/10/2023 TARİH VE 7680 SAYILI
KARARI İLE TESCİLLENEN TARİHİ SİT İÇERİSİNDE KALAN
PARSELLERİN LİSTESİ**

SIRA NO	İLİ	İLÇESİ	MAH.	PAFTA	ADA	PARSEL	PARSELİN ŞERH KONULACAK KISMI
1	Uşak	Eşme	Eşmeli	-	101	1	Bir Kısmı
2	Uşak	Eşme	Davutlar	-	101	20	Bir Kısmı
3	Uşak	Eşme	Narınca	-	102	38	Bir Kısmı

T.C.
KÜLTÜR VE TURİZM BAKANLIĞI
Kütahya Kültür Varlıkları
Koruma Bölge Kurulu Müdürlüğü

KÜTAHYA
KÜLTÜR VARLIKLARINI KORUMA
BÖLGE KURULU'NUN
30.10.2023 TARİH VE 7680
SAYILI KARARİDİR
ASLI GİBİDİR

