

26.10.26-11.06.164

T.C.
KÜLTÜR VE TURİZM BAKANLIĞI
ESKİŞEHİR KÜLTÜR VARLIKLARINI KORUMA BÖLGE KURULU

KARAR

Toplantı Tarih ve no: 20.09.2023- 447

Karar Tarih ve no : 20.09.2023- 11910

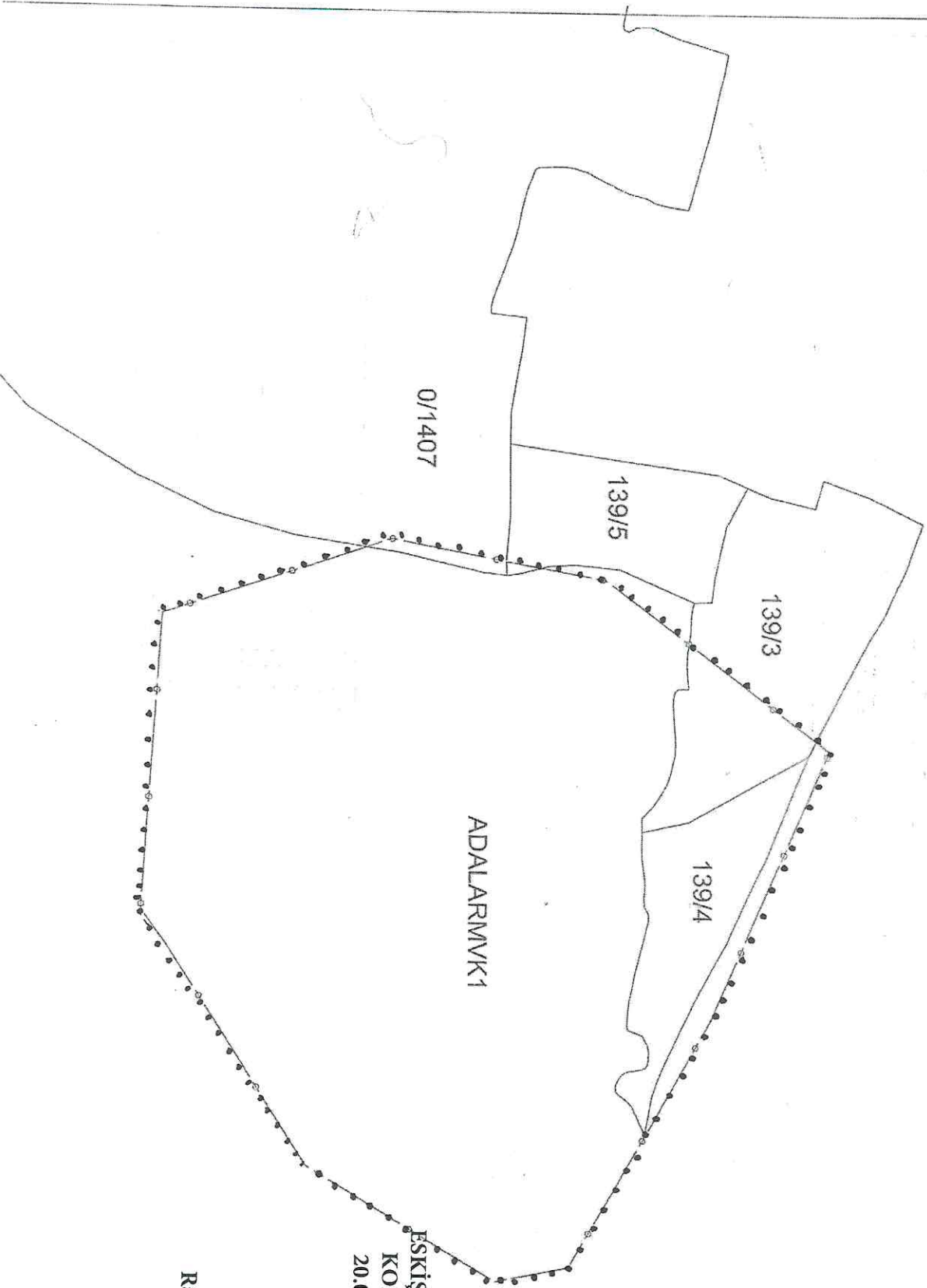
Toplantı Yeri
ESKİŞEHİR

Osmangazi Elektrik Dağıtım A.Ş Bilecik İl İşletme Müdürlüğü yatırım programı kapsamında inşa edilmesi planlanan havai elektrik hattının bir bölümünün Eskişehir Mihalgazi ilçesi, Alpagut Mahallesi sınırları içerisinde yer alan Adalar Mevkii Nekropolü I. (Bir) Derece Arkeolojik Sit sınırları içerisinde kalması nedeniyle gerekli izinlerin verilmesinin talep edildiği Osmangazi Elektrik Dağıtım A.Ş.'nin 26.07.2023 tarihli ve 151091 sayılı yazısı uyarınca yapılan dosya incelemesi sonucu bahsi geçen tescilli alana ilişkin Koruma Bölge Kurulunca onaylı kadastral sit sınırı krokisinin bulunmadığının tespit edildiği ve kadastral krokinin istendiği Kurul Müdürlüğünün 28.07.2023 tarih, 4032590 sayılı yazısı, cevaben iletilen Eskişehir Kadastro Müdürlüğünün 02.08.2023 tarih, 9579568 sayılı yazısı, anılan yazı eki kadastral krokide Sit sınırlarının Eskişehir ve Bilecik il sınırlarında yer aldığının tespit edilmesi üzerine Sit sınırlarının her iki il sınırlarını da içerecek şekilde işaretlenerek hazırlanacak kadastral krokinin iletilmesinin istendiği Kurul Müdürlüğünün 07.08.2023 tarih, 4057550 sayılı yazısı, anılan krokinin iletildiği Bilecik Kadastro Müdürlüğünün 22.08.2023 tarih, 9786002 sayılı yazısı, 06.09.2023 tarih, 2239097 sayılı dosya inceleme raporu okundu, güncel kadastral sit sınırı krokileri ve dosyası incelendi, yapılan görüşmeler sonucunda;

Eskişehir Kültür ve Tabiat Varlıklarını Koruma Bölge Kurulunun 20.01.2009 tarih, 3350 sayılı kararı ile Eskişehir ili, Mihalgazi ilçesi Alpagut Mahallesi (Eski belde) yer aldığı bilgisiyle I. tescilli Adalar Mevkii Nekropolü I. (Bir) Derece Arkeolojik Sitinin Eskişehir Mihalgazi ilçesi, Alpagut Mahallesi ve Bilecik İnhisar ilçesi, Çayköy köyünde yer aldığı anlaşılmış olup sit sınırları içerisinde yer alan taşınmazların işaretlendiği kadastral krokilerin uygun olduğuna, sit sınırları içerisinde Kurulumuzdan izinsiz herhangi bir fiziki ve inşai müdahalede bulunulmamasına karar verildi.

ESKİŐEHİR İLİ MİHALGAZİ İLÇESİ, ALPAĞUT MAHALLESİ,
BİLECİK İLİ, İNHİSAR İLÇESİ, ÇAYKÖY KÖYÜ
ADALAR MEVKİİ NEKROPOLÜ
I. (BİR) DERECE ARKEOLOJİK SİTİ

••••• I.(Bir) Derece Arkeolojik Sit Sınırı



ESKİŐEHİR KÜLTÜR VARLIKLARINI
KORUMA BÖLGE KURULU'NUN
20.09.2023 TARİH, 11910 SAYILI

KARARI
EKİDİR.

ASLİYİBİDİR

Rahime KARAOĞLU MURAT
Bölge Kurulu Müdürü

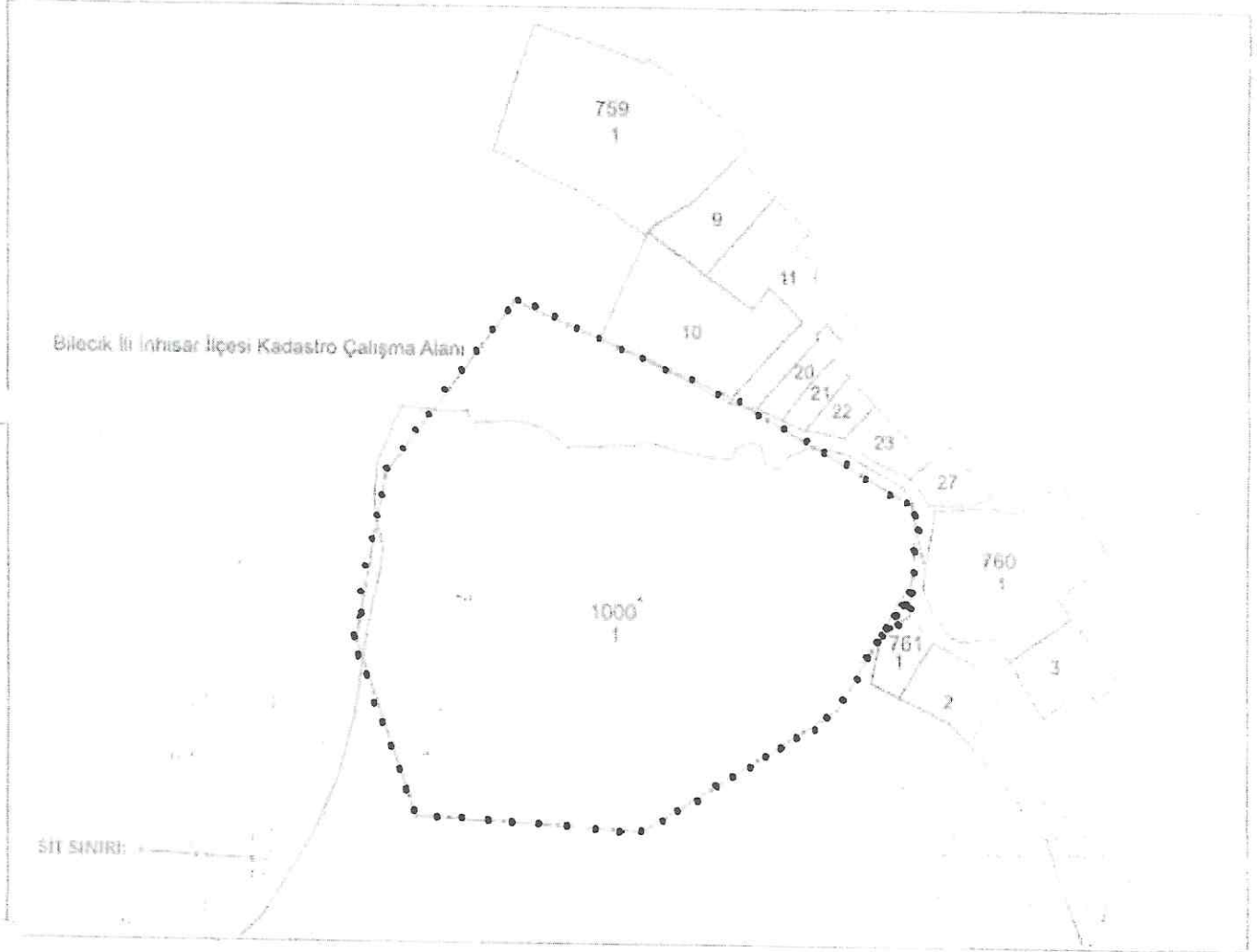
MİHALGAZİ İLÇESİ
KAYMAKAMLIĞI

EK

ESKİŞEHİR İLİ MİHALGAZİ İLÇESİ, ALPAGUT MAHALLESİ,
BİLECİK İLİ, İNHİSAR İLÇESİ, ÇAYKÖY KÖYÜ
ADALAR MEVKİİ NEKROPOLÜ
I. (BİR) DERECE ARKEOLOJİK SİTİ

Ek

••••• I.(Bir) Derece Arkeolojik Sit Sınırı




ESKİŞEHİR KÜLTÜR VARLIKLARINI
KORUMA BÖLGE KURULU'NUN
20.09.2023 TARİH, 11910 SAYILI KARARI
EKİDİR.

ASLI GİBİDİR

Rahime KARAOĞLU MURAT
Bölge Kurulu Müdürü

Eskişehir Kültür Varlıklarını Koruma Bölge Kurulu Müdürlüğü'nün 28.07.2023 tarihli ve E-42244183-169.99-4032590 sayılı yazısı Ekinde gönderilen Koordinatların Kadastro Paftası ile karşılaştırılması sonucu olarak hazırlanmıştır. 31/07/2023


Berat ERDEM
Kadastrosu Mühendisi


Erhan ÖZKAL
Kontrol Mühendisi