

T.C.
KÜLTÜR VE TURİZM BAKANLIĞI
DİYARBAKIR KÜLTÜR VARLIKLARINI
KORUMA BÖLGE KURULU
KARAR

Toplantı Tarihi ve No. :25.01.2024-412
Karar Tarihi ve No. :25.01.2024- 10346
Dosya No :21.00.859

Toplantı Yeri
DİYARBAKIR



Diyarbakır İli, Sur İlçesi, Karaçalı Mahallesi'nde bulunan, I.Derece Arkeolojik Sit olarak tescilli T11 Alo Höyüğü sit sınırları içerisinde kalan ve özel mülkiyete ait 134 ada 43 ve 134 ada 50 nolu parsellerinde yer alan II. (İkinci) Grup yapı olarak tescilli I, II, III ve IV nolu Güvercin Evi (Boranhane)' nin kadastral bilgileri ve tescil fişlerinin güncellenmesi talebine ilişkin; Diyarbakır Kültür Varlıklarını Koruma Bölge Kurulu'nun 21.01.2015 gün ve 2885 sayılı tescil kararı, Diyarbakır Kültür Varlıklarını Koruma Bölge Kurulu'nun 07.07.2020 gün ve 7626 sayılı tehlike arzı kararı, Diyarbakır Kültür Varlıklarını Koruma Bölge Kurulu Müdürlüğü'nün 10.01.2024 tarih ve 2479717 sayılı uzman raporu okundu. Ekleri (kroki) ve konuya ilişkin bilgi, belgeler incelendi. Yapılan görüşmeler sonucunda;

Diyarbakır İli, Sur İlçesi, Karaçalı Mahallesi'nde bulunan, I.Derece Arkeolojik Sit olarak tescilli T11 Alo Höyüğü sit sınırları içerisinde kalan ve özel mülkiyete ait 134 ada 43 ve 134 ada 50 nolu parsellerinde yer alan II. (İkinci) Grup yapı olarak tescilli I, II, III ve IV nolu Güvercin Evi (Boranhane)' nin kadastral bilgilerinin değiştiği tespit edildiğinden güncellenen tescil fişinin uygun olduğuna,

-13.03.2012 tarih ve 28232 Resmi Gazetede yayımlanarak yürürlüğe giren "Korunması Gerekli Taşınmaz Kültür Varlıklarının ve Sitlerin Tespit ve Tescili Hakkında Yönetmelik" gereği ilgili Tapu Müdürlüğüne, Diyarbakır İli, Sur İlçesi, Karaçalı Mahallesi, 134 ada, 43 ve 134 ada 50 nolu parsellerin tapu kütüğü beyanlar hanesine, "Korunması Gerekli II.(İkinci) Grup Taşınmaz Kültür Varlığı ve Korunma Alanıdır" şerhinin bırakılmasına ve işlem sonucuna ilişkin bilgi, belgelerin Koruma Bölge Kurulu Müdürlüğüne iletilmesine,

II. (İkinci) Grup yapı olarak tescilli I, II, III ve IV nolu Güvercin Evi (Boranhane)' nin tehlike arz etmesine yönelik alınan kurulumuzun 07.07.2020 gün ve 7626 sayılı kararının geçerli olduğuna,

-Tescilli taşınmazların esaslı onarımına temel oluşturacak rölöve, restitüsyon ve restorasyon projelerinin, ilgilisi tarafından ivedilikle hazırlanarak Kurulumuza iletilmesine, karar verildi.

AVRUPA KONSEYİ	DOGAL VE KÜLTÜREL VARLIKLARI KORUMA ENVANTERİ D.K.V.K.K	A N I T	ENVANTER NO :			
T Ü R K İ Y E	KÜLTÜR VARLIKLARI VE MÜZELER GENEL MÜDÜRLÜĞÜ		HARİTA NO :			
İLİ: DİYARBAKIR	İLÇESİ :SUR	MAHALLE-KÖY-MEVKİ :KARAÇALI	KORUMA DERECESİ	ANITSAL	1 2 3	
ADRESİ: Diyarbakır İli, Sur İlçesi, Karaçalı Mahallesi	PAFTA-ADA-PARSEL: 134 ada 43 parsel		ÇEVRESEL	1 2 3		
ADI : I. Nolu Güvercin Evi(Boranhane)	YAPTIRAN :	YAPAN :	MİMARİ ÇAĞI :			
	YAPIM TARİHİ :	KİTABE :	VAKFIYE :			
GENEL TANIM: Diyarbakır Kent Merkezinin yaklaşık 8 km. kuzeydoğusunda karaçalı köyünde Tıl Alo höyüğünün sit sınırları içerisinde yer almaktadır.						
KORUMA DURUMU	A TAŞIYICI YAPI	A DIŞ YAPI	A ÜST YAPI	A SÜSLEME ELEMANLARI	A RUTUBET	A YOK
orta	orta	orta	orta		orta	
	B	B		B	B	B İZİ VAR
	C	C	C	C	C	C ÖNEMLİ
						

Gözlemler : Korunması Gerekli Kültür Varlığı Özelliği Göstermektedir.

YAPILAN ONARIMLAR :

AYRINTILI TANITIM : I Nolu Güvercin Evi Tıl Alo Höyüğünün batı eteğinde yer almaktadır. Güvercin evlerinin duvarları kerpiç malzemenen, çatısı toprak örtülü düz dam şeklinde yapılmıştır. Yapım tekniği olarak dikdörtgen formlu olarak yapılan güvercin evlerinin iç kısımları, bölmeli geçişlerle sağlanan kısımlarla örülmüştür. İç kısımlarda destek ahşap sırkalarla sağlanmıştır. Güvercinlerin giriş yerleri (açıklıklar), düz dam seviyesinin hemen altındadır. Bu delikler yaklaşık 30 cm. boyutunda olup. güvercinler bu açıklıklardan girdikten sonra iç duvarlarda asılı olan yuvalarına konmak için öncelikle iç mekandaki ahşap sırkalara konurlar. I. Nolu Güvercin evinin üst örtüsü tamamen yıkılmış, duvarlarında ise tahribat gözlenmektedir. 1 adet giriş kapısı bulunmaktadır.

TEKNİK BİLGİLER

Su	Elektrik	Isıtma	Kanalizasyon
----	----------	--------	--------------

ORJİNAL KULLANIMI

BUGÜNKÜ KULLANIMI

ÖNERİLEN KULLANIMI

HAZIRLAYANLAR 10.11.2023
Zeynep K.SAYLIK (Arkeolog)
Hüseyin GÜLER(Arkeolog)
Mehmet ÖZKAYA (H. Müh.)

Kontrol Eden:
Zeynep K. SAYLIK
Bölge Kurulu Müdür V.

ONAY

YAYIN DİZİNİ :

1-
2-
3-
4-


T.C.
Diyarbakır Kültür Varlıklarını
Koruma Bölge Kurulunun
25.01.2024 tarih ve ...10346
Sayılı Karar Eki dir.

EKLER :

RAPOR	
FOTOĞRAF	
RÖLÖVE PROJESİ	
RESTORASYON PROJESİ	
HARİTA	
KROKİ	
KİTABE	
VAKFIYE	

an C.3. 25.01.2024 tarih ve ...10346 Sayılı Karar Eki dir.



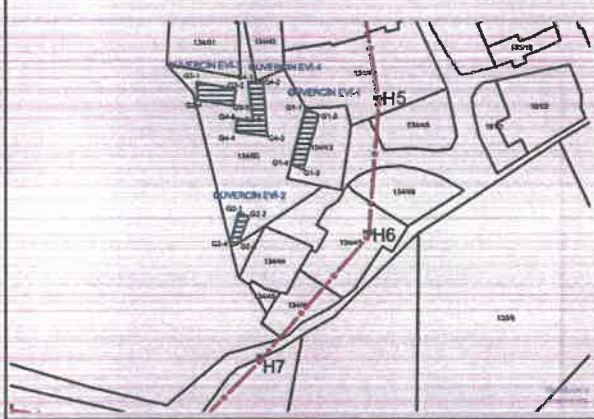


AVRUPA KONSEYİ	DOĞAL VE KÜLTÜREL VARLIKLARI KORUMA ENVANTERİ D.K.V.K.K	A N I T	ENVANTER NO :
TÜRKİYE	KÜLTÜR VARLIKLARI VE MÜZELER GENEL MÜDÜRLÜĞÜ		HARİTA NO :
İLİ: DİYARBAKIR	İLÇESİ :SUR	MAHALLE-KÖY-MEVKİ :KARAÇALI	KORUMA DERECESEİ
ADRESİ: Diyarbakır İli, Sur İlçesi, Karaçalı Mahallesi	PAFTA-ADA-PARSEL: 134 ada 50 parsel		ANITSAL 1 2 3
			ÇEVRESEL 1 2 3

ADI : II. Nolu Güvercin Evi(Boranbane)	YAPTIRAN :	YAPAN :	MİMARİ ÇAĞI :
	YAPIM TARİHİ :	KİTABE :	VAKFIYE :

GENEL TANIM: Diyarbakır Kent Merkezinin yaklaşık 8 km. kuzeydoğusunda karaçalı köyünde Tıl Alo höyüğünün sit sınırları içerisinde yer almaktadır.

KORUMA DURUMU	A TAŞIYICI YAPI	A DIŞ YAPI	A ÜST YAPI	A SÜSLEME ELEMANLARI	A RUTUBET	A YOK
orta	orta	orta	orta		orta	
	B	B	B	B	B	B İZİ VAR
	C	C	C	C	C	C ÖNEMLİ



Gözlemler : Korunması Gerekli Kültür Varlığı Özelliği Göstermektedir.

YAPILAN ONARIMLAR :

AYRINTILI TANITIM : II. Nolu Güvercin Evi Tıl Alo Höyüğü'nün batı eteğinde yer almaktadır. Güvercin evlerinin duvarları kerpiç malzemeden, çatısı toprak örtülü düz dam şeklinde yapılmıştır. Yapım tekniği olarak dikdörtgen formlu olarak yapılan güvercin evlerinin iç kısımları, bölmeli geçişlerle sağlanan kısımlarla örülmüştür. İç kısımlarda destek ahşap sııklarla sağlanmıştır. Güvercinlerin giriş yerleri (açıklıklar), düz dam seviyesinin hemen altındadır. Bu delikler yaklaşık 30 cm. boyutunda olup. güvercinler bu açıklıklardan girdikten sonra iç duvarlarda asılı olan yuvalarına konmak için öncelikle iç mekandaki ahşap sııklara konarlar. II. Nolu Güvercin evinin üst örtüsü tamamen yıkıldığı duvarlarında ise tahribat bulunduğu gözlenmektedir. 2 bölümden oluşan güvercin evinin 2 adet giriş kapısı bulunmaktadır. diğer kapıları kerpiç malzeme ile kapatılmıştır.

TEKNİK BİLGİLER	Su	Elektrik	Isıtma	Kanalizasyon
ORJİNAL KULLANIMI				
BUGÜNKÜ KULLANIMI				
ÖNERİLEN KULLANIMI				
HAZIRLAYANLAR 10.11.2023				
Zeynep K.SAYLIK (Arkeolog)				
Hüseyin GÜLER(Arkeolog)				
Mehmet ÖZKAYA (H. Müh.)				
Kontrol Eden:				
Zeynep K. SAYLIK				
Bölge Kurulu Müdür V				

YAYIN DİZİNİ :

- 1-
- 2-
- 3-
- 4-

T.C.
Diyarbakır Kültür Varlıklarını
Koruma Bölge Kurulunun
25.01.2024 tarih ve 10346
Sayılı Karar Eki dir.


EKLER :

RAPOR	
FOTOGRAF	
RÖLÖVE PROJESİ	
RESTORASYON PROJESİ	
HARİTA	
KROKİ	
KİTABE	
VAKFIYE	

ONAY :

h. 013-11 ef. 9 cet


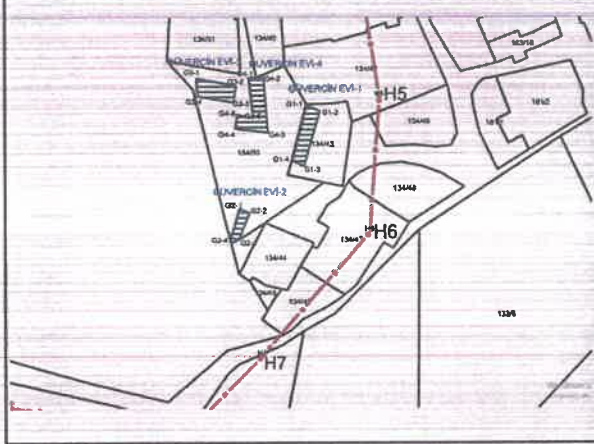




AVRUPA KONSEYİ	DOĞAL VE KÜLTÜREL VARLIKLARI KORUMA ENVANTERİ D.K.V.K.K	A N I T	ENVANTER NO :
TÜRKİYE	KÜLTÜR VARLIKLARI VE MÜZELER GENEL MÜDÜRLÜĞÜ		HARİTA NO :
İLİ: DİYARBAKIR	İLÇESİ :SUR	MAHALLE-KÖY-MEVKİ :KARAÇALI	KORUMA DERECESİ
ADRESİ: Diyarbakır İli, Sur İlçesi, Karaçalı Mahallesi		PAFTA-ADA-PARSEL: 134 ada 50 parsel	ANITSAL 1 2 3
			ÇEVRESEL 1 2 3
ADI : III. Nolu Güvercin Evi(Boranhane)	YAPTIRAN :	YAPAN :	MİMARİ ÇAĞI :
	YAPIM TARİHİ :	KİTABE :	VAKFIYE :

GENEL TANIM: Diyarbakır Kent Merkezinin yaklaşık 8 km. kuzeydoğusunda karaçalı köyünde Tıl Alo höyüğünün sit sınırları içerisinde yer almaktadır.

KORUMA DURUMU	A	TAŞIYICI YAPI	A	DIŞ YAPI	A	ÜST YAPI	A	SÜSLEME ELEMANLARI	A	RUTUBET	A	YOK
orta	B	orta	B	orta	B	orta	B		B	orta	B	İZİ VAR
	C		C		C		C		C		C	ÖNEMLİ



Gözlemler : Korunması Gerekli Kültür Varlığı Özelliği Göstermektedir.

YAPILAN ONARIMLAR :

AYRINTILI TANITIM : III. Nolu Güvercin Evi Tıl Alo Höyüğü'nün batı eteğinde yer almaktadır. Güvercin evlerinin duvarları kerpiç malzemeden, çatısı toprak örtülü düz dam şeklinde yapılmıştır. Yapım tekniği olarak dikdörtgen formu olarak yapılan güvercin evlerinin iç kısımları, bölmeli geçişlerle sağlanan kısımlarla örülmüştür. İç kısımlarda destek ahşap sırkılarla sağlanmıştır. Güvercinlerin giriş yerleri (açıklıklar), düz dam seviyesinin hemen altındadır. Bu delikler yaklaşık 30 cm. boyutunda olup, güvercinler bu açıklıklardan girdikten sonra iç duvarlarda asılı olan yuvalarına konmak için öncelikle iç mekandaki ahşap sırkılara konarlar. III. Nolu Güvercin evinin diğer güvercin evlerine göre daha sağlam kaldığı üst örtüsü ve duvarlarının sağlam olduğu gözlenmektedir. 2 bölümden oluşan güvercin evinin 1 adet giriş kapısı bulunmaktadır.

TEKNİK BİLGİLER

Su	Elektrik	Isıtma	Kanalizasyon
----	----------	--------	--------------

ORJİNAL KULLANIMI

BUGÜNKÜ KULLANIMI

ÖNERİLEN KULLANIMI

HAZIRLAYANLAR 10.11.2023
Zeynep K.SAYLIK (Arkeolog) *ZS*
Hüseyin GÜLER(Arkeolog) *HG*
Mehmet ÖZKAYA (H. Müh.) *MO*

Kontrol Eden:
Zeynep K. SAYLIK
Bölge Kurulu Müdürü V

YAYIN DİZİNİ :

- 1-
- 2-
- 3-
- 4-

T.C.
Diyarbakır Kültür Varlıklarını
Koruma Bölge Kurulunun
25.01.2024 tarih ve 25346
Sayılı Karar Eki dir.

EKLER :

RAPOR	
FOTOĞRAF	
RÖLÖVE PROJESİ	
RESTORASYON PROJESİ	
HARİTA	
KROKİ	
KİTABE	
VAKFIYE	

ONAY :

Handwritten signature and date: 25.01.2024



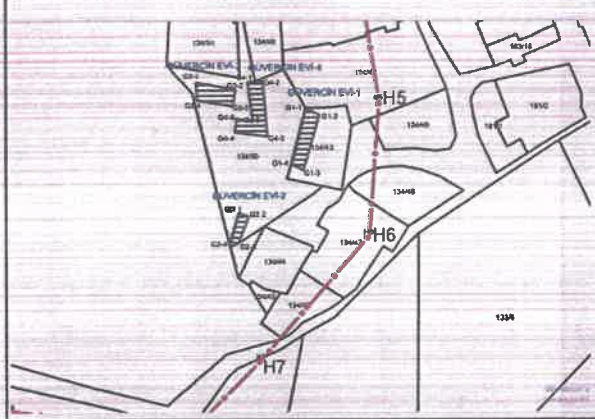


AVRUPA KONSEYİ	DOĞAL VE KÜLTÜREL VARLIKLARI KORUMA ENVANTERİ D.K.V.K.K	A N I T	ENVANTER NO :
T Ü R K İ Y E	KÜLTÜR VARLIKLARI VE MÜZELER GENEL MÜDÜRLÜĞÜ		HARİTA NO :
İLİ: DİYARBAKIR	İLÇESİ :SUR	MAHALLE-KÖY-MEVKİ :KARAÇALI	KORUMA DERECESESİ
ADRESİ: Diyarbakır İli, Sur İlçesi, Karaçalı Mahallesi	PAFTA-ADA-PARSEL: 134 ada 50 parsel		ANITSAL 1 2 3
			ÇEVRESEL 1 2 3

ADI : IV. Nolu Güvercin Evi(Boranhane)	YAPTIRAN :	YAPAN :	MİMARİ ÇAĞI :
	YAPIM TARİHİ :	KİTABE :	VAKFIYE :

GENEL TANIM: Diyarbakır Kent Merkezinin yaklaşık 8 km. kuzeydoğusunda karaçalı köyünde Tıl Alo höyüğünün sit sınırları içerisinde yer almaktadır.

KORUMA DURUMU	A	TASİYİCİ YAPI	A	DIŞ YAPI	A	ÜST YAPI	A	SÜSLEME ELEMANLARI	A	RUTUBET	A	YOK
orta	B	orta	B	orta	B	orta	B		B	orta	B	IZI VAR
	C		C		C		C		C		C	ÖNEMLİ



Gözlemler : Korunması Gerekli Kültür Varlığı Özelliği Göstermektedir.

YAPILAN ONARIMLAR :

AYRINTILI TANITIM : IV. Nolu Güvercin Evi Tıl Alo Höyüğünün batı eteğinde yer almaktadır. Güvercin evlerinin duvarları kerpiç malzemeden, çatısı toprak örtülü düz dam şeklinde yapılmıştır. Yapım tekniği olarak dikdörtgen formu olarak yapılan güvercin evlerinin iç kısımları, bölmeli geçişlerle sağlanan kısımlarla örülmüştür. İç kısımlarda destek ahşap sırkırlarla sağlanmıştır. Güvercinlerin giriş yerleri (açıklıklar), düz dam seviyesinin hemen altındadır. Bu delikler yaklaşık 30 cm. boyutunda olup, güvercinler bu açıklıklardan girdikten sonra iç duvarlarda asılı olan yuvalarına konmak için öncelikle iç mekandaki ahşap sırkırlara konarlar. IV. Nolu Güvercin evinin üst örtüsünün tamamen yıkıldığı ve duvarlarında tahribat olduğu gözlenmektedir. 2 bölümden L formu olarak yapılan güvercin evinin 1 adet giriş kapısı bulunmaktadır.

TEKNİK BİLGİLER	Su	Elektrik	Isıtma	Kanalizasyon
ORJİNAL KULLANIMI				
BUGÜNKÜ KULLANIMI				
ÖNERİLEN KULLANIMI				
HAZIRLAYANLAR 10.11.2023				
Zeynep K.SAYLIK (Arkeolog)				
Hüseyin GÜLER(Arkeolog)				
Mehmet ÖZKAYA (H. Müh.)				
Kontrol Eden:				
Zeynep K/ SAYLIK				
Bölge Kurulu Müdürü V				

YAYIN DİZİNİ :

1-
2-
3-
4-
T.C.
Diyarbakır Kültür Varlıklarını
Koruma Bölge Kurulunun
25.01.2024...tarih ve 10346
Sayılı Karar Eki dir.

EKLER :

RAPOR	
FOTOĞRAF	
RÖLÖVE PROJESİ	
RESTORASYON PROJESİ	
HARİTA	
KROKİ	
KİTABE	
VAKFIYE	

ONAY :

Handwritten signature and initials.



