

T.C.
KÜLTÜR ve TURİZM BAKANLIĞI
KÜTAHYA KÜLTÜR VARLIKLARINI KORUMA BÖLGE KURULU
KARAR

Toplantı Tarihi ve No : 27.12.2023- 428
Karar Tarihi ve No : 27.12.2023- 7769

64.03/72
Toplantı Yeri
KÜTAHYA

Uşak ili, Karahallı ilçesi, Külköy köyü sınırları dahilinde İR:201801317 ruhsat nolu saha içinde yer alan ocak sahası ve enerji nakil hattı çalışmalarının yapılması planlanan alanda Uşak Müze Müdürlüğü uzmanlarınca yapılan inceleme sonucunda tespit edilen antik dönem taş ocağının tescilinin değerlendirilmesi talebine ilişkin; Uşak Valiliği, İl Kültür ve Turizm Müdürlüğü'nün 01.09.2023 tarih ve 4146464 sayılı yazısı ve ekleri, Kütahya Kültür Varlıklarını Koruma Bölge Kurulu Müdürlüğü uzmanları tarafından yerinde yapılan inceleme sonucunda, alanda antik taş ocağına ait izlerin tespit edildiği ancak geçmiş yıllarda yapılan maden sahası çalışmalarının tahribatı nedeniyle sit sınırlarının belirlenmesinde yeterli bilgiye ulaşılamamasına ilişkin hazırlanan Kütahya Kültür Varlıklarını Koruma Bölge Kurulu Müdürlüğü'nün 17.10.2023 tarihli uzman raporu, korunması gerekli kültür varlığı niteliği taşıdığı görülen alanların tescilinin Koruma Bölge Kurulunda değerlendirilmesine esas olacak bilgi belgenin Koruma Bölge Kurulu Müdürlüğü uzmanlarınca hazırlanmasına karar verilen Kütahya Kültür Varlıklarını Koruma Bölge Kurulunun 30.10.2023 tarih ve 7681 sayılı kararı, kurum görüşlerinin bildirilmesinin istendiği Kütahya Kültür Varlıklarını Koruma Bölge Kurulu Müdürlüğü'nün 10.11.2023 tarih ve 4411305 sayılı yazısı ve eki, alana ilişkin kadastro haritasının istenildiği Kütahya Kültür Varlıklarını Koruma Bölge Kurulu Müdürlüğü'nün 10.11.2023 tarih ve 4411351 sayılı yazısı ve ekleri, istenen kurum görüşlerinin iletildiği; İller Bankası Anonim Şirketi, İzmir Bölge Müdürlüğü'nün 14.11.2023 tarih ve 40730 sayılı yazısı, Maden ve Petrol İşleri Genel Müdürlüğü, Özel Alanlar ve Harita Dairesi Başkanlığının 15.11.2023 tarih ve 2023531531 sayılı yazısı ve eki, Yatırım ve İşletmeler Genel Müdürlüğü'nün 16.11.2023 tarih ve 4422725 sayılı yazısı, Uşak İl Özel İdaresi, İmar ve Kentsel İyileştirme Müdürlüğü'nün 21.11.2023 tarih ve 50105 sayılı yazısı, Tarım ve Orman Bakanlığı, 5. Bölge Müdürlüğü'nün 22.11.2023 tarih ve 12099881 sayılı yazısı ve eki, Devlet Su İşleri 2. Bölge Müdürlüğü'nün 22.11.2023 tarih ve 4057213 sayılı yazısı, Karayolları 2. Bölge Müdürlüğü'nün 29.11.2023 tarih ve 1376555 sayılı yazısı, Yatırım ve İşletmeler Genel Müdürlüğü'nün 04.12.2023 tarih ve 4493958 sayılı yazısı, Uşak Çevre, Şehircilik ve İklim Değişikliği İl Müdürlüğü'nün 13.12.2023 tarih ve 8206562 sayılı yazısı, alana ilişkin kadastro haritasının iletildiği Kütahya Kadaströ Müdürlüğü'nün 07.12.2023 tarih ve 10948385 sayılı yazısı ve eki ile Kütahya Kültür Varlıklarını Koruma Bölge Kurulu Müdürlüğü uzmanlarınca hazırlanan Müdürlük evrakına 26.12.2023 tarih ve 2451613 sayı ile kayıtlı rapor okundu, ekleri ve işlem dosyası incelendi, yapılan görüşmeler sonucunda;

Uşak ili, Karahallı ilçesi, Külköy köyü sınırları dahilinde tespit edilen antik dönem taş ocağının, Kütahya Kültür Varlıklarını Koruma Bölge Kurulu Müdürlüğü uzmanlarınca hazırlanan 17.10.2023 tarihli uzman raporu ve 2863 Sayılı Kültür ve Tabiat Varlıklarını Koruma Kanunu ve Korunması Gerekli Taşınmaz Kültür Varlıklarının ve Sitlerin Tespit ve Tescili Hakkında Yönetmeliğin ilgili hükümleri doğrultusunda 1. derece arkeolojik sit olarak tescil edilmesine, alana ilişkin hazırlanan sit sınırlarını gösteren 1/25000 ölçekli harita, kadastral harita ve tescil fişinin onaylanmasına; söz konusu alanda geçiş dönemi koruma esasları ve kullanma şartları olarak Koruma Yüksek Kurulunun 05.11.1999 tarih ve 658 sayılı ilke kararı doğrultusunda;

Emircioğlu Mevkii Antik Taş Ocağı 1. Derece Arkeolojik Siti Koruma ve Kullanma Koşullarının:

- 1) Hiçbir yapılaşmaya izin verilmemesine, imar planlarında aynen korunacak sit alanı olarak belirlenmesine, bilimsel amaçlı kazıların dışında hiçbir kazı yapılamayacağına,
- 2) Resmi ve özel kuruluşlarca zorunlu durumlarda yapılacak alt yapı uygulamaları için müze müdürlüğü'nün ve varsa kazı başkanının görüşüyle konunun koruma kurulunda değerlendirilmesine,

T.C.
KÜLTÜR ve TURİZM BAKANLIĞI
KÜTAHYA KÜLTÜR VARLIKLARINI KORUMA BÖLGE KURULU
KARAR

Toplantı Tarihi ve No : 27.12.2023- 428
Karar Tarihi ve No : 27.12.2023- 7769

64.03/72
Toplantı Yeri
KÜTAHYA

- 3) Yeni tarımsal alanların açılmamasına, yalnızca sınırlı mevsimlik tarımsal faaliyetlerin devam edebileceğine, toprağın sürülmesine dayanan tarımsal faaliyetlerin yasaklanmasına, ağaçlandırmaya gidilmemesine, yalnızca mevcut ağaçlardan ürün alınabileceğine,
- 4) Taş, toprak, kum vb. alınmamasına, kireç, taş, tuğla, mermer, kum, maden vb. ocakların açılmamasına, toprak, curuf, çöp, sanayi atığı ve benzeri malzeme dökülmemesine,
- 5) Taşınmaz kültür varlıklarının mahiyetine tesir etmeyecek şekilde ilgili koruma kurulundan izin almak koşuluyla birleştirme (tevhit) ve ayırma (ifraz) yapılabileceğine, şeklinde 5 madde olarak belirlenmesine, karar verildi.

AVRUPA KONSEYİ	DOĞAL ve KÜLTÜREL VARLIKLARI KORUMA ENVANTERİ D.K.V.K.E	SİT	ENVANTE Ek-2
TÜRKİYE	KÜLTÜR VARLIKLARI VE MÜZELER GENEL MÜDÜRLÜĞÜ		HARİTA NO:
İLİ: UŞAK	İLÇESİ: KARAHALLI	MAHALLE,KÖY VEYA MEVKİİ: KÜLKÖY KÖYÜ	KADASTRO: PAFTA: ADA: 209 PARSEL: 43

ADI: EMİRCİOĞLU MEVKİİ ANTİK TAŞ OCAĞI

GENEL TANIM: Uşak ili, Karahallı ilçesi, Külköy köyü merkezinin yaklaşık 2,5 km kuzeydoğusunda yer alan antik taş ocakları alanın yüzeyinde seramik buluntusuna rastlanılmamıştır. Ocak alanının kuzeyinde tespit edilen alanda oluk-kanal açma yönteminin tercih edildiği, bunun yanı sıra alanda kamalar yardımıyla çatlatma yöntemiyle gerçekleştirilen üretim izlerine rastlandığı, ocakların aynalarındaki izlere bakıldığında yatay kazıma yöntemiyle blokların koparıldığı anlaşılmaktadır.

ŞİMDİKİ TEHLİKELER: İzinsiz kazı, madencilik faaliyetleri

ŞİMDİKİ DURUM: Orman

SİT POTANSİYELİ: Arkeolojik Sit

KORUMA DERECEŚİ: 1. Derece Arkeolojik Sit

ŞİMDİKİ KORUMA: Koruma mevcut değil

HAZIRLAYANLAR: 21.12.2023


Burcu ÜREN
Arkeolog


Ela ALTUN
Arkeolog

ÖNERİLEN KORUMA: Kolluk Kuvvetleri

KONTROL EDEN:


Mehmet Ali KARAKAYA
Müdür

KURUL KARARLARI NO:


YAYIN DİZİSİ:

REVİZYON:

GÖZLEMLER

KURUL ONAYI: Kütahya KVKBK'nin 27.12.2023 tarih ve 7769 sayılı kararı ektir.

HARİTALAR, FOTOĞRAFLAR:





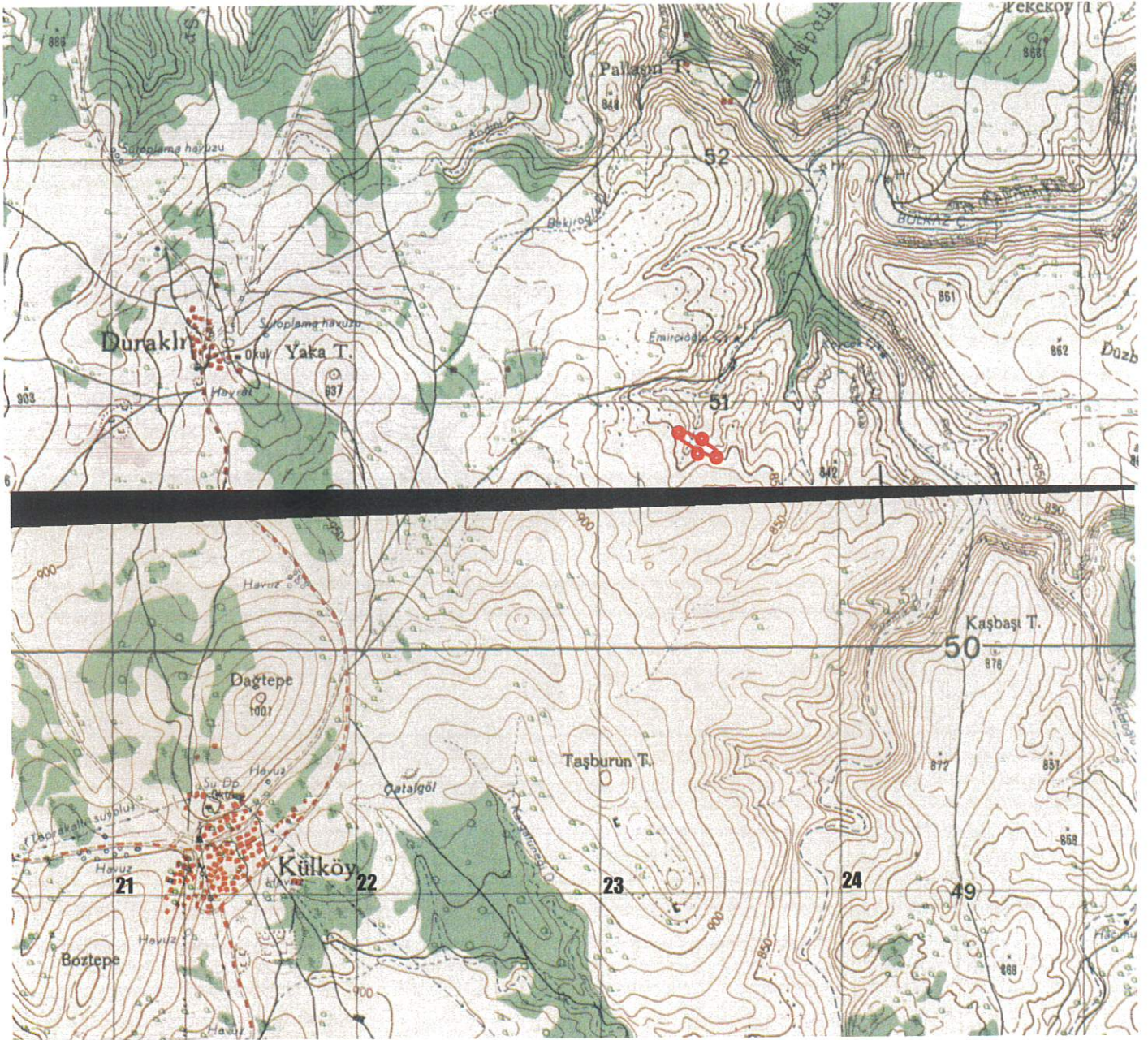
T.C
KÜLTÜR VE TURİZM BAKANLIĞI
Kütahya Kültür Varlıklarını
Koruma Bölge Kurulu Müdürlüğü
KÜTAHYA KÜLTÜR VARLIKLARINI
KORUMA BÖLGE KURULUNUN
27/12/2023 TARİH VE 7769
SAYILI KARAR EKİDİR


Burcu ÜREN
Arkeolog


ASLI GİBİDİR
Mehmet Ali KARAKAYA
Müdür

UŞAK İLİ, KARAHALLI İLÇESİ, KÜLKÖY KÖYÜ
EMİRCİOĞLU ANTİK TAŞ OCAĞI
I.DERECE ARKEOLOJİK SİT

1/25000



Pafta Adı: L23-A1, L23-A4
Alan: 6513.00 m²

UTM 6 derecelik dilime esas ED50
datumu koordinat değerleri

Nokta No	Y	X
1	723367.000	4250878.000
2	723380.000	4250872.000
3	723392.000	4250868.000
4	723428.000	4250844.000
5	723450.000	4250833.000
6	723464.000	4250824.000
7	723479.000	4250815.000
8	723492.000	4250806.000
9	723499.000	4250800.000
10	723503.000	4250792.000
11	723502.000	4250783.000
12	723491.000	4250778.000
13	723475.000	4250777.000
14	723456.000	4250786.000
15	723438.000	4250794.000
16	723420.000	4250804.000
17	723406.000	4250811.000
18	723389.000	4250820.000
19	723381.000	4250826.000
20	723369.000	4250834.000
21	723357.000	4250841.000
22	723348.000	4250850.000
23	723341.000	4250859.000
24	723338.000	4250866.000
25	723339.000	4250869.000
26	723342.000	4250874.000
27	723347.000	4250876.000
28	723357.000	4250878.000

UTM 3 derecelik dilime esas ED50
datumu koordinat değerleri

Nokta No	Y	X
1	461286.801	4249575.178
2	461299.596	4249568.760
3	461311.457	4249564.373
4	461346.651	4249539.220
5	461368.278	4249527.513
6	461381.975	4249518.064
7	461396.671	4249508.583
8	461409.369	4249499.167
9	461416.169	4249492.944
10	461419.906	4249484.820
11	461418.615	4249475.859
12	461407.460	4249471.220
13	461391.439	4249470.741
14	461372.745	4249480.352
15	461355.019	4249488.931
16	461337.357	4249499.509
17	461323.594	4249506.959
18	461306.899	4249516.505
19	461299.100	4249522.761
20	461287.369	4249531.145
21	461275.605	4249538.530
22	461266.904	4249547.816
23	461260.202	4249557.037
24	461257.431	4249564.130
25	461258.528	4249567.095
26	461261.689	4249571.994
27	461266.750	4249573.830
28	461276.808	4249575.503

 : I.Derece Arkeolojik Sit

T.C
KÜLTÜR VE TURİZM BAKANLIĞI
Kütahya Kültür Varlıklarını
Koruma Bölge Kurulu Müdürlüğü

KÜTAHYA
KÜLTÜR VARLIKLARINI KORUMA
BÖLGE KURULUNUN
27/12/2023 TARİH VE 7769
SAYILI KARAR EKİDİR

ASLI GİBİDİR

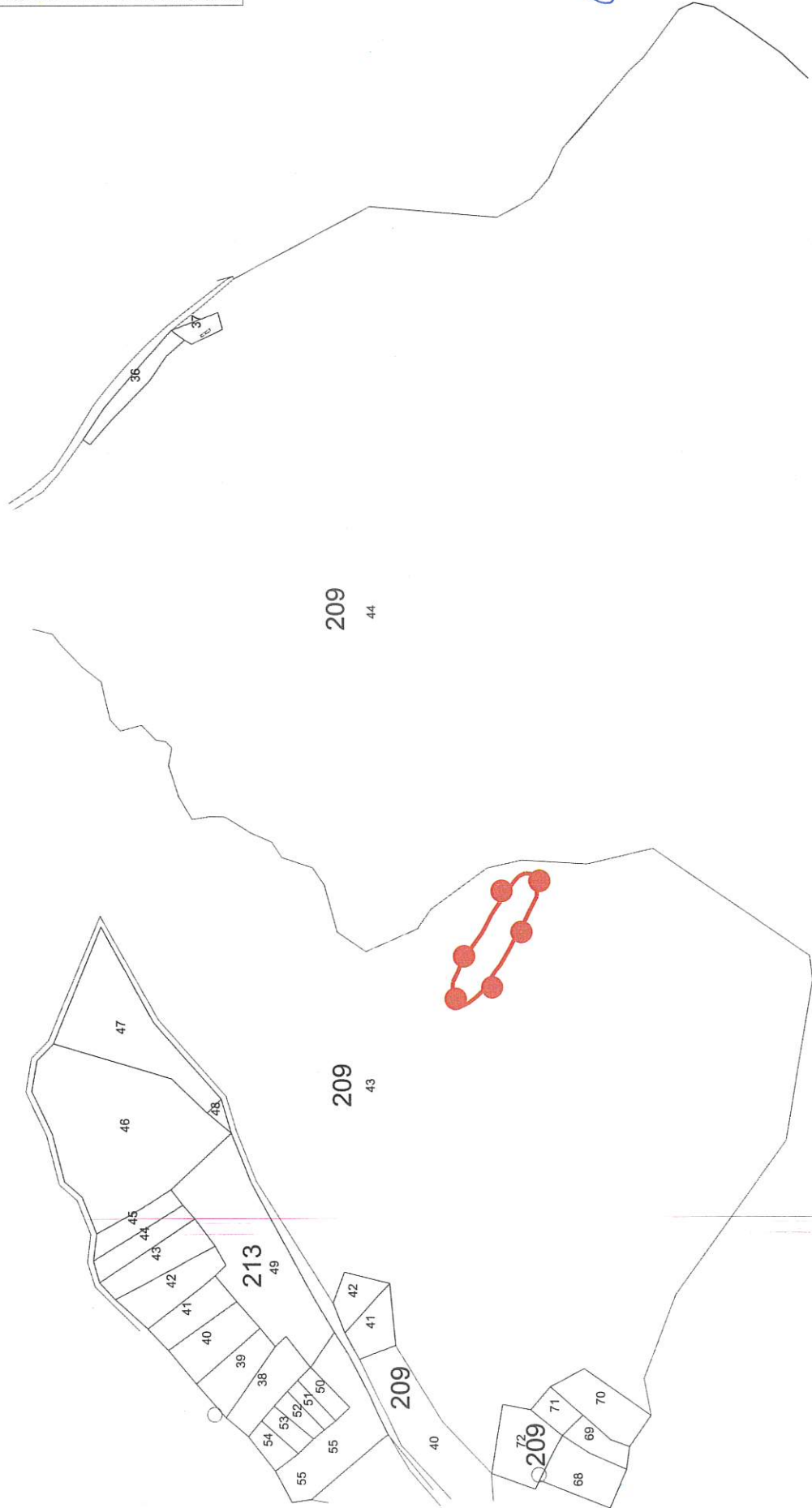
Mehmet Ali KARAKAYA
Müdür

UŞAK İLİ KARAHALLI İLÇESİ, KÜLKÖY KÖYÜ
EMİRCİOĞLU ANTİK TAŞ OCAĞI
I.DERECE ARKEOLOJİK SİT

Alan: 6513.00 m²
: I.Derece Arkeolojik Sit

UTM 3 derecelik dilme esas EDİŞİ
durumu koordinat değerleri

Nokta No	Y	X
1	461288.801	4249575.710
2	461311.457	4249564.373
3	461346.651	4249539.220
4	461388.278	4249527.513
5	461398.871	4249508.583
6	461409.369	4249499.167
7	461416.769	4249492.344
8	461418.815	4249475.859
9	461407.460	4249471.220
10	461391.438	4249470.741
11	461377.357	4249468.531
12	461355.019	4249468.531
13	461337.357	4249468.531
14	461323.584	4249506.859
15	461309.100	4249522.781
16	461287.380	4249531.145
17	461275.605	4249539.530
18	461262.814	4249547.914
19	461250.020	4249557.107
20	461237.431	4249564.100
21	461228.528	4249567.085
22	461220.099	4249572.880
23	461208.608	4249573.800
24	461197.608	4249575.503
25	461186.608	4249575.503
26	461175.608	4249575.503
27	461164.608	4249575.503
28	461153.608	4249575.503
29	461142.608	4249575.503
30	461131.608	4249575.503



209
44

209
43

209
42

209
41

209
40

209
39

209
38

209
37

209
36

209
35

209
34

209
33

209
32

209
31

209
30

209
29

209
28

209
27

209
26

209
25

209
24

209
23

209
22

209
21

209
20

209
19

209
18

209
17

209
16

209
15

209
14

209
13

209
12

209
11

209
10

209
9

209
8

209
7

209
6

209
5

209
4

209
3

209
2

209
1

T.C
KÜLTÜR VE TURİZM BAKANLIĞI
Kütahya Kültür Varlıkları
Koruma Bölge Kurulu Müdürlüğü

KÜTAHYA
KÜLTÜR VARLIKLARINI KORUMA
BÖLGE KURULUNUN
27/12/2023 TARİH VE 7789
SAYILI KARAR EKİDİR

