

T.C.
KÜLTÜR VE TURİZM BAKANLIĞI
ESKİŞEHİR KÜLTÜR VARLIKLARINI KORUMA BÖLGE KURULU

KARAR

Toplantı Tarih ve no: 22.12.2023-458

Karar Tarih ve no : 22.12.2023-12221

Toplantı Yeri
ESKİŞEHİR

Afyonkarahisar ili, Çobanlar ilçesi, Göynük Köyünde mülkiyeti Hazineye ait arazilerinin satış ve kiralanmasına esas Müze Müdürlüğü uzmanlarınca yapılan incelemelerde korunması gerekli taşınmaz kültür varlığı niteliği taşıyan bir alana rastlandığının bildirildiği Afyonkarahisar İl Kültür ve Turizm Müdürlüğü'nün 08.09.2023 tarih ve 4173369 sayılı yazısı doğrultusunda yapılan incelemeler sonucu tespit edilen alanın I.(Bir) Derece Arkeolojik Sit olarak tesciline ilişkin hazırlanan belgelerin değerlendirilmesinin istendiği Kurul Müdürlüğü uzmanlarının 13.10.2023 tarih ve 2311104 sayılı raporu ve ekleri, faaliyeti etkilenen kurum görüşleri ve kadastral krokinin istendiği Kurul Müdürlüğü'nün 16.10.2023 tarih ve 4307580 sayılı yazısı, krokinin iletildiği Kadastro Müdürlüğü'nün 17.10.2023 tarih 10369155 sayılı yazısı, Maden ve Petrol İşleri Genel Müdürlüğü'nün 06.11.2023 tarih ve 2023513490 sayılı yazısı, kurum görüşünün iletildiği yazılar ve 18.12.2023 tarih, 2433091 sayılı dosya inceleme raporu ile hazırlanan geçiş dönemi koruma esasları ve kullanma şartları okundu, tescil fişi, koordinatlı sit sınırı krokisi, sit sınırlarının işaretlendiği kadastral kroki, fotoğrafları ve dosyası incelendi, yapılan görüşmeler sonunda;

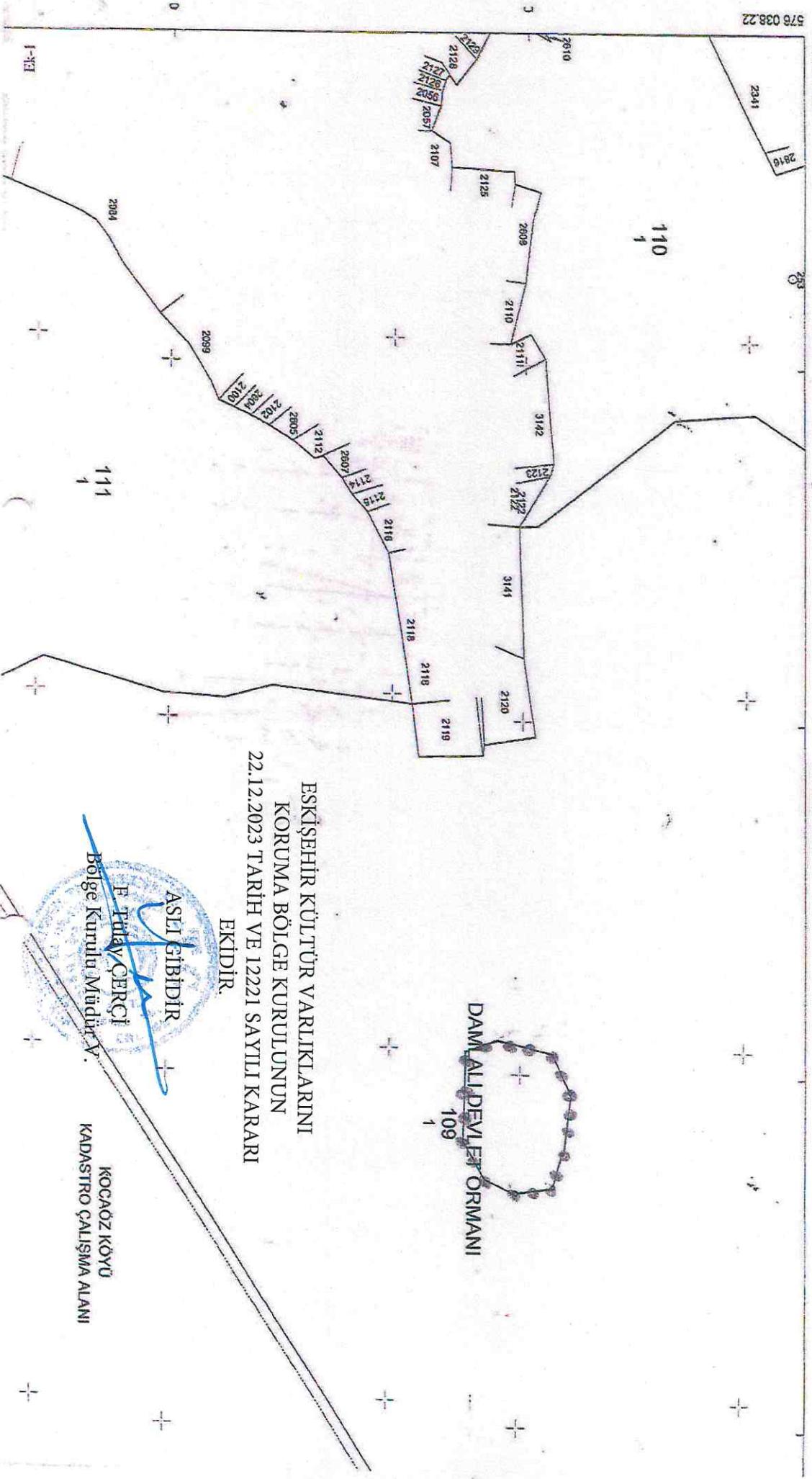
Afyonkarahisar ili, Çobanlar ilçesi, Göynük köyü sınırları içerisinde tespit edilen ve 2863 sayılı Kanunun 6. Maddesi kapsamında korunması gerekli kültür varlıklarından olan alanın "Mollasırtı Mevki Arkeolojik Yerleşimi" adıyla I.(Bir) Derece Arkeolojik Sit alanı olarak tesciline, hazırlanan tescil fişi, koordinatlı sit sınırı krokisi ve sit sınırlarının aktarıldığı kadastral krokinin uygun olduğuna; söz konusu alanda Kültür Varlıklarını Koruma Yüksek Kurulunun Arkeolojik Sitler, Koruma ve Kullanma Koşullarına ilişkin 05.11.1999 tarih ve 658 sayılı İlke Kararı doğrultusunda hazırlanan geçiş dönemi koruma esasları ve kullanma şartlarının geçerli olduğuna alanda Kurulumuzdan izinsiz herhangi bir fiziki ve inşai müdahalede bulunulmamasına karar verildi.

01					
06					
14		B			
16					
21	22	23	24	25	

243

AFYONKARAHİSAR - ÇOBANLAR
(GÖYÜNÜK)
K25-B-23-C

K25-b-23-b



ESKİŞEHİR KÜLTÜR VARLIKLARINI
KORUMA BÖLGE KURULUNUN
22.12.2023 TARİH VE 12221 SAYILI KARARI
EKİDİR.

ASLI GIBİDİR
F. TULAY ÇERÇİ
Bölge Kurulu Müdürü

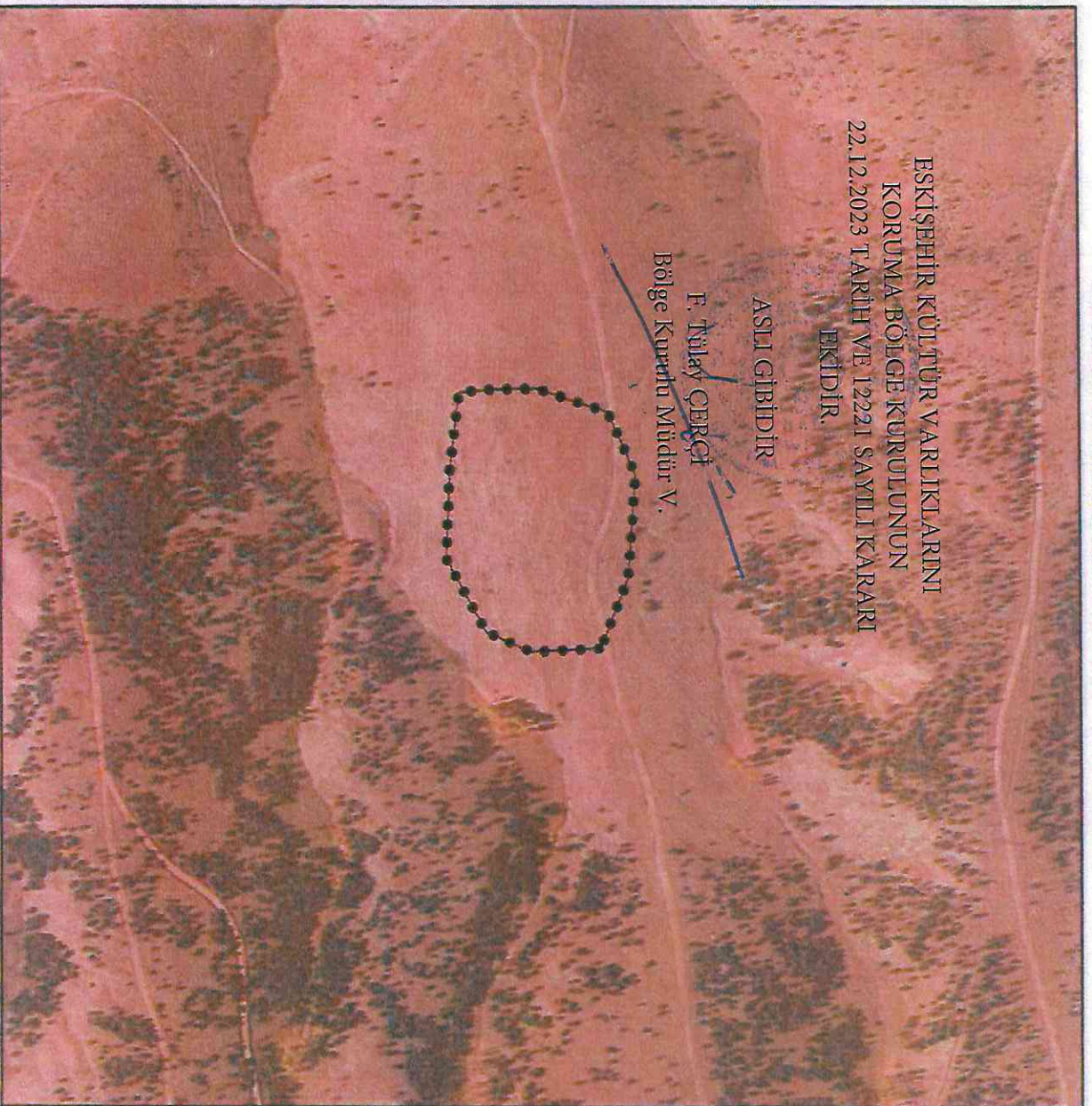
KOCAÖZ KÖYÜ
KADASTRO ÇALIŞMA ALANI

KOORDİNATLI ARKEOLOJİK SİT SINIRI KROKİSİ

ESKİŞEHİR KÜLTÜR VARLIKLARINI
KORUMA BÖLGE KURULUNUN
22.12.2023 TARİH VE 12221 SAYILI KARARI
EKİDİR.

ASLI GİBİDİR

F. TULAY ÇERÇİ
Bölge Kurulu Müdürü V.



İl	: Afyonkarahisar
İlçe	: Çobanlar
Köy	: Göynük Köyü
Pafta	: K25-B3
Adı	: Molla Sırtı Mevki Arkeolojik Yerleşimi
Tür/Derece	: I. (Bir) Der. Ark. Sit.
Projeksiyon	: UTM
Ölçek	: 1/Krokisi
	: I. (Bir) Der. Ark. Sit. Sınırı


KOORDİNAT LİSTESİ

UTM ED50 6 DERECE DOM:33

Nokta No	Y	X
1	317042,428	4293749,972
2	317045,301	4293695,167
3	317029,382	4293658,967
4	316970,498	4293627,548
5	316900,610	4293630,450
6	316838,141	4293638,222
7	316835,947	4293660,084
8	316834,898	4293699,950
9	316853,268	4293756,509
10	316903,106	4293778,347
11	316985,404	4293772,225

UTM ED50 3 DERECE DOM:30

Nokta No	Y	X
1	577698,634	4293740,785
2	577703,303	4293686,100
3	577688,579	4293649,395
4	577630,754	4293616,061
5	577560,803	4293616,669
6	577498,109	4293622,389
7	577495,200	4293644,168
8	577492,843	4293683,981
9	577509,351	4293741,116
10	577558,449	4293764,578
11	577640,908	4293761,157

AVRUPA KONSEYİ	KÜLTÜREL VARLIKLARI KORUMA ENVANTERİ K.V.K.E		SİT	ENVANTER NO:	
TÜRKİYE	ESKİŞEHİR KÜLTÜR VARLIKLARINI KORUMA BÖLGE KURULU			HARİTA NO:	
İli: Afyonkarahisar	İlçesi: Çobanlar	Köyü: Göynük	Pafta:	Ada:	Parsel:
Adı: Molla Sırtı Mevkii Arkeolojik Yerleşimi					
GENEL TANIM: Göynük köyünün yaklaşık 4 kilometre doğusundaki kuzey-güney doğrultulu yüksek tepenin batı yamacındaki çıplak sırtın düzlüğünde ve güney yamacında düzensiz taşlarla oluşturulmuş kuru duvar örgü yapı izleri ve temelleri ile birlikte Geç Roma-Bizans dönemlerine tarihlenen seramik ve tuğla parçaları bulunmaktadır.					
Koruma Şimdiki Tehlikeler: Kaçak kazılara karşı korumasız.					
Şimdiki Durum: Bayramgazi köyünden doğu yönünde ilerleyen stabilize yoldan orman alanı içerisinden geçerek ulaşım sağlanmaktadır.			Koruma Derecesi: I.(Bir) Derece Arkeolojik Sit		
Sit Potansiyeli: Arkeolojik yüzey araştırmaya yapılabilir.			HAZIRLAYANLAR: TARİH: 13.10.2023		
Şimdiki Koruma:			Bülent OKTA Arkeolog <i>[Signature]</i>		
			Pınar AKIN Sanat Tarihcisi <i>[Signature]</i>		
Önerilen Koruma: Kolluk kuvvetlerince; gerekli güvenlik tedbirlerinin alınması, kontrollerin sıklaştırılması ve çevre halkının bilinçlendirilmesi gerekmektedir.			KONTROL EDEN: TARİH: 13.10.2023		
			Rahime KARAOĞLU MURAT Bölge Kurulu Müdürü <i>[Signature]</i>		
Yayın Dizisi: -			KURUL KARARLARI:		
Gözetimler:		Kurul İsmi:	REVİZYON: GEEAYK ONAYI:		
		Kurul Karar Tarihi:			
		Kurul Karar No:			
					

ESKİŞEHİR KÜLTÜR VARLIKLARINI
KORUMA BÖLGE KURULUNUN
22.12.2023 TARİH VE 12221 SAYILI KARARI
EKİDİR.

ASLI GİBİDİR

E. Talay ÇERÇİ
Bölge Kurulu Müdürü V.