

T.C.
KÜLTÜR VE TURİZM BAKANLIĞI
DİYARBAKIR KÜLTÜR VARLIKLARINI
KORUMA BÖLGE KURULU
KARAR

Toplantı Tarihi ve No :29.02.2024-415
Karar Tarihi ve No :29.02.2024-10405
Dosya No :21.07.334

Toplantı Yeri
DİYARBAKIR

-I-

Diyarbakır İli, Ergani İlçesi, Usluca Mahallesi sınırları dahilinde bulunan, bir kısmı tescil harici alanda bulunan bir kısmı mülkiyeti hazineye ait tapunun 139 ada, 1 no.lu parselinde kayıtlı Usluca Tepe Yerleşimi ve Usluca Antik Taş Ocağının tescil önerilerine ilişkin; Diyarbakır İl Kültür ve Turizm Müdürlüğü'nün 15.12.2023 tarih ve 4545531 sayılı yazısı, Kurum görüşlerinin istendiği Diyarbakır Kültür Varlıklarını Koruma Bölge Kurulu Müdürlüğü'nün 02.01.2024 tarih ve 4606229 sayılı yazısı, İller Bankası Anonim Şirketi Diyarbakır Bölge Müdürlüğü'nün 05.01.2024 tarih ve 657 sayılı yazısı, Enerji İşleri Genel Müdürlüğü'nün 09.01.2024 tarih ve 234455 sayılı yazısı, Diyarbakır Büyükşehir Belediye Başkanlığı'nın 11.01.2024 tarih ve 159823 sayılı yazısı, Devlet Su İşleri Genel Müdürlüğü 10. Bölge Müdürlüğü'nün 25.01.2024 tarih ve 4282313 sayılı yazısı ve Diyarbakır Kültür Varlıklarını Koruma Bölge Kurulu Müdürlüğü'nün 05.01.2024 tarih ve 2469914 sayılı uzman raporu okundu. Ekleri (kroki, rapor, fotoğraf, tescil fişi vb.) ve konuya ilişkin bilgi, belgeler incelendi. Yapılan görüşmeler sonunda;

Diyarbakır İli, Ergani İlçesi, Usluca Mahallesi sınırları dahilinde bulunan, bir kısmı tescil harici alanda bulunan bir kısmı mülkiyeti hazineye ait tapunun 139 ada, 1 no.lu parselinde kayıtlı Usluca Tepe Yerleşimi ve Usluca Antik Taş Ocağının; "Korunması Gerekli Taşınmaz Kültür Varlığı" özelliği gösterdiğinden, 2863 sayılı Kanununun Tespit ve Tescil ile ilgili 7. Maddesi uyarınca sınırları ekli krokilerde belirlendiği şekli ile I. (birinci) derece arkeolojik sit olarak tescillerine, hazırlanan tescil fişlerinin uygun olduğuna,

13.03.2012 tarih ve 28232 Resmi Gazetede yayımlanarak yürürlüğe giren "Korunması Gerekli Taşınmaz Kültür Varlıklarının ve Sitlerin Tespit ve Tescili Hakkında Yönetmelik" gereği ilgili Tapu Müdürlüğüne, bir kısmı sit sınırları içerisinde kalan, Diyarbakır İli, Ergani İlçesi, Usluca Mahallesi, tapunun 139 ada, 1 no.lu parselin tapu kütüğünün beyanlar hanesine "bir kısmı, I. (birinci) derece arkeolojik sit alanıdır" şerhinin ifade edildiği şekilde bırakılmasına ve işlem sonucuna ilişkin bilgi belgelerin Koruma Bölge Kurulu Müdürlüğüne iletilmesine,

-Usluca Tepe Yerleşimi ve Usluca Antik Taş Ocağının bir kısmının, tapulama harici alanda kaldığı ve tapulama harici alanda kültür varlığı şerhi yapılamadığından "Korunması Gerekli Taşınmaz Kültür Varlıklarının ve Sitlerin Tespit ve Tescili Hakkında Yönetmeliğinin" Tescil İşlemlerine ilişkin 8. maddesinin (d ve e) bentleri gereğince, bu alanda yeni bir sınırlandırma veya parsel ihdası yapıldığında Koruma Bölge Kurulu Müdürlüğüne bilgi verilmesine,

-Kültür ve Tabiat Varlıklarını Koruma Yüksek Kurulu'nun Arkeolojik Sitler, Koruma ve Kullanma Koşulları başlıklı 05.11.1999 gün ve 658 sayılı İlke Kararı doğrultusunda Usluca Tepe Yerleşimi ve Usluca Antik Taş Ocağı I. (birinci) derece arkeolojik Sit Alanının Geçiş Dönemi Koruma ve Kullanma Koşullarının;

- 1-Korumaya yönelik bilimsel çalışmalar dışında aynen korunacak sit alanıdır.
- 2- Kesinlikle hiçbir yapılaşmaya izin verilmemesine, imar planlarında aynen korunacak sit alanı olarak belirlenmesine, bilimsel amaçlı kazıların dışında hiçbir kazı yapılamayacağına,
- 3- Resmi ve özel kuruluşlarca zorunlu durumlarda yapılacak alt yapı uygulamaları için müze müdürlüğünün ve varsa kazı başkanının görüşüyle konunun koruma kurulunda değerlendirilmesine

T.C.
KÜLTÜR VE TURİZM BAKANLIĞI
DİYARBAKIR KÜLTÜR VARLIKLARINI
KORUMA BÖLGE KURULU
KARAR

Toplantı Tarihi ve No :29.02.2024-415
Karar Tarihi ve No :29.02.2024-10405
Dosya No :21.07.334

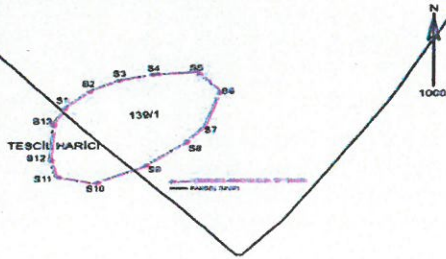
Toplantı Yeri
DİYARBAKIR

-II-

- 4- Yeni tarımsal alanların açılmamasına, yalnızca sınırlı mevsimlik tarımsal faaliyetlerin devam edebileceğine, koruma kurullarınca uygun görülmesi halinde seracılığa devam edilebileceğine,
5-Höyükte toprağın sürülmesine dayanan tarımsal faaliyetlerin kesinlikle yasaklanmasına, ağaçlandırmaya gidilmemesine, yalnızca mevcut ağaçlardan ürün alınabileceğine,
6- Taş, toprak, kum vb. alınmamasına, kireç, taş, tuğla, mermer, kum, maden vb. ocakların açılmamasına, toprak, curuf, çöp, sanayi atığı vb. malzeme dökülmemesine,
7- Taşınmaz kültür varlıklarının mahiyetine tesir etmeyecek şekilde ilgili koruma kurulundan izin almak koşuluyla birleştirme (tevhit) ve ayırma (ifraz) yapılabileceğine, şeklinde belirlenmesine,
-Kaçak kazıların önlenmesini sağlayıcı tedbirlerin ilgili birimlerce alınmasına karar verildi.

T Ü R K İ Y E		KÜLTÜR VARLIKLARI VE MÜZELER GENEL MÜDÜRLÜĞÜ		HARİTA NO	
İLİ	DİYARBAKIR	İLÇESİ:	ERGANİ	MAHALLE - KÖY	USLUCA MAH.
İL	KIR			PAFTA :	ADA
ADİ :	USLUCA ANTİK TAŞ OCAĞI				PARSEL
					139
					1
GENEL TANIM: Taşınmaz genel olarak kayalık olan tepenin aşağı doğu yamacında kuzey-güney doğrultusunda uzanan ve yaklaşık olarak 2-3 m. yüksekliğinde olan Antik Taş Ocağı bulunmaktadır. Bölgenin savunma ve kırsal mimarisine yönelik malzeme temininde tercih edildiği görülmektedir. Ocakta dikdörtgen olarak kesilip çıkarılan taşların nerede kullanıldığı bilinmemektedir. Ocaktan bloklar şeklinde çıkarılan taşların daha sonra atölyelerde işlendiği bilinmektedir. Ocakta dikdörtgen olarak kesilerek çıkarılan taşlar sonucunda ana kayada basamaklı bir görüntü ortaya çıkmıştır. Antik Taş Ocağının yukarı kısmında, kayalık tepenin üst kısmında yerleşim yeri tespit edilmiştir.					
ŞİMDİKİ TEHLİKELER : Doğa ve beşeri tahribatlara açık durumdadır.					
ŞİMDİKİ DURUM : Tahribatlara maruz kalsa da günümüze dek gelebilmişlerdir.					
SİT POTANSİYELİ : I.Derece Arkeolojik Sit Alanı.				KORUMA DERECESİ I. (Birinci) Derece	
ŞİMDİKİ KORUMA : Herhangi bir koruma önlemi bulunmamaktadır.				HAZIRLAYANLAR	
ÖNERİLEN KORUMA : Tescil edilerek ilgili makamlara duyurulması ve kaçak kazıların önüne geçilebilmesi için gerekli tedbirlerin alınması.				Mehmet ÖZKAYA (H. Mühendisi)	
YAYIN DİZİSİ :				Yılmaz ERGİ (Arkeolog)	
				Erdal DEMİR (Uzman)	
				Kontrol Eden:	
				Mehriban KARAASLAN	
				(Bölge Kurulu Müdürü)	
				03.01.2024	
GÖZLEMLER : Alanda bilimsel sondaj, kazı ve temizlik çalışmalarının yapılması gerekmektedir.				KORUMA KURULU KARARLARI	
				KORUMA KURULU ONAYI	

İlçe: DİYARBAKIR
Mahallesi: ERGANİ
Alan: USLUCA ANTİK TAŞ OCAĞI
Bir Kısmı Sit Alanında Kalan Ada/Parcel : 139/1, TESCİL HARİCİ




ITRF-3-99 KOOR.

Nokta No	Y	X
S1	394670.790	422970.790
S2	394670.790	422970.790
S3	394670.790	422970.790
S4	394670.790	422970.790
S5	394670.790	422970.790
S6	394670.790	422970.790
S7	394670.790	422970.790
S8	394670.790	422970.790
S9	394670.790	422970.790
S10	394670.790	422970.790
S11	394670.790	422970.790
S12	394670.790	422970.790
S13	394670.790	422970.790
S14	394670.790	422970.790
S15	394670.790	422970.790



T.C.
Diyarbakir Kültür Varlıklarını
Koruma Bölge Kurulunun
29.02.2024 tarih ve 10405
Sayılı Karar Eki dir.



(Handwritten signatures and initials)

AVRUPA KONSEYİ	DOĞAL VE KÜLTÜREL VARLIKLARI KORUMA ENVANTERİ	D.K.V.K.E.	SİT	ENVANTER NO	
TÜRKİYE	KÜLTÜR VARLIKLARI VE MÜZELER GENEL MÜDÜRLÜĞÜ			HARİTA NO	
İLİ	DİYARBAKIR	İLÇESİ: ERGANİ	MAHALLE - KÖY	USLUCA MAH.	PAFTA :
	KIR				ADA
ADI :	USLUCA TEPE YERLEŞİMİ				PARSEL
					139
					1

GENEL TANIM: Genel olarak kayalık olan tepenin üst kısımlarında görülmektedir. Bütün ovaya hakim bir konumda bulunmaktadır. Alanda oldukça birbirine yakın hatta bazılarının birbirine bitişik olduğu toplam 13 adet sarnıç bulunmaktadır. Sarnıçların boyutları değişkenlik göstermektedir. Sarnıçların içerisinde genel olarak taş ve toprak gibi dolgu malzemeler bulunmaktadır. Alanda yoğun olarak kendi döneminin özelliklerini yansıtan seramik parçaları bulunmaktadır. Ayrıca kayalık olan tepenin güney tarafında gelişigüzel olarak yapılmış duvar izlerine rastlanılmıştır. Yerleşim Yerinin aşağı doğu yamacında Antik Taş Ocağı tespit edilmiştir.

ŞİMDİKİ TEHLİKELER : Doğa ve beşeri tahribatlara açık durumdadır.

ŞİMDİKİ DURUM : Tahribatlara maruz kalsa da günümüze dek gelebilmişlerdir.

SİT POTANSİYELİ : I.Derece Arkeolojik Sit Alanı.

KORUMA DERECESELİ I. (Birinci) Derece

ŞİMDİKİ KORUMA : Herhangi bir koruma önlemi bulunmamaktadır.

HAZIRLAYANLAR

Mehmet ÖZKAYA (H. Mühendisi)

Yılmaz ERGİ (Arkeolog)

Erdal DEMİR (Uzman)

Kontrol Eden:

Mehriban KARAASLAN

(Bölge Kurulu Müdürü)

ÖNERİLEN KORUMA : Tescil edilerek ilgili makamlara duyurulması ve kaçak kazıların önüne geçilebilmesi için gerekli tedbirlerin alınması.

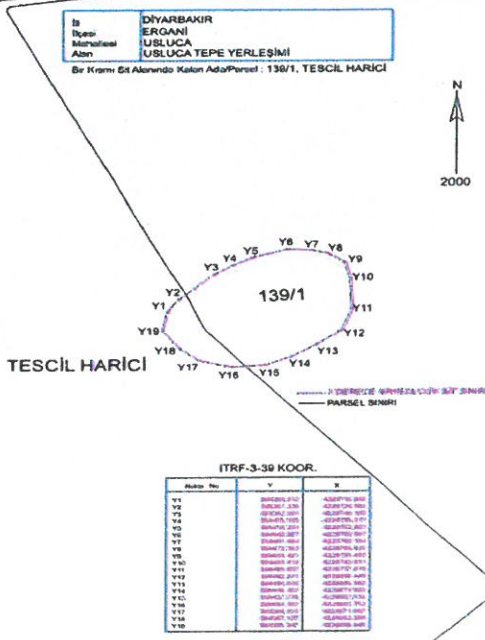
YAYIN DİZİSİ :

03.01.2024

KORUMA KURULU KARARLARI

GÖZLEMLER : Alanda bilimsel sondaj, kazı ve temizlik çalışmalarının yapılması gerekmektedir.

KORUMA KURULU ONAYI



T.C.
Diyarbakır Kültür Varlıklarını
Koruma Bölge Kurulunun
29.02.2024 tarih ve 10405
Sayılı Karar Eki dir.

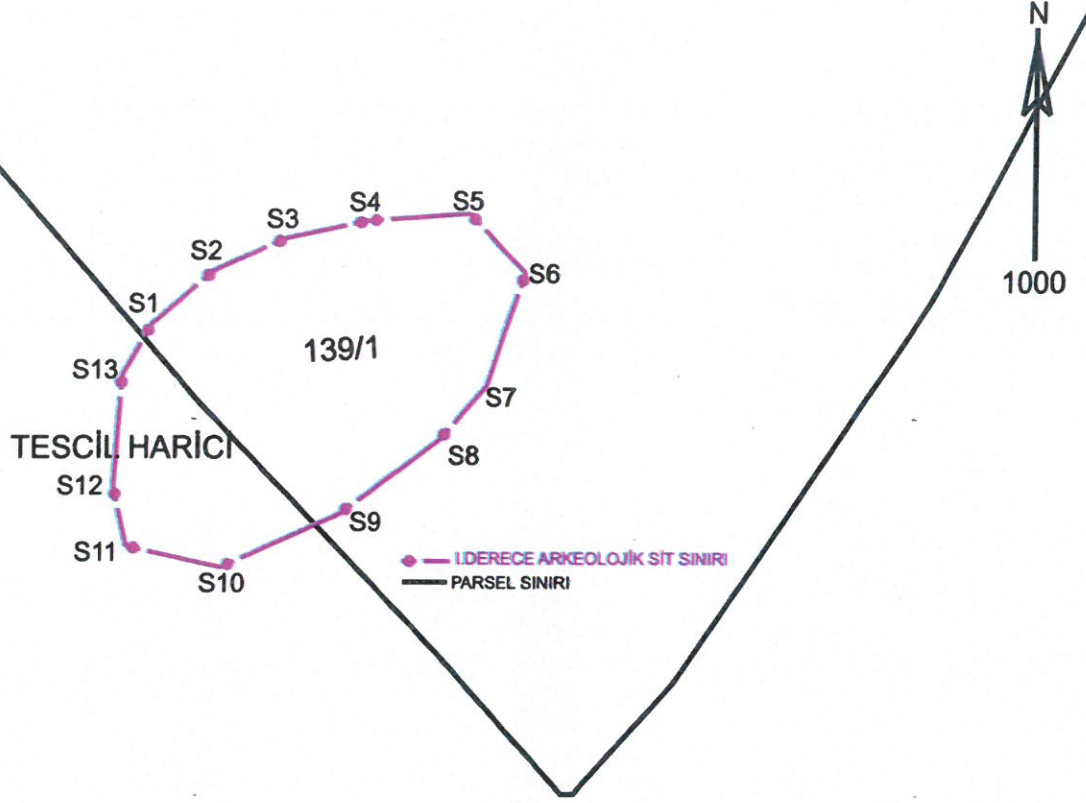


(Handwritten signatures and initials)

İli
İlçesi
Mahallesi
Alan

DİYARBAKIR
ERGANI
USLUCA
USLUCA ANTİK TAŞ OCAĞI

Bir Kısmı Sit Alanında Kalan Ada/Parsel : 139/1, TESCİL HARİCİ



ITRF-3-39 KOOR.

Nokta No	Y	X
S1	564535.150	4228538.340
S2	564543.330	4228545.410
S3	564552.920	4228549.680
S4	564563.720	4228551.970
S5	564577.201	4228552.941
S6	564584.711	4228545.111
S7	564579.620	4228530.072
S8	564573.405	4228522.970
S9	564560.310	4228513.204
S10	564544.552	4228506.102
S11	564531.901	4228508.876
S12	564530.126	4228516.755
S13	564531.200	4228531.580



T.C.
Diyarbakir Kültür Varlıklarını
Koruma Bölge Kurulunun
29.02.2024 tarih ve 10405
Sayılı Karar Eki dir.

Mehmet ÖZKAYA
Harita Mühendisi

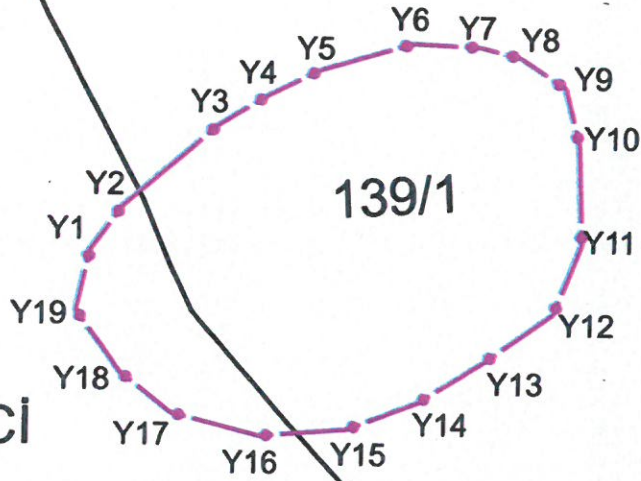
[Handwritten signatures and notes]

İli DİYARBAKIR
İlçesi ERGANİ
Mahallesi USLUCA
Alan USLUCA TEPE YERLEŞİMİ

Bir Kısmı Sit Alanında Kalan Ada/Parsel : 139/1, TESCİL HARİCİ




TESCİL HARİCİ



— I.DERECE ARKEOLOJİK SİT SINIRI
— PARSEL SINIRI

ITRF-3-39 KOOR.

Nokta No	Y	X
Y1	564359.012	4228715.095
Y2	564367.335	4228726.588
Y3	564392.304	4228748.188
Y4	564405.185	4228755.917
Y5	564419.254	4228762.853
Y6	564443.827	4228769.987
Y7	564461.464	4228769.194
Y8	564472.363	4228766.420
Y9	564484.451	4228758.493
Y10	564488.414	4228743.631
Y11	564489.603	4228717.076
Y12	564482.271	4228698.449
Y13	564464.040	4228685.568
Y14	564446.403	4228674.669
Y15	564427.776	4228667.535
Y16	564404.392	4228665.752
Y17	564380.810	4228671.697
Y18	564367.137	4228682.398
Y19	564355.247	4228698.845



T.C.
Diyarbakır Kültür Varlıklarını
Koruma Bölge Kurulunun
29.02.2024 tarih ve 10405
Sayılı Karar Eklidir.

Mehmet ÖZKAYA
Harita Mühendisi

Handwritten signature and notes in blue ink at the bottom left of the page.