

**T.C.**  
**KÜLTÜR VE TURİZM BAKANLIĞI**  
Kayseri Kültür Varlıklarını Koruma Bölge Kurulu

**KARAR**

**Toplantı no ve tarih:** 418 -27.03.2024

**Karar no ve tarih :** 7535 -27.03.2024

**Toplantı Yeri**  
**KAYSERİ**

Yozgat ili, Yenifakılı ilçesi, Fehimli Köyü sınırları içerisinde, Kamu Orta Malı mülkiyetine ait 346 ada 2 parselin bir kısmı üzerinde tespit edilen Ağapınar Mevkii Tümülsleri 1-2-3'ün I. derece arkeolojik sit alanı olarak tescili ve kaçak kazı konularının Koruma Bölge Kurulunda değerlendirilmesine yönelik Koruma Bölge Kurulu Müdürlüğü uzmanlarının 19.01.2024 tarihli ve 2499650 sayılı yerinde inceleme raporu ve tescile ilişkin Kayseri Çevre, Şehircilik ve İklim Değişikliği İl Müdürlüğü'nün 24.01.2024 tarih ve E.8589448 sayılı; Devlet Su İşleri Genel Müdürlüğü, 12. Bölge Müdürlüğü'nün 25.01.2024 tarih ve E.4286191 sayılı; Yozgat Çevre, Şehircilik ve İklim Değişikliği İl Müdürlüğü'nün 25.01.2024 tarih ve E.8584309 sayılı; Yozgat İl Tarım Orman Müdürlüğü'nün 25.01.2024 tarihli ve E.12968305 sayılı; Yozgat İl Kültür ve Turizm Müdürlüğü'nün 31.01.2024 tarihli ve E.4717815 sayılı; Yenifakılı Kaymakamlığı, İlçe Tarım ve Orman Müdürlüğü'nün 31.01.2024 tarih ve E.13047485 sayılı; Enerji ve Tabii Kaynaklar Bakanlığı, Maden ve Petrol İşleri Genel Müdürlüğü'nün 09.02.2024 tarihli ve E.2024067888 sayılı; Kültür ve Turizm Bakanlığı, Yatırım İşletmeleri Genel Müdürlüğü'nün 15.02.2024 tarihli ve E.4773148 sayılı görüş yazıları ile konuya ilişkin Koruma Bölge Kurulu Müdürlüğü uzmanının 21.03.2024 tarih, 2613318 sayılı dosya inceleme raporu okundu, açıklamaları dinlendi, dosyasındaki bilgi ve belgeler incelendi, yapılan görüşme sonucunda;

Yozgat ili, Yenifakılı ilçesi, Fehimli Köyü sınırları içerisinde, Kamu Orta Malı mülkiyetine ait 346 ada 2 parselin bir kısmı üzerinde tespit edilen Ağapınar Mevkii Tümülsleri 1-2-3'ün 2863 sayılı Kanunun 6. maddesi kapsamına giren özellikler taşıdığı anlaşıldığından 1. Derece Arkeolojik Sit alanı olarak tescil edilmesine;

- Bu doğrultuda hazırlanan ve kararımız eki olan 1/2500 ölçekli kadastral harita ile sit fişinin uygun olduğuna;
- Yozgat ili, Yenifakılı ilçesi, Fehimli Köyü, 346 ada 2 parselin pafta ve fen klasörü ile tapu kütüğü beyanlar hanesine "**bir kısmı I. Derece Arkeolojik Sit Alanıdır**" şerhinin ilgili Tapu ve Kadastro Müdürlüklerince verilmesine ve işlem sonucuna ilişkin bilgi ve belgelerin Koruma Bölge Kurulu Müdürlüğüne iletilmesine;
- Tümülsler üzerinde kaçak kazı yapmak suretiyle 2863 sayılı yasaya muhalefet edenler hakkında suç duyurusunda bulunulmasına;
- Can ve mal güvenliği açısından tehlike arz eden kaçak kazı çukurlarının adli makamların uygun görüşü alındıktan sonra ilgili Müze Müdürlüğü denetiminde yerel yönetimlerce kapatılmasına ve uygulama sonrasına ilişkin bilgi, belgelerin Koruma Bölge Kurulu Müdürlüğüne bilgi amaçlı iletilmesine, bu süreçte can ve mal güvenliğine yönelik gerekli güvenlik önlemlerinin ilgili idarelerce alınmasına;
- Sit alanında daha fazla tahribata neden olunmaması için taşınmazların belli aralıklarla kolluk kuvvetlerince kontrolünün sağlanmasına,
- Sit alanına ilişkin ilgili kurumlar tarafından süresi içinde Koruma Amaçlı İmar Planı hazırlanmasına
- Mülga Kültür ve Tabiat Varlıklarını Koruma Yüksek Kurulunun 05.11.1999 gün ve 658 sayılı ilke kararının 1. Derece Arkeolojik Sit Alanlarına ilişkin 1 inci maddesi kapsamında Koruma ve Kullanma Koşullarının;


**ASLI GİBİDİR**

1. Bu alan korumaya yönelik bilimsel çalışmalar dışında aynen korunacak, bu alanda kesinlikle hiçbir yapılaşmaya izin verilmeyecek, bilimsel amaçlı kazıların dışında hiçbir kazı yapılamayacaktır.
2. Resmi ve özel kuruluşlarca zorunlu durumlarda yapılacak alt yapı uygulamaları için ilgili Müze Müdürlüğünün ve/veya varsa Kazı Başkanının görüşüyle konu Koruma Bölge Kurulunda değerlendirilebilecek ve Koruma Bölge Kurulu tarafından uygulamanın uygun bulunması durumunda uygulama yapılabilir.
3. Bu alanda toprağın sürülmesine dayanan tarımsal faaliyetler yapılmayacak, ağaçlandırmaya gidilmeyecektir.
4. Bu alandan taş, toprak, kum vb. alınmayacak, alanda kireç, taş, tuğla, mermer, kum, maden vb. ocakları açılmayacak, alana toprak, curuf, çöp, sanayi atığı ve benzeri malzeme dökülmeyecektir.
5. Sit alanının mahiyetine tesir etmeyecek şekilde Koruma Bölge Kurulundan izin almak koşuluyla birleştirme (*tevhit*) ve ayırma (*ifraz*) yapılabilir. şekilde belirlenmesine, karar verildi.

YOZGAT İLİ, YENİFAKILI İLÇESİ, FEHİMLİ KÖYÜ, AĞAPINAR MEVKİİ

AĞAPINAR MEVKİİ TÜMÜLÜSLERİ 1-2-3

I.(BİR) DERECE ARKEOLOJİK SİT ALANI SINIRI



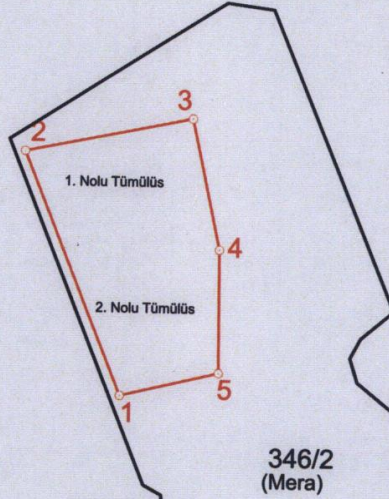
— Parsel Sınırı

— I. derece arkeolojik sit alanı sınırı



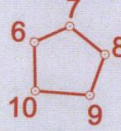
Koruma Bölge Kurulu Müdürü

Kayseri Kültür Varlıklarının  
Koruma Bölge Kurulunun  
27.03.2011 Gün ve 7535 Sayılı  
kararı ile,



346/2  
(Mera)

3. Nolu Tümülüs



3 derece itrf-96 koordinatlar

Nokta No	Y	X
1	413909.664	4328046.342
2	413872.207	4328138.758
3	413935.918	4328152.061
4	413946.795	4328102.263
5	413947.215	4328055.383
6	414014.713	4327957.795
7	414028.049	4327964.041
8	414041.555	4327953.574
9	414036.153	4327937.874
10	414015.388	4327939.225

6 derece ED-50 koordinatlar

Nokta No	Y	X
1	673458.271	4327940.490
2	673417.789	4328031.609
3	673481.020	4328047.006
4	673493.532	4327997.600
5	673495.499	4327950.764
6	673566.174	4327855.468
7	673579.296	4327862.151
8	673593.138	4327852.136
9	673588.258	4327836.268
10	673567.462	4327836.933

Not: Sit Alanı, 346 Ada 2 parselin bir kısmında kalmaktadır.

Sit Alanı sınırı, 3 derece itrf-96 koordinat sistemine göre hazırlanmıştır.