




ASLI GIBİDİR
Taner BAKIADIR
Koruma Bölge Kurul Başkanı



AVRUPA KONSEYİ	DOĞAL VE KÜLTÜREL VARLIKLARI KORUMA ENVANTERİ	D.K.V.K.E.	S İ T	ENVANTER NO		
T Ü R K İ Y E	KÜLTÜR VARLIKLARI VE MÜZELER GENEL MÜDÜRLÜĞÜ			HARİTA NO		
İLİ: ÇANAKKALE	İLÇESİ: MERKEZ	MAHALLE - KÖY VEYA MEVKİİ: GÖKÇALI KÖYÜ		PAFTA	ADA	PARSEL
ADI: AVTEPE MEVKİİ TÜMÜLÜSÜ						

GENEL TANIM: Çanakkale İli, Merkez İlçe, Gökçalı Köyü, Avtepe Mevkiinde yer alan tümülüs, köy yerleşiminin 1 km güney doğusunda Devletin hüküm ve tasarrufu altında tescil harici alanda yer almaktadır. Yakın çevresinde tarım arazileri bulunmakla birlikte tarım arazilerinin etrafı ormanlıdır. Tarım arazileri ortasında üzerinde ağaçlar bulunan bir tepedir. Bugünkü yüksekliği ortalama 4-5 metre civarlarında olan tümülüsün çapı 35-40 metre civarındadır. Etrafında kesme taşlar ile seramik parçaları mevcuttur.

ŞİMDİKİ TEHLİKELER: Kaçak kazılar ve tarım yapılması sonucunda tahrip edilmesi.

ŞİMDİKİ DURUM: Herhangi bir amaçla kullanılmamaktadır.

SİT POTANSİYELİ: I. Derece Arkeolojik Sit.

KORUMA DERECESESİ: I. Derece Arkeolojik Sit

ŞİMDİKİ KORUMA: Herhangi bir koruma bulunmamaktadır.

HAZIRLAYANLAR

Handan ÖZALPAY Arkeolog

Hakan BAŞYEĞİT Uzman

KONTROL EDEN:

E. Çağman ESİRGEMEZ
Koruma Bölge Kurulu Müdürü

YAYIN DİZİSİ:

KORUMA KURULU KARARLARI

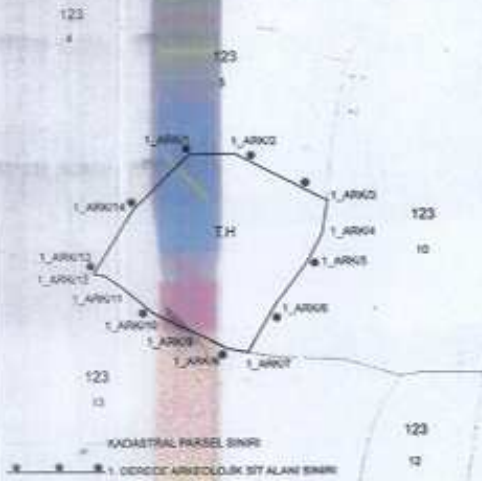
Ç.K.V.K.B.K.'nın 29.08.2023 Tarih ve 9206 Sayılı Kararı.

KORUMA KURULU ONAYI

GÖZLEMLER:

Harita ve Fotoğraflar:

2000



Çanakkale KVKBK'nun 29.08.2023
Gün ve 9206 Sayılı karar
ekidir.



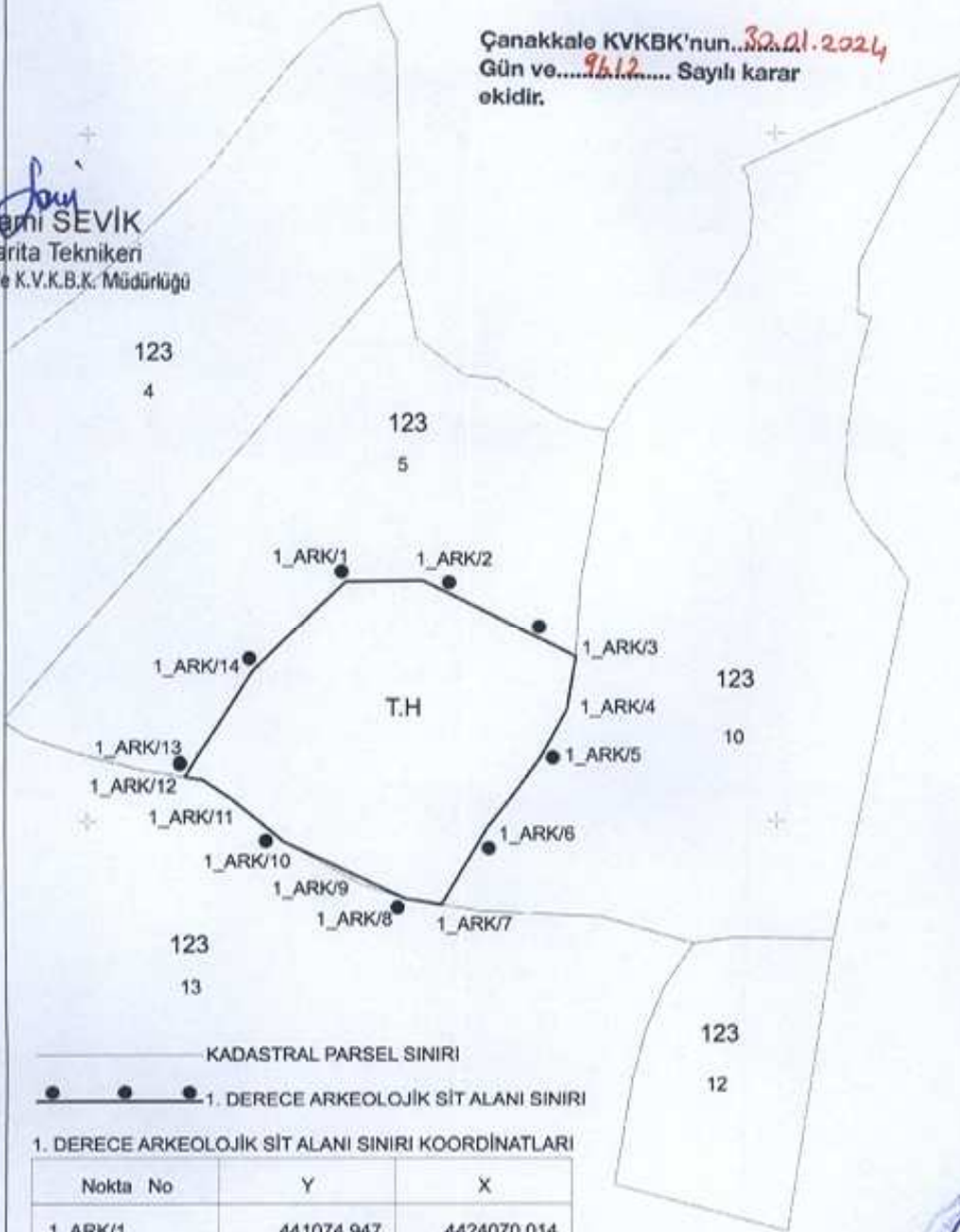
ÇANAKKALE İLİ, MERKEZ İLÇESİ, GÖKÇALI KÖYÜ, AVTEPE MEVKİLİ, TAPU HARİCİ ALANDA KALAN

TÜMÜLÜSE AİT 1. DERECE ARKEOLOJİK SİT ALANI HARİTASI

Çanakkale KVKBK'nun...*32.01.2024*
Gün ve...*9612*... Sayılı karar
ekidir.



Sami
Sami SEVİK
Harita Teknikeri
Çanakkale K.V.K.B.K. Müdürlüğü



1. DERECE ARKEOLOJİK SİT ALANI SINIRI KOORDİNATLARI

Nokta No	Y	X
1_ARK/1	441074.947	4424070.014
1_ARK/2	441097.265	4424070.267
1_ARK/3	441141.698	4424047.606
1_ARK/4	441139.027	4424032.249
1_ARK/5	441131.387	4424018.242
1_ARK/6	441115.683	4423997.869
1_ARK/7	441102.531	4423975.470
1_ARK/8	441092.079	4423977.236
1_ARK/9	441079.298	4423981.525
1_ARK/10	441056.874	4423994.163
1_ARK/11	441041.384	4424006.888
1_ARK/12	441033.431	4424012.174
1_ARK/13	441028.215	4424013.014
1_ARK/14	441047.813	4424043.636

ITRF96_3DERECE





T.C.

KÜLTÜR VE TURİZM BAKANLIĞI

ÇANAKKALE KÜLTÜR VARLIKLARINI KORUMA BÖLGE KURULU

K A R A R

Toplantı Tarihi ve No: 30.01.2024 / 415

Karar Tarihi ve No : 30.01.2024 / 9612

17.00.2739

Toplantı Yeri

ÇANAKKALE

Çanakkale İli, Merkez İlçe, Gökçalı Köyü, AYTEPE Mevkiinde, Devletin Hüküm ve Tasarrufu Altında bulunan, orman sayılan alanlardan olan tescil harici alanda tespit edilen ve Çanakkale Kültür Varlıklarını Koruma Bölge Kurulu'nun 29.08.2023 tarih ve 9206 sayılı kararı ile 2863 sayılı Yasanın 6. Maddesi kapsamında tescil kriterleri taşıdığı anlaşıldığından tesciline yönelik tespit işlemlerinin başlatılmasına karar verilen, 2863 sayılı Yasanın 7. Maddesi gereği ÇKVKBK Müdürüğü'nün 27.09.2023 tarih ve 4236095 sayılı yazısı ile ilgili ve faaliyetleri etkilenen kurum kuruluşların görüşü istenen ve ilgili kurumların görüşleri iletilen tımdışın, I. Derece Arkeolojik Sit olarak tescil edilmesine yönelik hazırlanarak 23.01.2024 tarihinde ve 2504805 sayılı ile kayda giren Çanakkale Kültür Varlıklarını Koruma Bölge Kurulu Müdürüğü uzmanlarınca hazırlanan rapor okundu, ekleri konu dosyası incelendi, yapılan görüşmeler sonucunda;

Çanakkale İli, Merkez İlçe, Gökçalı Köyü, AYTEPE Mevkiinde, Devletin Hüküm ve Tasarrufu Altında bulunan tescil harici alandaki tımdışın 2863 sayılı Yasa'nın 6. Maddesinde belirtilen özellikleri taşıdığı tespit edildiğinden I. Derece Arkeolojik Sit Alanı olarak tesciline, sit sınırlarını gösteren karar eki 1/2000 ölçekli koordinatlı harita ve tescil fişinin uygun olduğuna, geçiş dönemi koruma esasları ve uygulama şartlarının hazırlanarak Kurulumuza iletilmesine karar verildi.

ASLI GİBİDİR