

T.C.
KÜLTÜR ve TURİZM BAKANLIĞI
KÜTAHYA KÜLTÜR VARLIKLARINI KORUMA BÖLGE KURULU
KARAR

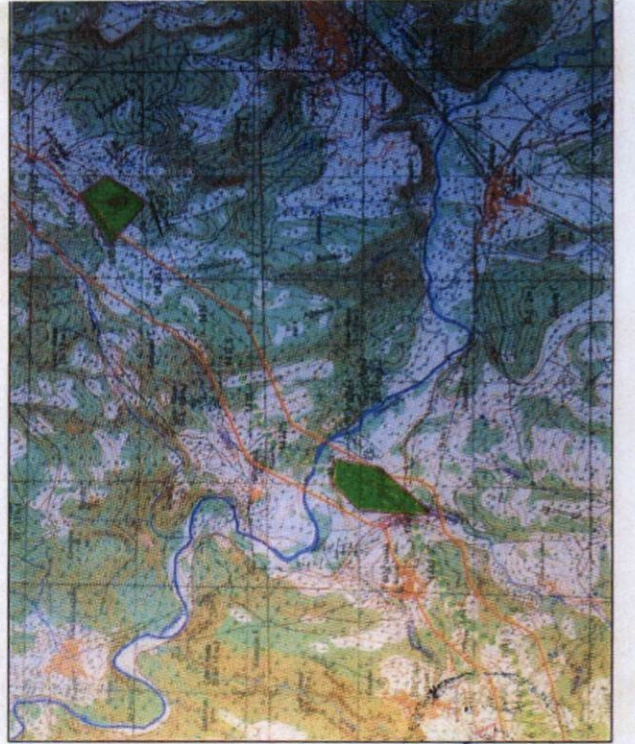
Toplantı Tarihi ve No : 21.06.2014-88
Karar Tarihi ve No : 21.06.2014-1831

43.02/61
Toplantı Yeri
KÜTAHYA

Kütahya İli, Domaniç İlçesi, Saruhanlar Köyünde yer alan Kale Sırtı Yerleşiminin tescil edilmesi istemine ilişkin; Kütahya Kültür Varlıklarını Koruma Bölge Kurulu Müdürlüğü ve Kütahya Müze Müdürlüğü uzmanlarınca hazırlanan ve Kütahya Kültür Varlıklarını Koruma Bölge Kurulu Müdürlüğü evrakına 11.09.2013 tarih ve 2824 sayı ile kayıtlı rapor, Kütahya Valiliği İl Kültür ve Turizm Müdürlüğü'nün 06.09.2013 tarih ve 70728218.168.01-2946 sayılı, 10.10.2013 tarih ve 70728218.903.02-3374 sayılı yazıları ve ekleri, Kütahya Kültür Varlıklarını Koruma Bölge Kurulunun 13.09.2013 tarih ve 1290 sayılı kararı, alana ilişkin kurum görüşlerinin istendiği Kütahya Kültür Varlıklarını Koruma Bölge Kurulu Müdürlüğü'nün 23.09.2013 tarih ve 1438 sayılı yazısı; bu yazı gereği kurum görüşlerinin iletildiği; İlbank A.Ş'nin 03.10.2013 tarih ve 31318 sayılı yazısı, Kültür ve Turizm Bakanlığı Yatırım ve İşletmeler Genel Müdürlüğü'nün 03.10.2013 tarih ve 192009 sayılı yazısı, Kütahya İl Çevre ve Şehircilik Müdürlüğü'nün 04.10.2013 tarih ve 05933 sayılı yazısı, Maden İşleri Genel Müdürlüğü'nün 07.10.2013 tarih ve 60115 sayılı yazısı, Orman ve Su İşleri Bakanlığı V. Şube Müdürlüğü'nün 10.10.2013 tarih ve 191819 sayılı yazısı, Kütahya Orman Bölge Müdürlüğü'nün 02.01.2014 tarih ve 674727 sayılı yazısı, Kütahya Kültür Varlıklarını Koruma Bölge Kurulu Müdürlüğü'nün 30.04.2014 tarih ve 764 sayılı yazısı, Kütahya Kadastro Müdürlüğü'nün 22.05.2014 tarih ve 91618877-160.99(Tavşanlı)-1109 sayılı yazısı ile Kütahya Kültür Varlıklarını Koruma Bölge Kurulu Müdürlüğü uzmanlarınca hazırlanan Müdürlük evrakına 16.06.2014 tarih ve 1926 sayı ile kayıtlı rapor okundu, ekleri ve işlem dosyası incelendi, yapılan görüşmeler sonucunda;

Kütahya İli, Domaniç İlçesi, Saruhanlar Köyünde yer alan Kale Sırtı Yerleşiminin 2863 sayılı Kanun kapsamında I. (Birinci) Derece Arkeolojik Sit olarak tescil edilmesine; sit sınırlarını gösteren 1/25000 ölçekli harita ile kadastral haritanın ve şerh konulacak parseller listesinin onaylanmasına; I. (Birinci) Derece arkeolojik sit sınırları içinde Kültür ve Tabiat Varlıklarını Koruma Yüksek Kurulu'nun "Arkeolojik Sitler, Koruma ve Kullanma Koşulları" başlıklı, 05.11.1999 tarih ve 658 sayılı ilke kararı koşullarının geçerli olduğuna, karar verildi.

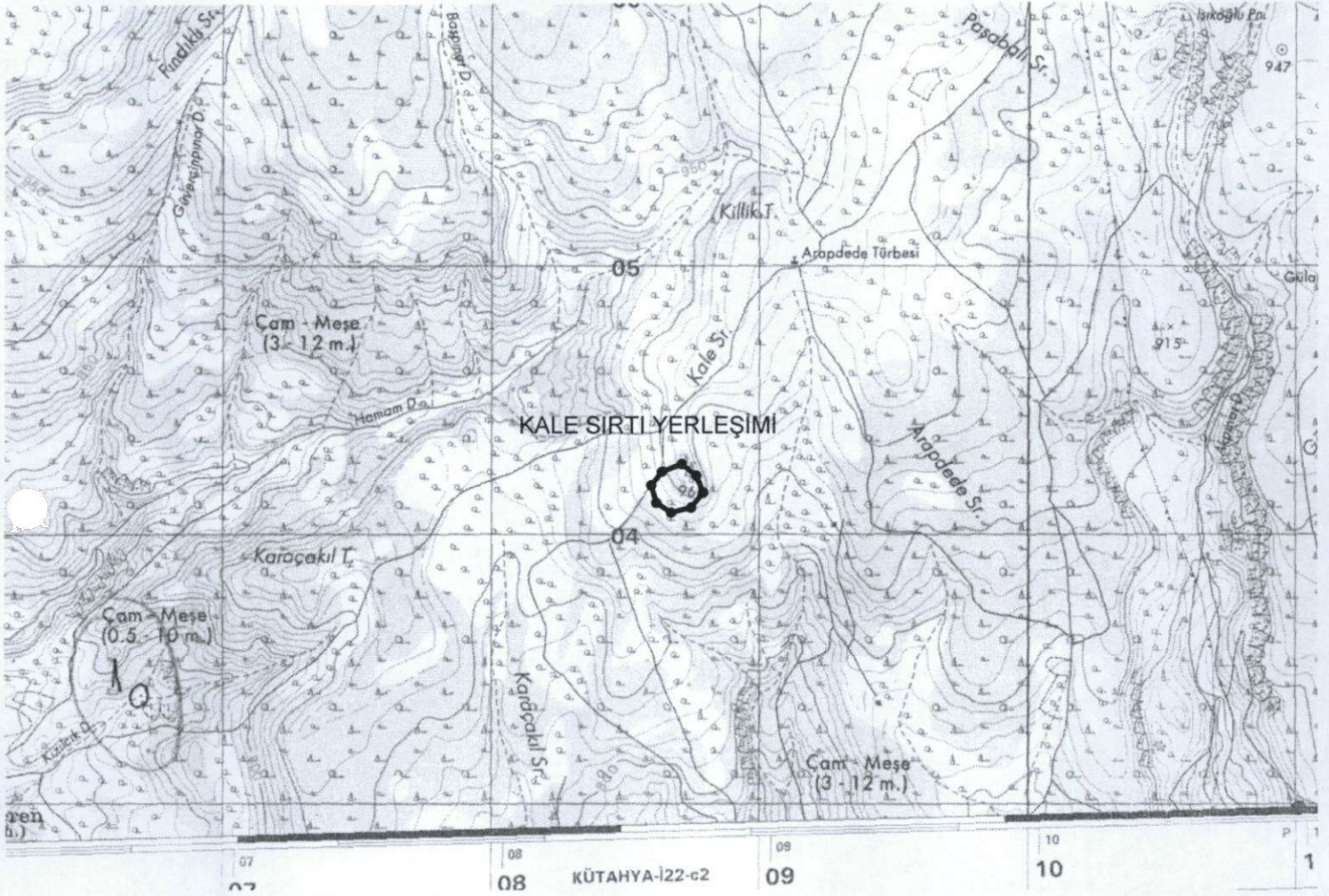
AVRUPA KONSEYİ	DOĞAL VE KÜLTÜREL VARLIKLARI KORUMA ENVANTERİ	D.K.V.K.E	SİT	ENVANTER NO :
TÜRKİYE	KÜLTÜR VARLIKLARI VE MÜZELER GENEL MÜDÜRLÜĞÜ			HARİTA NO :
İLİ : Kütahya	İLÇESİ : Domaniç	MAHALLE, KÖY MEVKİİ : Saruhanlar Köyü, Kale Sırtı	VEYA KADASTRO PARSEL : -	PAFTA : - ADA : -
ADI : Geç Antik Çağ Yerleşimi				
GENEL TANIM : Saruhanlar Köyü sınırları içerisinde yer alan, Kale Sırtı Mevkii olarak adlandırılan yerde Geç Antik Çağ yerleşimi olması muhtemeldir. Burada yapılan incelemede, tepenin doruğunda düz bir tarla olup, bu tarla üzerinde de küçük bir tepelik yer almaktadır. Bu küçük tepe, kaçak kazılarla tümültsü veya benzeri bir kültür varlığı zannedilerek, tahrip edilmiştir. Bu tepeliğin yer aldığı tarla üzerinde ise Geç Antik Çağ'a ait yoğun bir çatı kiremidi ve seramik parçaları tespit edilmiştir. Olasılıkla, Roma veya Erken Doğu Roma (Bizans) Dönemi'ne ait bir yerleşimdir.				
ŞİMDİKİ TEHLİKELER : Tarım faaliyetleri ve kaçak kazılarla tahrip olma ihtimali vardır.				
ŞİMDİKİ DURUM : Tepe düzleminde yer alan tarlada tarım faaliyetleri gerçekleştirilmektedir.				
SİT POTANSİYELİ : I.Derece Arkeolojik Sit Alanı			KORUMA DERECESİ :	
ŞİMDİKİ KORUMA : Herhangi bir koruma mevcut değildir.			HAZIRLAYANLAR : 04/09/2013 Canan OKAL - Arkeolog Serdar ÜNAN - Uzman/Arkeolog	
ÖNERİLEN KORUMA : Tescil edilerek koruma altına alınması.			KONTROL EDEN : 04/09/2013 Metin TÜRKÜZÜN Müze Müdürü	
YAYIN DİZİNİ :			REVİZYON :	
GÖZLEMLER :			G.M.E.E.A.Y.K. ONAYI : 04/09/2013	



04/09/2013

KÜTAHYA İLİ, DOMANIÇ İLÇESİ, SARUHANLAR KÖYÜ
KALE SIRTI YERLEŞİMİ
I. DERECE ARKEOLOJİK SİT

K
1/25000



UTM 3 derecelik dilime esas Avrupa 1950 (ED-50)
datumu koordinat değerleri

Pafta Adı: I22-b3

NoktaNo	Y	X
17	451702.757	4403340.026
18	451755.278	4403295.246
19	451779.151	4403231.418
20	451732.306	4403176.962
21	451656.720	4403160.486
22	451602.996	4403199.303
23	451586.185	4403264.896
24	451627.867	4403314.533

T.C
KÜLTÜR VE TURİZM BAKANLIĞI
Kütahya Kültür Varlıklarını
Koruma Bölge Kurulu Müdürlüğü
KÜTAHYA
KÜLTÜR VARLIKLARINI KORUMA
BÖLGE KURULU MÜDÜRLÜĞÜ
21/06/2014 TARİH VE 1831
SAYILI KARAR EKİDİR

NoktaNo	Y	X
17	708711.000	4404266.000
18	708765.000	4404223.000
19	708791.000	4404160.000
20	708746.000	4404104.000
21	708671.000	4404085.000
22	708616.000	4404122.000
23	708597.000	4404187.000
24	708637.000	4404238.000

UTM 6 derecelik dilime esas Avrupa 1950 (ED-50)
datumu koordinat değerleri

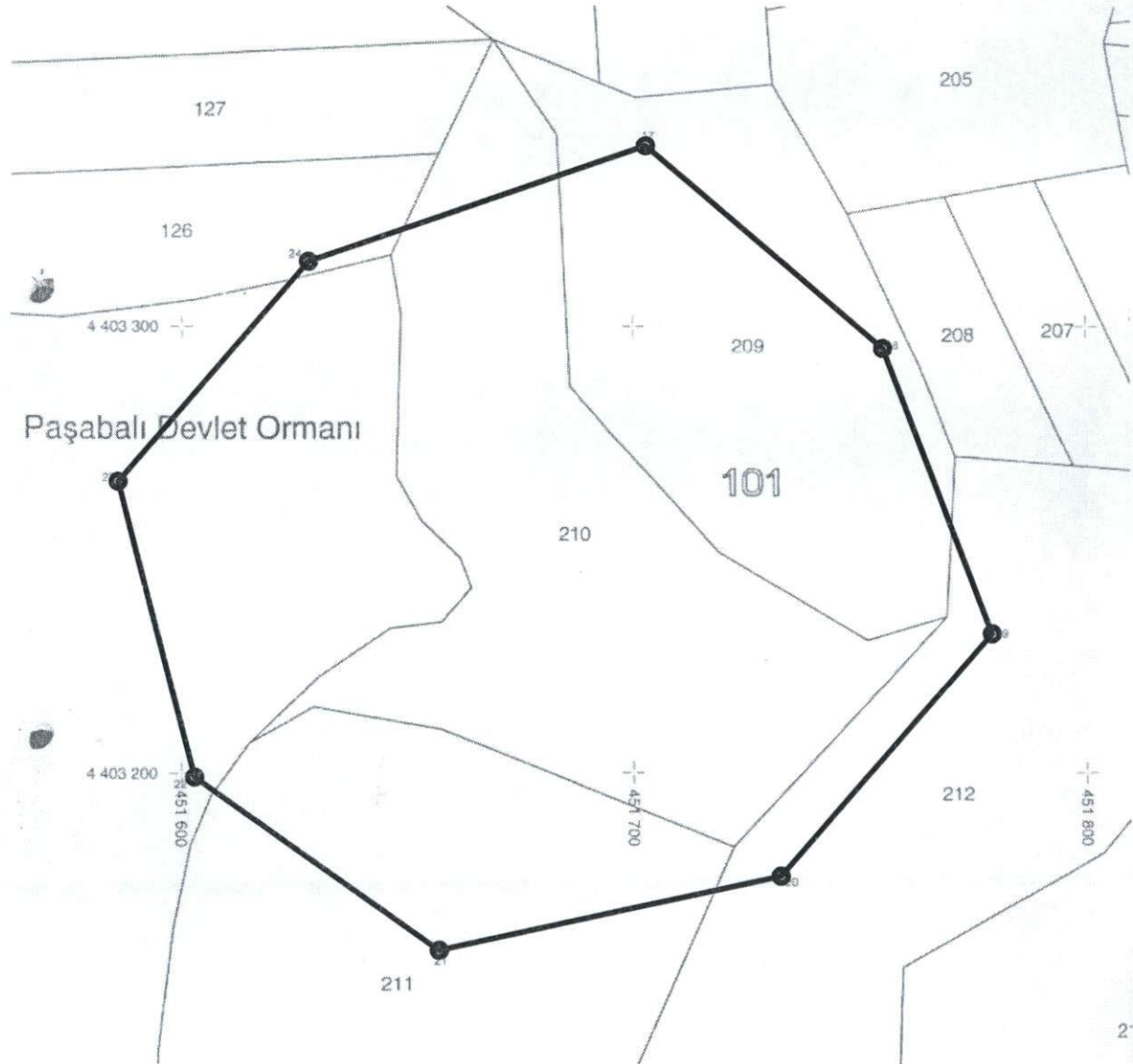
M. A. KARAKAYA
Harita Mühendisi

ASLI GİBİDİR
Filiz GÜRBOĞA
Müdür V.

KÜTAHYA İLİ, DOMANIÇ İLÇESİ, SARUHANLAR KÖYÜ
KALE SIRTİ YERLEŞİMİ
I. DERECE ARKEOLOJİK SİT



İli : Kütahya
İlçesi : Domaniç
Köy/Mah. : Saruhanlar
 : ED-50



UTM 3 derecelik dilime esas Avrupa 1950 (ED-50)
datumu koordinat değerleri

NoktaNo	Y	X
17	451702.757	4403340.026
18	451755.278	4403295.246
19	451779.151	4403231.418
20	451732.306	4403176.962
21	451656.720	4403160.486
22	451602.996	4403199.303
23	451586.185	4403264.896
24	451627.867	4403314.533

NoktaNo	Y	X
17	708711.000	4404266.000
18	708765.000	4404223.000
19	708791.000	4404160.000
20	708746.000	4404104.000
21	708671.000	4404085.000
22	708616.000	4404122.000
23	708597.000	4404187.000
24	708637.000	4404238.000

UTM 6 derecelik dilime esas Avrupa 1950 (ED-50)
datumu koordinat değerleri

T.C
KÜLTÜR VE TURİZM BAKANLIĞI
Kütahya Kültür Varlıklarını
Koruma Bölge Kurulu Müdürlüğü

KÜTAHYA
KÜLTÜR VARLIKLARINI KORUMA
BÖLGE KURULU MÜDÜRLÜĞÜ
21/06/2014 TARİH VE 1831
SAYILI KARAR EKİDİR

M. A. KARAKAYA
Harita Mühendisi



Filiz GÜRBOĞA
Müdür V.

**KÜTAHYA KÜLTÜR VARLIKLARINI KORUMA BÖLGE KURULU'NUN 21/06/2014
TARİH VE 1831 SAYILI KARARI İLE TESCİLLENEN I.(BİRİNCİ) DERECE
ARKEOLOJİK SİT İÇERİSİNDE KALAN PARSELLERİN LİSTESİ**

SIRA NO	İLİ	İLÇESİ	KÖYÜ	PAFTA	ADA	PARSEL	PARSELİN ŞERHİ
1	Kütahya	Domaniç	SARUHANLAR	-	101	126	Bir Kısmı
2	Kütahya	Domaniç	SARUHANLAR	-	101	127	Bir Kısmı
3	Kütahya	Domaniç	SARUHANLAR	-	101	209	Büyük Bir Kısmı
4	Kütahya	Domaniç	SARUHANLAR	-	101	210	Büyük Bir Kısmı
5	Kütahya	Domaniç	SARUHANLAR	-	101	211	Bir Kısmı
6	Kütahya	Domaniç	SARUHANLAR	-	101	212	Bir Kısmı

T.C.
KÜLTÜR VE TURİZM BAKANLIĞI
Kütahya Kültür Varlıklarını
Koruma Bölge Kurulu Müdürlüğü

KÜTAHYA
KÜLTÜR VARLIKLARINI KORUMA
BÖLGE KURULU MÜDÜRLÜĞÜ
21/06/2014 TARİH VE 1831
SAYILI KARAR EKİDİR

Gün
M. A. KARAKAYA
Harita Mühendisi



Filiz GÜRBOĞA
Müdür V.

T.C.
KÜLTÜR ve TURİZM BAKANLIĞI
KÜTAHYA KÜLTÜR VARLIKLARINI KORUMA BÖLGE KURULU
KARAR

Toplantı Tarihi ve No : 21.06.2014-88
Karar Tarihi ve No : 21.06.2014-1831

43.02/61
Toplantı Yeri
KÜTAHYA

Kütahya İli, Domaniç İlçesi, Saruhanlar Köyünde yer alan Kale Sırtı Yerleşiminin tescil edilmesi istemine ilişkin; Kütahya Kültür Varlıklarını Koruma Bölge Kurulu Müdürlüğü ve Kütahya Müze Müdürlüğü uzmanlarınca hazırlanan ve Kütahya Kültür Varlıklarını Koruma Bölge Kurulu Müdürlüğü evrakına 11.09.2013 tarih ve 2824 sayı ile kayıtlı rapor, Kütahya Valiliği İl Kültür ve Turizm Müdürlüğü'nün 06.09.2013 tarih ve 70728218.168.01-2946 sayılı, 10.10.2013 tarih ve 70728218.903.02-3374 sayılı yazıları ve ekleri, Kütahya Kültür Varlıklarını Koruma Bölge Kurulunun 13.09.2013 tarih ve 1290 sayılı kararı, alana ilişkin kurum görüşlerinin istendiği Kütahya Kültür Varlıklarını Koruma Bölge Kurulu Müdürlüğü'nün 23.09.2013 tarih ve 1438 sayılı yazısı; bu yazı gereği kurum görüşlerinin iletiliği; İlbak A.Ş'nin 03.10.2013 tarih ve 31318 sayılı yazısı, Kültür ve Turizm Bakanlığı Yatırım ve İşletmeler Genel Müdürlüğü'nün 03.10.2013 tarih ve 192009 sayılı yazısı, Kütahya İl Çevre ve Şehircilik Müdürlüğü'nün 04.10.2013 tarih ve 05933 sayılı yazısı, Maden İşleri Genel Müdürlüğü'nün 07.10.2013 tarih ve 60115 sayılı yazısı, Orman ve Su İşleri Bakanlığı V. Şube Müdürlüğü'nün 10.10.2013 tarih ve 191819 sayılı yazısı, Kütahya Orman Bölge Müdürlüğü'nün 02.01.2014 tarih ve 674727 sayılı yazısı, Kütahya Kültür Varlıklarını Koruma Bölge Kurulu Müdürlüğü'nün 30.04.2014 tarih ve 764 sayılı yazısı, Kütahya Kadastro Müdürlüğü'nün 22.05.2014 tarih ve 91618877-160.99(Tavşanlı)-1109 sayılı yazısı ile Kütahya Kültür Varlıklarını Koruma Bölge Kurulu Müdürlüğü uzmanlarınca hazırlanan Müdürlük evrakına 16.06.2014 tarih ve 1926 sayı ile kayıtlı rapor okundu, ekleri ve işlem dosyası incelendi, yapılan görüşmeler sonucunda;

Kütahya İli, Domaniç İlçesi, Saruhanlar Köyünde yer alan Kale Sırtı Yerleşiminin 2863 sayılı Kanun kapsamında I. (Birinci) Derece Arkeolojik Sit olarak tescil edilmesine; sit sınırlarını gösteren 1/25000 ölçekli harita ile kadastral haritanın ve şerh konulacak parseller listesinin onaylanmasına; I. (Birinci) Derece arkeolojik sit sınırları içinde Kültür ve Tabiat Varlıklarını Koruma Yüksek Kurulu'nun "Arkeolojik Sitler, Koruma ve Kullanma Koşulları" başlıklı, 05.11.1999 tarih ve 658 sayılı ilke kararı koşullarının geçerli olduğuna, karar verildi.