

**T.C.**  
**KÜLTÜR VE TURİZM BAKANLIĞI**  
**Konya Kültür Varlıklarını Koruma Bölge Kurulu**

**KARAR**

**Toplantı Yeri: KONYA**

**Toplantı Tarihi ve No : 30.05.2014 -99**

**Karar Tarihi ve No : 30.05.2014 -2055**

Konya İli, Ilgın İlçesi, Çavuşçugöl Mahallesi(nde termik santral yapılması planlanan alan ve yakın çevresinde tespit edilen taşınmaz kültür varlıklarından Çavuşçugöl Mahallesi'nde yer alan Adatepe Höyük ve Uzunpınar Sit Alanı, Gölyaka Mahallesi'nde bulunan Hareme Höyük ve Davların Tömbek Höyük, Yorazlar Mahallesi'nde bulunan Sarayada Tepe Höyüğün tesciline ilişkin, Kurulumuzun 23.05.2014 tarih, 2032 sayılı kararı gereği Kurulumuz üyesi Yrd.Doç.Dr.Mehmet TEKOC AK, Akşehir Müze Müdürü Ö.Faruk TÜR KAN tarafından hazırlanan 30.05.2014 tarih ve 1846 kayıt nolu komisyon raporu okundu, işlem dosyası incelendi, yapılan görüşmeler sonucunda;

Konya İli, Ilgın İlçesi, Çavuşçugöl Mahallesi'nde yer alan Adatepe Höyüğün I.Derece Arkeolojik Sit Alanı, Uzunpınar Eski Yerleşim Alanının I. ve III.Derece Arkeolojik Sit Alanı, Gölyaka Mahallesi'nde bulunan Hareme Höyüğün I.Derece Arkeolojik Sit Alanı, Davların Tömbek Höyüğün I. ve III.Derece Arkeolojik Sit Alanı ve Yorazlar Mahallesi Saraya Tepe Höyüğün I.Derece Arkeolojik Sit Alanı olarak tesciline, sit fişlerinin onaylanmasına, söz konusu alanlarda 3 yıl içerisinde Koruma Amaçlı İmar Planı yapılıncaya kadar ekte belirlenen Geçiş Dönemi Koruma Esasları ve Kullanma Şartlarının uygulanmasına, Uzunpınar Eski Yerleşim Alanında bulunduğu belirtilen kaçak kazı çukurlarının Müze Müdürlüğü uzmanları denetiminde kapatılmasına karar verildi.

**GEÇİŞ DÖNEMİ KORUMA ESASLARI VE KULLANMA ŞARTLARI**  
**I.DERECE ARKEOLOJİK SİT ALANI;**

1-Bu alanda, kesinlikle hiçbir yapılaşmaya izin verilmeyecektir. İmar planlarında aynen korunacak sit alanı olarak belirlenerek bilimsel amaçlı kazılar dışında hiçbir kazı yapılmayacaktır.

2-Resmî ve özel kuruluşlarca zorunlu durumlarda yapılacak altyapı uygulamaları, Müze Müdürlüğü ve varsa kazı başkanının görüşüyle Kurulumuzdan izin alınarak yapılabilecektir.

3-Yeni tarımsal alanlar açılmayacak, yalnızca sınırlı mevsimlik tarımsal faaliyetlere devam edilebilecektir.

4-Toprağın sürülmesine dayalı tarımsal faaliyetler yapılmayacak, ağaçlandırmaya gidilmeyecek, yalnızca mevcut ağaçlardan ürün alınabilecektir.

5-Taş, toprak, kum vb. alınmayacak, kireç, taş, tuğla, mermer, kum, maden vb. ocaklar açılmayacak, toprak, cüruf, çöp, sanayi atığı vb. malzeme dökülmeyecektir.

6-Taşınmaz kültür varlıklarının mahiyetine tesir etmeyecek şekilde Kurulumuzdan izin alınarak tevhit ve ifraz yapılabilecektir.

**III.DERECE ARKEOLOJİK SİT ALANI İÇİN;**

1-Her türlü altyapı uygulamaları için Kurulumuzdan izin alınacaktır.

2-Bu alanda Valilikçe inşaat izni verilmeden önce ilgili Müze Müdürlüğü uzmanları tarafından sondaj kazısı gerçekleştirilerek, sondaj kazı sonucuna ilişkin bilgi ve belgeler Müze Müdürlüğü'nce Koruma Bölge Kurulu'na iletilip, Kurulumuzdan izin alınmasından sonra uygulamaya geçilecektir.

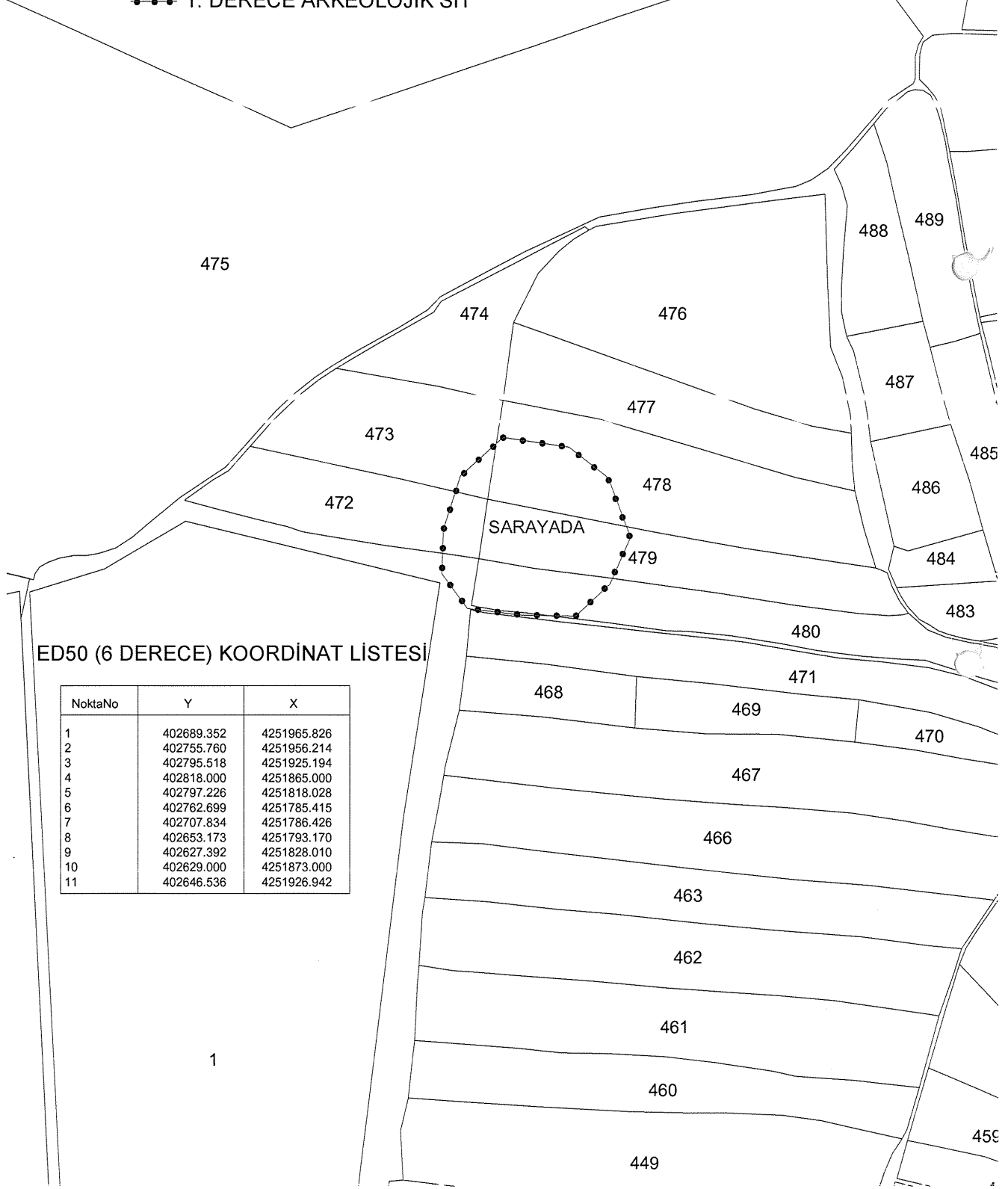
3-Taşınmaz kültür varlıklarının mahiyetine tesir etmeyecek şekilde Kurulumuzdan izin alınarak tevhit ve ifraz yapılabilecektir.

4-Bu alanlardan taş, toprak, kum vb. alınmayacak, kireç, taş, tuğla, mermer, kum, maden vb. ocakları açılmayacak, toprak, cüruf, çöp, sanayi atığı ve benzeri malzeme dökülmeyecektir.

5-Bu alanda 5226 sayılı yasa ile değişik 2863 sayılı Kültür Varlıklarını Koruma Kanununun 17.maddesi geçerli olacaktır.

KONYA İLİ, ILGIN İLÇESİ,  
YORAZLAR MAH.  
SARAYADA TEPE HÖYÜĞÜ  
••• 1. DERECE ARKEOLOJİK SİT

K  
ÖLÇEK=1/5000



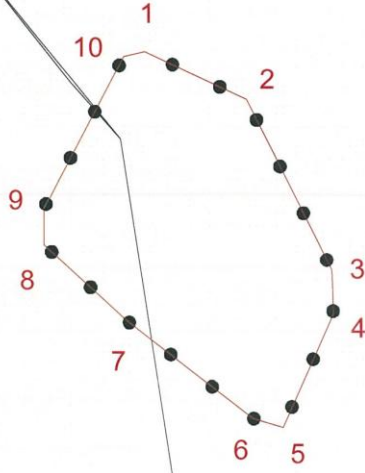
KONYA İLİ, ILGIN İLÇESİ,  
ÇAVUŞCUGÖL BELDESİ,  
ADATEPE HÖYÜĞÜ

●●●●●● 1. DERECE ARKEOLOJİK SİT

K  
↑  
ÖLÇEK=1/5000

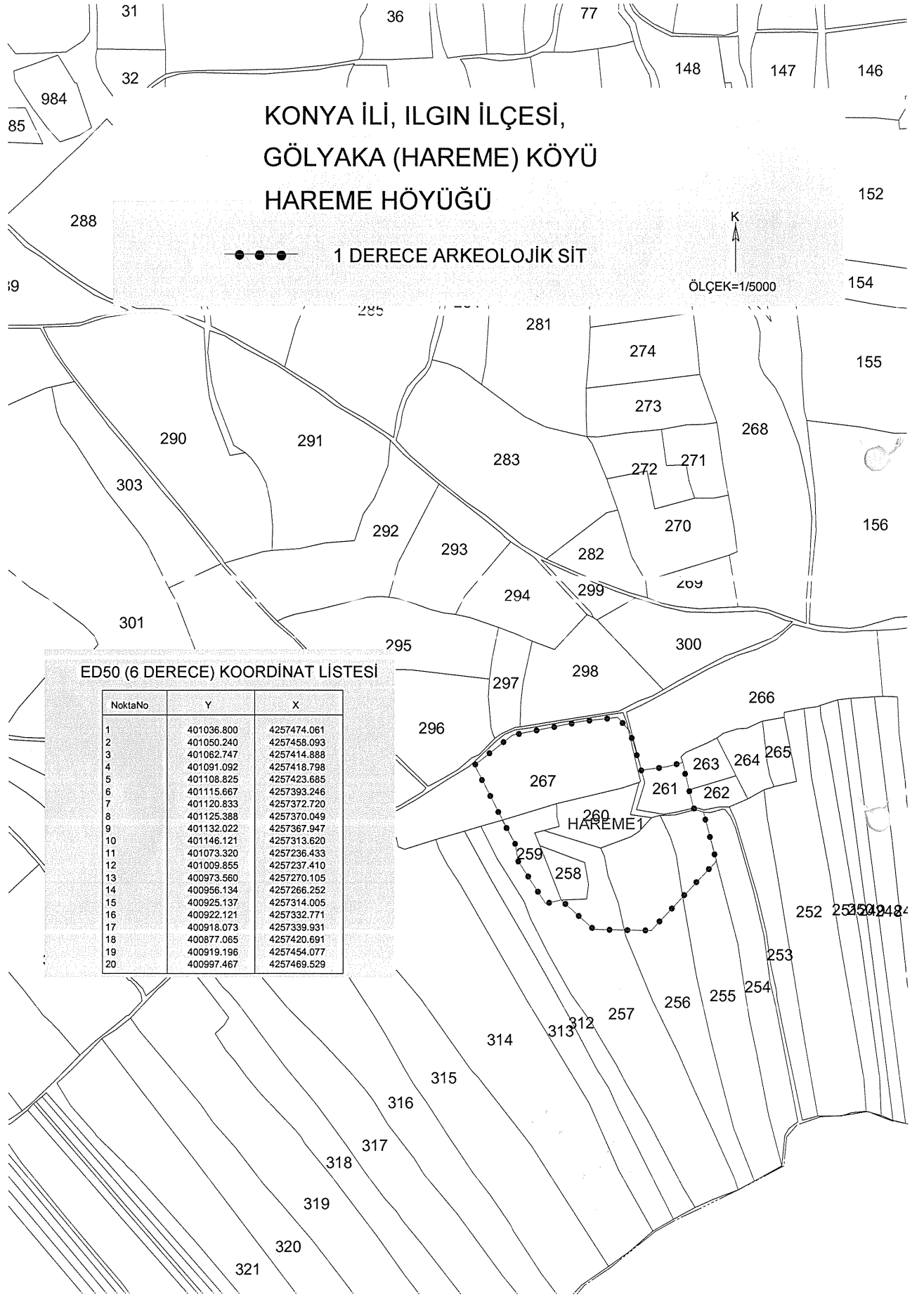
GDL SAHASI

3893



ED50 (6 DERECE) KOORDİNAT LİSTESİ

NoktaNo	Y	X
1	400475.060	4253248.322
2	400552.430	4253211.946
3	400617.675	4253080.879
4	400618.830	4253047.390
5	400580.266	4252960.763
6	400557.526	4252967.492
7	400461.664	4253041.688
8	400397.809	4253100.554
9	400397.809	4253127.492
10	400458.893	4253244.280



**KÜLTÜR VE TURİZM BAKANLIĞI,  
KÜLTÜR VARLIKLARI VE MÜZELER GENEL MÜDÜRLÜĞÜ**

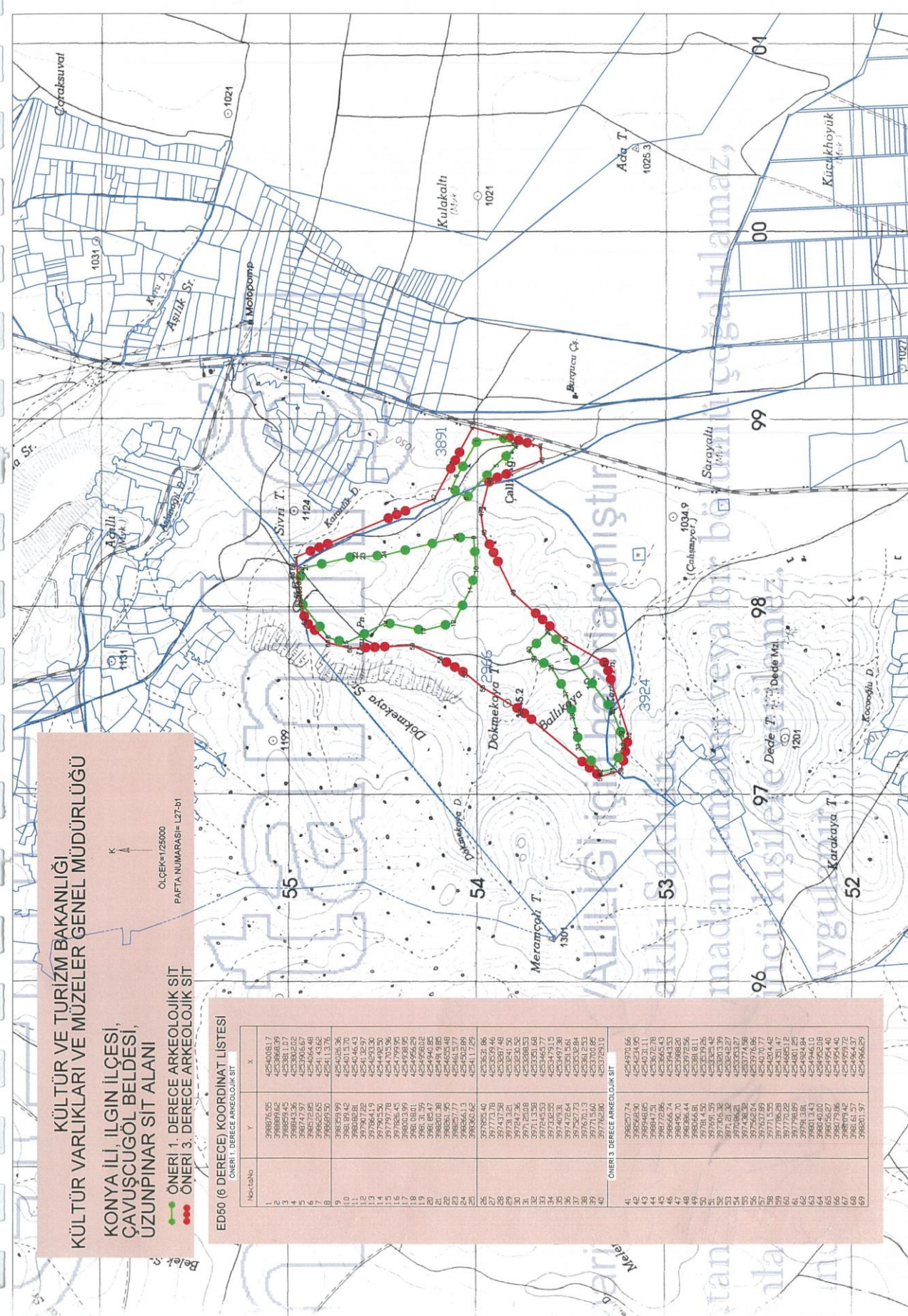
**KONYA İLİ, İLGIN İLÇESİ,  
ÇAVUŞÇUGÖL BELDESİ,  
UZUNPINAR SİT ALANI**

ÖLÇEK=1:25000  
PAFTA NUMARASI= L27-B1

ÖNERİ 1. DERECE ARKEOLOJİK SİT  
ÖNERİ 3. DERECE ARKEOLOJİK SİT

**ED50 (6 DERECE) KOORDİNAT LİSTESİ**

No	Y	X
1	398076,55	42540081,7
2	3988891,62	42539663,39
3	3989043,36	42539800,02
4	3987747,97	42539005,67
5	3986722,85	4254044,48
6	3986699,50	4254113,76
7	3986599,99	4254026,36
8	398189,42	4254013,70
9	398082,81	4254046,43
10	3977864,15	4254253,30
11	3979053,50	4254492,50
12	397727,75	4254209,96
13	398003,99	4254938,95
14	398106,41	4254956,29
15	398200,38	4254919,85
16	398261,13	4254938,99
17	398360,62	4254117,29
18	397773,78	4253594,46
19	397731,91	4253611,96
20	397247,36	4253323,52
21	397128,08	4253388,33
22	397245,53	4253463,79
23	397332,55	42534791,5
24	397409,31	42534973,58
25	397527,73	4253528,84
26	397670,13	4253612,53
27	397713,60	4253700,85
28	397731,91	4253763,11
29	398257,74	4254970,66
30	398948,85	4254011,70
31	398847,51	4253672,78
32	398772,85	4253665,43
33	398450,70	4253988,20
34	398386,44	4253972,56
35	398066,81	4253818,11
36	397699,59	4253324,42
37	397365,32	4253031,39
38	397034,26	4252765,27
39	397438,32	4253774,58
40	397562,74	4253976,85
41	397715,25	4254004,42
42	397786,28	4254321,47
43	397770,22	4254663,12
44	397913,81	4254934,84
45	398013,43	4254946,10
46	398140,00	4254952,08
47	398199,42	4254954,40
48	398161,57	4254959,72
49	398211,19	4254966,57



Handwritten signature and date: 10/10/2023

KÜLTÜR VE TURİZM BAKANLIĞI  
KÜLTÜR VARLIKLARI VE MÜZELER GENEL MÜDÜRLÜĞÜ  
KONYA İLİ, ILGIN İLÇESİ,  
GÖLYAKA (HAREME) KÖYÜ,  
DAVLARIN TÖMBEK HÖYÜĞÜ

—●— ÖNERİ 1. DERECE ARKEOLOJİK SİT  
—●●— ÖNERİ 3. DERECE ARKEOLOJİK SİT

K  
ÖLÇEK=1/5000

ED50 (6 DERECE) KOORDİNAT LİSTESİ

ÖNERİ 1. DERECE ARKEOLOJİK SİT

NoktaNo	Y	X
1	397750.43	4255960.99
2	397754.34	4255947.13
3	397751.62	4255918.93
4	397726.67	4255903.18
5	397718.64	4255900.97
6	397685.63	4255896.96
7	397671.52	4255901.23
8	397663.10	4255909.91
9	397658.96	4255925.18
10	397659.99	4255939.30
11	397666.33	4255962.01
12	397682.11	4255964.40
13	397702.54	4255966.07
14	397717.97	4255966.07

ÖNERİ 3. DERECE ARKEOLOJİK SİT

NoktaNo	Y	X
15	397901.12	4256093.39
16	397906.47	4256052.19
17	397906.47	4255974.90
18	397898.39	4255960.25
19	397885.08	4255961.31
20	397870.55	4255960.70
21	397865.68	4255957.10
22	397865.13	4255949.54
23	397861.08	4255941.88
24	397860.34	4255926.92
25	397862.85	4255897.75
26	397860.14	4255861.03
27	397845.27	4255860.26
28	397847.00	4255758.81
29	397834.58	4255728.31
30	397776.52	4255648.43
31	397741.79	4255665.93
32	397692.82	4255690.42
33	397660.61	4255709.15
34	397629.06	4255732.16
35	397612.30	4255754.68
36	397601.95	4255771.77
37	397594.98	4255785.40
38	397562.35	4255872.09
39	397548.06	4255907.05
40	397536.70	4255936.65
41	397577.54	4255947.25
42	397620.77	4255955.05
43	397620.58	4255966.24
44	397612.57	4255995.69
45	397613.31	4256000.54
46	397657.10	4256009.98
47	397668.57	4256012.45
48	397666.08	4256043.06
49	397664.53	4256098.37
50	397685.51	4256086.98
51	397711.89	4256078.05
52	397723.98	4256076.39
53	397741.42	4256075.97
54	397749.42	4256077.18
55	397821.32	4256062.63
56	397863.17	4256067.76

