

T.C.
KÜLTÜR VE TURİZM BAKANLIĞI
MUĞLA KÜLTÜR VARLIKLARINI KORUMA BÖLGE KURULU
K A R A R

Toplantı Tarihi ve No : 08/08/2014-126
Karar tarihi ve No : 08/08/2014-2760

Toplantı Yeri
MUĞLA

Muğla İli, Bodrum İlçesi, Yalıçiftlik, Çiftlik Mahallesi, Alazeytin Küme Evleri Mevkii'nde, Bodrum-Yalıçiftlik Turizm Merkezi içinde, Mülga Yalı Belediyesince hazırlanan 1/5000 ve 1/1000 ölçekli Alazeytin Küme Evleri Nazım ve Uygulama İmar Planları kapsamında arkeolojik sit alanı veya anıt eser bulunup bulunmadığı hakkında görüş istenmesine ilişkin; Yalı Belediyesi'nin 09.06.2011 gün ve 2857 sayılı, 13.11.2013 gün ve 310-1755-8006 sayılı yazıları, Muğla Üniversitesi Karya Araştırma ve Uygulama Merkezi'nin 06.02.2012 tarih ve 3 sayılı yazısı, 08.07.2014 tarihli Müdürlük uzman raporu okundu, ekleri ve işlem dosyası incelendi, yapılan görüşmeler sonunda;

Muğla İli, Bodrum İlçesi, Yalıçiftlik, Çiftlik Mahallesi, Alazeytin Küme Evleri Mevkii'nde, Bodrum-Yalıçiftlik Turizm Merkezi içinde, Mülga Yalı Belediyesince hazırlanan 1/5000 ve 1/1000 ölçekli Alazeytin Küme Evleri Nazım ve Uygulama İmar Planlarının 2863 sayılı yasa kapsamında kültür varlıklarının tespitine ilişkin yapılan çalışma sonucunda;

1-N19D-21B-4C pafta, 150 ve 152 nolu parsellerdeki iki adet sarnıcın 2863 sayılı Kanun doğrultusunda korunması gerekli taşınmaz kültür varlığı olarak tescil edilmesine, koruma grubunun I. Grup yapı olarak belirlenmesine, çevresinde her yönden 25'er metre korunma alanı belirlenmesine ve söz konusu taşınmazların imar planlarına işlenmesine,

2-Plan hükümlerine "tescilli parseller ve korunma alanları içinde kalan taşınmazlarda her türlü inşai ve fiziki müdahale öncesi Muğla Kültür Varlıklarını Koruma Bölge Kurulu'ndan izin alınacaktır." ifadesinin eklenmesine,

3-Plan hükümlerine "Plan onama sınırları içindeki taşınmazlarda yapılacak uygulamalar sırasında kültür varlığına rastlanması halinde 2863 sayılı Kanununun 4.maddesi uyarınca en yakın ilgili birimlere haber verilmesi gerekmektedir." ifadesinin eklenmesine,

Yukarıda açıklanan düzeltmelerin yapılmasından sonra söz konusu planların Müdürlüğümüze iletilmesine karar verildi.

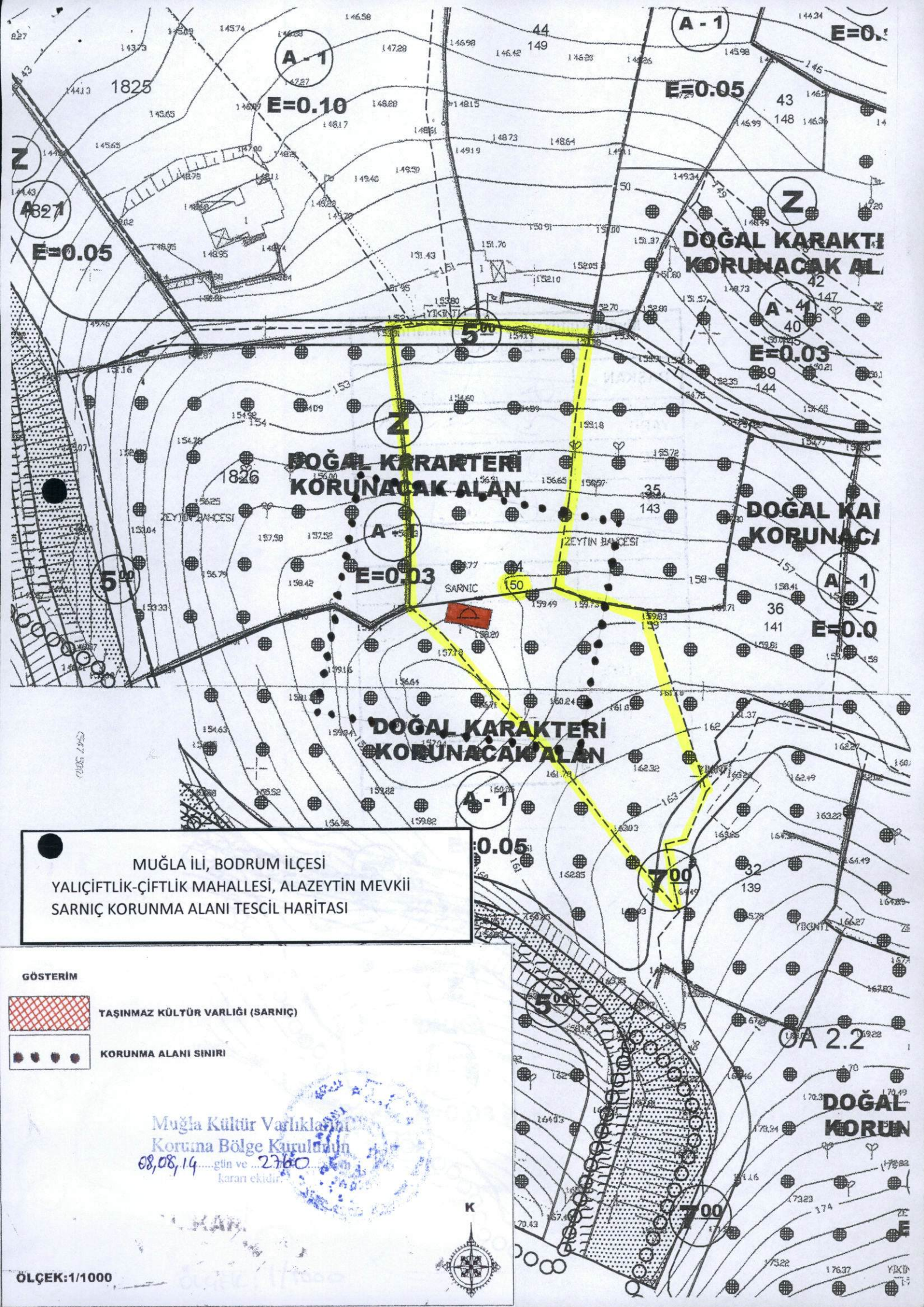
YALI BELDESİ, ALAZEYİN MEVKİİ,
TAPU KAYITLARININ HALİHAZİR
HARITALARA AKTARILMASI





Muğla Kültür Varlıklarını
Koruma Bölge Kurulunun
08, 8, 14 gün ve 2760
kararı ekidir.

150 parsel

ÖLÇEK : 1/4000



MUĞLA İLİ, BODRUM İLÇESİ
YALIÇIFTLIK-ÇİFTLİK MAHALLESİ, ALAZEYİN MEVKİİ
SARNIÇ KORUNMA ALANI TESCİL HARİTASI

- GÖSTERİM**
-  TAŞINMAZ KÜLTÜR VARLIĞI (SARNIÇ)
 -  KORUNMA ALANI SINIRI

Muğla Kültür Varlıklarını
Koruma Bölge Kurulunun
08.08.14...gün ve ...2760...
kararı ektir.

ÖLÇEK:1/1000



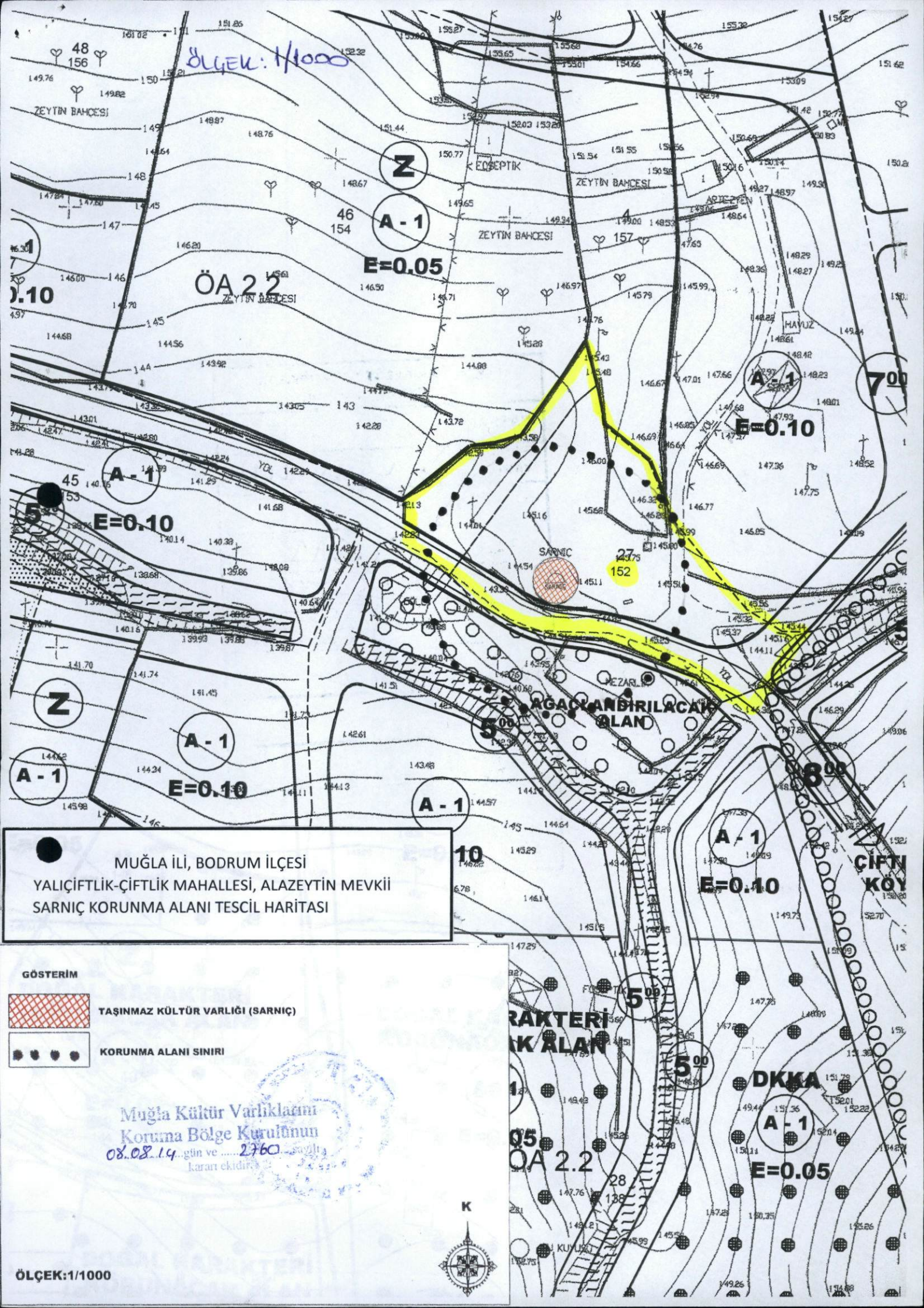
YALI BELDESİ, ALAZEYİN MEVKİİ,
TAPU KAYITLARININ HALİHAZIR
HARİTALARA AKTARILMASI



152 parsel.

Muğla Kültür Varlıklarını
Koruma Bölge Kurulunun
08.08.14 gün ve 28.60 sayılı
kararı ile.

ÖLÇEK: 1/4000



ÖLÇEK: 1/1000

48
156

ZEYTİN BAHÇESİ

46
154

ÖA 2.2

45
153

E=0.10

A-1

E=0.10

Z

A-1

E=0.10

A-1

E=0.10

A-1

E=0.10

A-1

E=0.05

ÖA 2.2

ÖLÇEK: 1/1000

MUGLA İLİ, BODRUM İLÇESİ
YALIÇIFTLIK-ÇIFTLIK MAHALLESİ, ALAZEYİN MEVKİİ
SARNIÇ KORUNMA ALANI TESCİL HARİTASI

GÖSTERİM

TAŞINMAZ KÜLTÜR VARLIĞI (SARNIÇ)

KORUNMA ALANI SINIRI

Muğla Kültür Varlıklarını
Koruma Bölge Kurulunun
08.08.14 gün ve 2760 sayılı
kararı ekinde

