

T.C.
KÜLTÜR ve TURİZM BAKANLIĞI
KÜTAHYA KÜLTÜR VARLIKLARINI KORUMA BÖLGE KURULU
KARAR


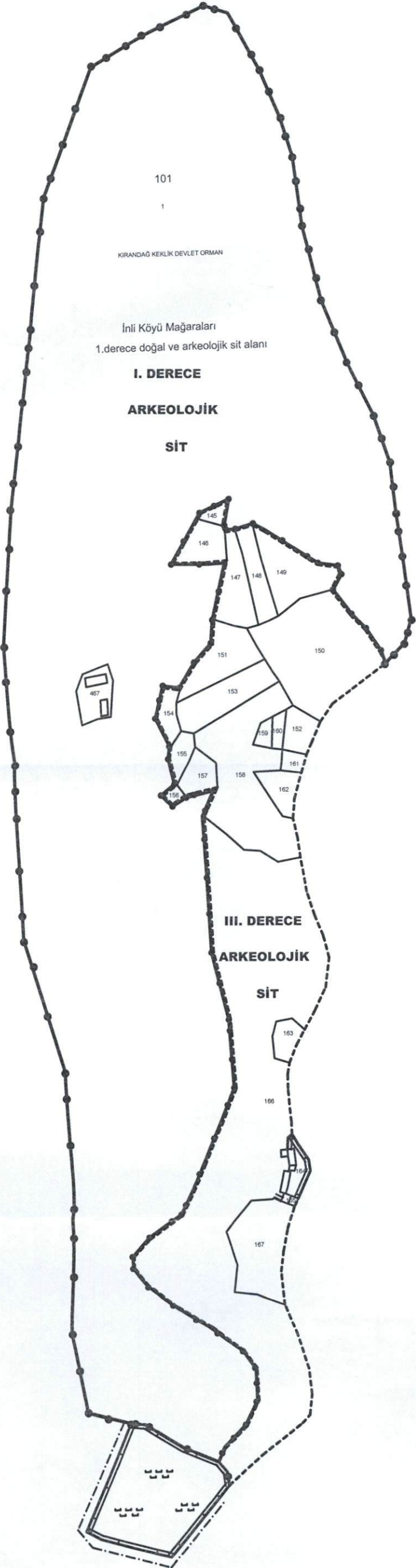
Toplantı Tarihi ve No : 29.08.2014- 92
Karar Tarihi ve No : 29.08.2014- 1938

43.00/227
Toplantı Yeri
KÜTAHYA


Kütahya İli, Merkez, İnli Köyünde 1.(Birinci) Derece Arkeolojik ve Doğal Sit alanında yer alan 101 ada, 150 parselin sit alanından çıkarılması istemine ilişkin; Latife ÖZGÜR' ün 18.04.2014 tarihli dilekçesi ve ekleri, Kütahya Kültür Varlıklarını Koruma Bölge Kurulu'nun alanın sit niteliğine ilişkin; Kütahya Müze Müdürlüğü uzmanlarınca ayrıntılı rapor hazırlanmasının istendiği 21.06.2014 tarih ve 1834 sayılı kararı, bu karar gereği hazırlanan ve sit derecesinin değiştirilmesi önerisinin yer aldığı 17.07.2014 tarihli rapor ve eklerinin iletildiği Kütahya Valiliği, İl Kültür ve Turizm Müdürlüğü'nün 21.07.2014 tarih ve 70728218.169/2168 sayılı yazısı ve ekleri ile Kütahya Kültür Varlıklarını Koruma Bölge Kurulu Müdürlüğü uzmanlarınca hazırlanan Müdürlük evrakına 26.08.2014 tarih ve 3334 sayı ile kayıtlı rapor okundu, ekleri ve işlem dosyası incelendi, yapılan görüşmeler sonucunda;

Kütahya İli, Merkez, İnli Köyü'nde bulunan, Bursa Kültür ve Tabiat Varlıklarını Koruma Kurulu'nun 28.10.1989 tarih ve 792 sayılı kararı ile tescil edilen; aynı kurulun 27.01.1995 tarih ve 3996 sayılı kararı ile sit derecesi I.(Birinci) Derece Doğal ve Arkeolojik Sit olarak belirlenen; Eskişehir Kültür ve Tabiat Varlıklarını Koruma Bölge Kurulu'nun 17.06.2008 tarih ve 2823 sayılı kararı ile I.(Birinci) Derece Arkeolojik ve Doğal Sit sınırlarının kadastro paftasına aktarılmış olması sebebiyle I.(Birinci) Derece Arkeolojik ve Doğal Sit sınırları yeniden düzenlenerek uygun bulunan, ancak karar eki olarak herhangi bir pafta onaylanmayan; bu nedenle Kütahya Kültür ve Tabiat Varlıklarını Koruma Bölge Kurulu'nun 26.11.2010 tarih ve 696 sayılı kararı ile I.(Birinci) Derece Arkeolojik ve Doğal Sit sınırlarını gösterir kadastro paftası onaylanarak, etkilenme geçiş alanı sınırları belirlenen, Kütahya Kültür Varlıklarını Koruma Bölge Kurulu'nun 22.11.2012 tarih ve 771 sayılı kararı ile koruma amaçlı imar planı yapılması süresi 2 yıl uzatılan, Kütahya Kültür Varlıklarını Koruma Bölge Kurulunun 16.12.2012 tarih ve 851 sayılı kararı ile son halini alan, İnli Köyündeki iki adet I.(Birinci) Derece Arkeolojik ve Doğal Sit alanından köy merkezi dışında köyün kuzeybatısında bulunan I.(Birinci) Derece Arkeolojik ve Doğal Sit sınırları içinde yer alan, 101 ada, 150 parselin, I.(Birinci) Derece Arkeolojik ve Doğal Sit sınırları dışına çıkarılması istemine ilişkin; Kurulumuzun 21.06.2014 tarih ve 1834 sayılı karar gereği Kütahya Müze Müdürlüğü uzmanlarınca hazırlanan 17.07.2014 tarihli rapor ve ekli harita doğrultusunda I.(Birinci) Derece Arkeolojik Sit sınırının bir kısmının I.(Birinci) Derece Arkeolojik Sitten çıkarılarak III.(Üçüncü) Derece Arkeolojik Sit olarak belirlenmesi isteminin uygun olduğuna; kararımız eki haritada sınırları belirlenen alanların I.(Birinci) Derece ve III.(Üçüncü) Derece Arkeolojik Sit olarak yeniden tescil edilmesine; eki kadastral harita ve şerh konulacak parsel listesinin onaylanmasına; yeni belirlenen III. (Üçüncü) Derece Arkeolojik Site yönelik Kültür ve Tabiat Varlıklarını Koruma Yüksek Kurulu'nun 08.11.1999 tarih ve 658 sayılı ilke kararı kapsamında geçiş dönemi yapılanma koşullarının hazırlanarak değerlendirilmek üzere Kurulumuza iletilmesine; I.(Birinci) Derece Arkeolojik Sit sınırları içindeyken, III.(Üçüncü) Derece Arkeolojik Sit sınırları içinde kalan, 101 ada, 150 parselin sit sınırları dışına çıkarılması isteminin uygun olmadığına; sit sınırı yeniden düzenlenen ve derece değişikliğine gidilen alan I.(Birinci) Derece Doğal Sit ile çakışık alan olduğundan, Kararımızın I.(Birinci) Derece Doğal Sitten çıkarılması istemi açısından değerlendirilmek üzere Eskişehir Tabiat Varlıklarını Koruma Bölge Komisyonuna iletilmesine, karar verildi.

KÜTAHYA İLİ, İNLİ KÖYÜ KÖY MERKEZİ KUZEY BATISI



I. DERECE ARKEOLOJİK VE DOĞAL SİT SINIRI



III. DERECE ARKEOLOJİK SİT SINIRI

UTM 3 derecelik dilime esas Avrupa 1950 (ED-50)
datumu koordinat değerleri

NoktaNo	Y	X
101/66	518464.365	4371781.019
101/67	518448.445	4371770.111
101/68	518438.662	4371756.844
101/69	518431.280	4371741.037
101/70	518426.984	4371732.182
101/71	518422.683	4371718.326
101/72	518417.125	4371698.936
101/73	518415.492	4371683.769
101/74	518418.384	4371669.163
101/75	518420.078	4371653.877
101/76	518423.841	4371628.063
101/77	518429.072	4371610.128
101/78	518435.050	4371594.435
101/79	518439.036	4371577.497
101/80	518435.548	4371555.078
101/81	518427.118	4371538.371
101/82	518418.519	4371523.513
101/83	518412.189	4371512.718
101/84	518406.050	4371498.858
101/85	518404.419	4371490.462
101/86	518404.122	4371479.765
101/87	518404.716	4371468.176
101/88	518405.507	4371454.708
101/89	518405.488	4371445.188
101/90	518410.027	4371437.396
101/91	518417.490	4371425.728
101/92	518418.433	4371417.250
101/93	518414.513	4371409.563
101/94	518408.627	4371397.158
101/95	518408.477	4371396.807
101/96	518405.703	4371390.990
101/97	518400.109	4371374.563
101/98	518395.892	4371357.078
101/99	518393.617	4371341.131
101/100	518395.571	4371315.557
101/101	518404.901	4371292.197
101/102	518412.363	4371265.729
101/103	518414.208	4371246.153
101/104	518412.321	4371230.407
101/105	518406.479	4371224.292
101/106	518375.498	4371201.778
101/107	518349.404	4371179.832
101/765	518384.201	4371885.718
101/766	518398.391	4371880.404
101/767	518387.685	4371868.024
101/769	518426.699	4371850.442
101/770	518415.045	4371841.694
101/771	518409.596	4371837.692
101/772	518402.008	4371834.330
101/773	518375.634	4371831.727
101/774	518394.489	4371831.575
101/775	518385.703	4371829.477
101/777	518392.369	4371816.270
101/778	518398.406	4371805.565
101/779	518403.931	4371795.996
101/780	518408.896	4371788.433
101/781	518330.100	4371774.927
101/782	518418.262	4371769.865
101/783	518413.371	4371767.081

NoktaNo	Y	X
101/784	518329.829	4371766.301
101/785	518402.521	4371761.913
101/786	518393.290	4371757.225
101/787	518332.860	4371753.543
101/788	518342.380	4371751.412
101/789	518386.735	4371741.243
101/790	518342.690	4371741.087
101/791	518400.824	4371737.877
101/792	518408.848	4371736.747
101/793	518357.989	4371728.244
101/794	518406.944	4371720.545
101/796	518386.515	4371720.188
101/800	518407.710	4371685.588
101/804	518364.480	4371673.584
101/807	518377.416	4371661.224
101/808	518389.780	4371659.995
101/812	518402.903	4371651.204
101/820	518409.303	4371532.388
101/821	518397.250	4371530.292
101/822	518393.878	4371519.345
101/823	518394.932	4371502.637
101/824	518402.380	4371442.693
101/825	518401.648	4371433.747
101/826	518396.733	4371433.510
101/827	518396.777	4371428.407
101/831	518403.228	4371399.610
101/832	518402.997	4371399.143
101/833	518390.455	4371397.941
101/834	518389.074	4371396.923
101/835	518372.858	4371396.300
101/836	518395.525	4371395.215
101/837	518400.860	4371392.940
101/839	518353.376	4371373.251
101/840	518360.473	4371347.297
101/842	518357.678	4371326.111
101/843	518374.936	4371323.718
101/857	518348.174	4371189.685
101/1775	518397.812	4371401.243
101/1776	518394.725	4371402.122
101/1777	518398.525	4371418.028
101/1778	518403.268	4371417.085
101/1779	518402.145	4371418.103
101/1780	518402.817	4371421.692
101/1781	518406.765	4371434.360
101/1782	518407.779	4371421.919
101/1783	518406.481	4371417.642
101/1784	518400.534	4371405.274
101/1785	518399.037	4371400.781
101/1786	518401.881	4371428.696

T.C
KÜLTÜR VE TURİZM BAKANLIĞI
Kütahya Kültür Varlıkları
Koruma Bölge Kurulu Müdürlüğü

KÜTAHYA
KÜLTÜR VARLIKLARININ KORUMA
BÖLGE KURULU MÜDÜRLÜĞÜ
29/08/2014 TARİH VE 1938
SAYILI KARAR EKİDİR

Yılmaz ERGİ
Arkeolog

T.C.
KÜLTÜR VE TURİZM BAKANLIĞI
KÜLTÜR VARLIKLARININ KORUMA
BÖLGE KURULU MÜDÜRLÜĞÜ
1938
SAYILI KARAR EKİDİR
FİZ. GÜRBOĞA
Müdür

KÜTAHYA KÜLTÜR VARLIKLARINI KORUMA BÖLGE KURULU'NUN 29/08/2014 TARİH VE 1938 SAYILI KARARI İLE
TESCİLLENEN I.DERECE ARKEOLOJİK SİTTEN III.(ÜÇÜNCÜ) DERECE ARKEOLOJİK SİTE ÇEVİRİLEN
III.DERECE(ÜÇÜNCÜ) ARKEOLOJİK SİT İÇERİSİNDE KALAN PARSELLERİN LİSTESİ

SIRA NO	İLİ	İLÇESİ	KÖYÜ	PAFTA	ADA	PARSEL	PARSELİN ŞERH KONULACAK KISMI
1	Kütahya	Merkez	İnli	J24a2 2	-	145	Tamamı
2	Kütahya	Merkez	İnli	J24a2 2	-	146	Tamamı
3	Kütahya	Merkez	İnli	J24a2 2	-	147	Tamamı
4	Kütahya	Merkez	İnli	J24a2 2	-	148	Tamamı
5	Kütahya	Merkez	İnli	J24a2 2	-	149	Tamamı
6	Kütahya	Merkez	İnli	J24a2 2	-	150	Tamamı
7	Kütahya	Merkez	İnli	J24a2 2	-	151	Tamamı
8	Kütahya	Merkez	İnli	J24a2 2	-	152	Tamamı
9	Kütahya	Merkez	İnli	J24a2 2	-	153	Tamamı
10	Kütahya	Merkez	İnli	J24a2 2	-	154	Tamamı
11	Kütahya	Merkez	İnli	J24a2 2	-	155	Tamamı
12	Kütahya	Merkez	İnli	J24a2 2	-	156	Tamamı
13	Kütahya	Merkez	İnli	J24a2 2	-	157	Tamamı
14	Kütahya	Merkez	İnli	J24a2 2	-	158	Tamamı
15	Kütahya	Merkez	İnli	J24a2 2	-	159	Tamamı
16	Kütahya	Merkez	İnli	J24a2 2	-	160	Tamamı
17	Kütahya	Merkez	İnli	J24a2 2	-	161	Tamamı
18	Kütahya	Merkez	İnli	J24a2 2	-	162	Tamamı
19	Kütahya	Merkez	İnli	J24a2 2	-	163	Tamamı
20	Kütahya	Merkez	İnli	J24a2 2	-	164	Tamamı
21	Kütahya	Merkez	İnli	J24a2 2	-	165	Tamamı
22	Kütahya	Merkez	İnli	J24a2 2	-	166	Tamamı
23	Kütahya	Merkez	İnli	J24a2 2	-	167	Tamamı

KÜTAHYA KÜLTÜR VARLIKLARINI KORUMA BÖLGE KURULU'NUN 29/08/2014 TARİH VE 1938
SAYILI KARARI İLE TESCİLLENEN I.DERECE ARKEOLOJİK SİTTEN III.(ÜÇÜNCÜ) DERECE
ARKEOLOJİK SİTE ÇEVİRİLEN I.DERECE(BİRİNCİ) ARKEOLOJİK SİT İÇERİSİNDE KALAN
PARSELLERİN LİSTESİ

SIRA NO	İLİ	İLÇESİ	KÖYÜ	PAFTA	ADA	PARSEL	PARSELİN ŞERH KONULACAK KISMI
1	Kütahya	Merkez	İnli	J24a2 2	101	1	Tamamı
2	Kütahya	Merkez	İnli	J24a2 2	101	467	Tamamı

T.C
KÜLTÜR VE TURİZM BAKANLIĞI
Kütahya Kültür Varlıklarını
Koruma Bölge Kurulu Müdürlüğü

KÜLTÜR VARLIKLARINI KORUMA
BÖLGE KURULU MÜDÜRLÜĞÜ
29.08.2014 TARİH VE 1938
SAYILI KARAR EKİDİR

VERGİ
Arkeolog



Filiz GÜRBOĞA
Müdür V.