

**T.C.**  
**KÜLTÜR VE TURİZM BAKANLIĞI**  
**ESKİŞEHİR KÜLTÜR VARLIKLARINI KORUMA BÖLGE KURULU**

**KARAR**

**Toplantı Tarih ve no:** 19.11.2014 – 139  
**Karar Tarih ve no :** 19.11.2014 – 2794

**Toplantı Yeri**  
**ESKİŞEHİR**

Afyonkarahisar İli, İhsaniye İlçesi, Beyköy Köyü'nde tespit edilen Beyköy Höyük'ün I. (Bir) ve III. (Üç) Derece Arkeolojik Sit sınırlarına ilişkin hazırlanan bilgi ve belgelerin değerlendirilmesinin istendiği Afyonkarahisar Valiliği'nin (İl Kültür ve Turizm Müdürlüğü-Müze Müdürlüğü) 18.06.2014 tarih, 24632497-165 / 703 sayılı yazısı ve ekleri, Enerji ve Tabii Kaynaklar Bakanlığı'nın (Maden İşleri Genel Müdürlüğü) 06.08.2014 tarih, 20913469.101.29.02/254701 sayılı yazısı, konuyla ilgili faaliyeti etkilenen Kurum ve Kuruluşların görüşlerinin iletilindiği yazılar; 14.11.2014 tarih, 7230 sayılı dosya inceleme raporu okundu, tescil fişi, koordinatlı sit sınırı paftası, sit sınırlarının aktarıldığı kadastral pafta ile fotoğrafları ve dosyası incelendi, yapılan görüşmeler sonucunda;

Afyonkarahisar İli, İhsaniye İlçesi, Beyköy Köyü'nde tespit edilen Beyköy Höyük'ün 2863 sayılı Kanun kapsamında I. (Bir) ve III. (Üç) Derece Arkeolojik Sit olarak tesciline; hazırlanan tescil fişi, 1/5000 ölçekli koordinatlı sit sınırı paftası ve sit sınırlarının aktarıldığı kadastral paftanın uygun olduğuna; III. (Üç) Derece Arkeolojik Sit sınırlarına ilişkin geçiş dönemi koruma ve kullanma koşullarına ilişkin önerilerin hazırlanarak Kurulumuza iletilmesine; sit sınırları içerisinde yer alan taşınmazların tapu kütüğünün beyanlar hanesine ilgili şerhlerin konulmasına, söz konusu alanda Kültür Varlıklarını Koruma Yüksek Kurulu'nun 05.11.1999 gün, 658 sayılı İlke Kararı'nın ilgili hükümlerinin geçerli olduğuna; söz konusu alanda madencilik faaliyetlerinin yasaklanmasına ve Kurulumuzdan izinsiz herhangi bir fiziki ve inşai müdahalede bulunulmamasına karar verildi.

SIT ARKEOLOJIK I  
SIT ARKEOLOJIK III

## KOORDINATLAR

### I DERECE

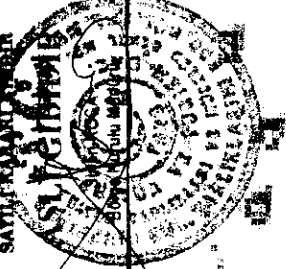
280182 432272  
280172 4322741  
280182 4322763  
280201 4322782  
280260 4322783  
280285 4322762  
280298 4322745  
280308 4322721  
280301 4322680  
280283 4322665  
280246 4322653  
280214 4322660

### III DERECE

280189 4322824  
280254 4322830  
280296 4322809  
280342 4322749  
280346 4322673  
280287 4322614  
280201 4322610  
280139 4322672

280121 4322741  
280131 4322785

KÜLTÜR VE TURİZM BAKANLIĞI  
KÜLTÜR VARLIKLARI VE MÜZELER GENEL MÜDÜRLÜĞÜ  
EĞİTİŞTİR KÜLTÜR VARLIKLARINI KORUMA BÖLGE  
KURULUŞUNUN 13.4.2014 TARİHİNDE 2.794  
SAYILI KARARINDIR



1:5.000

AFYONKARAHİSAR İHSANİYE

Beyköy Höyük

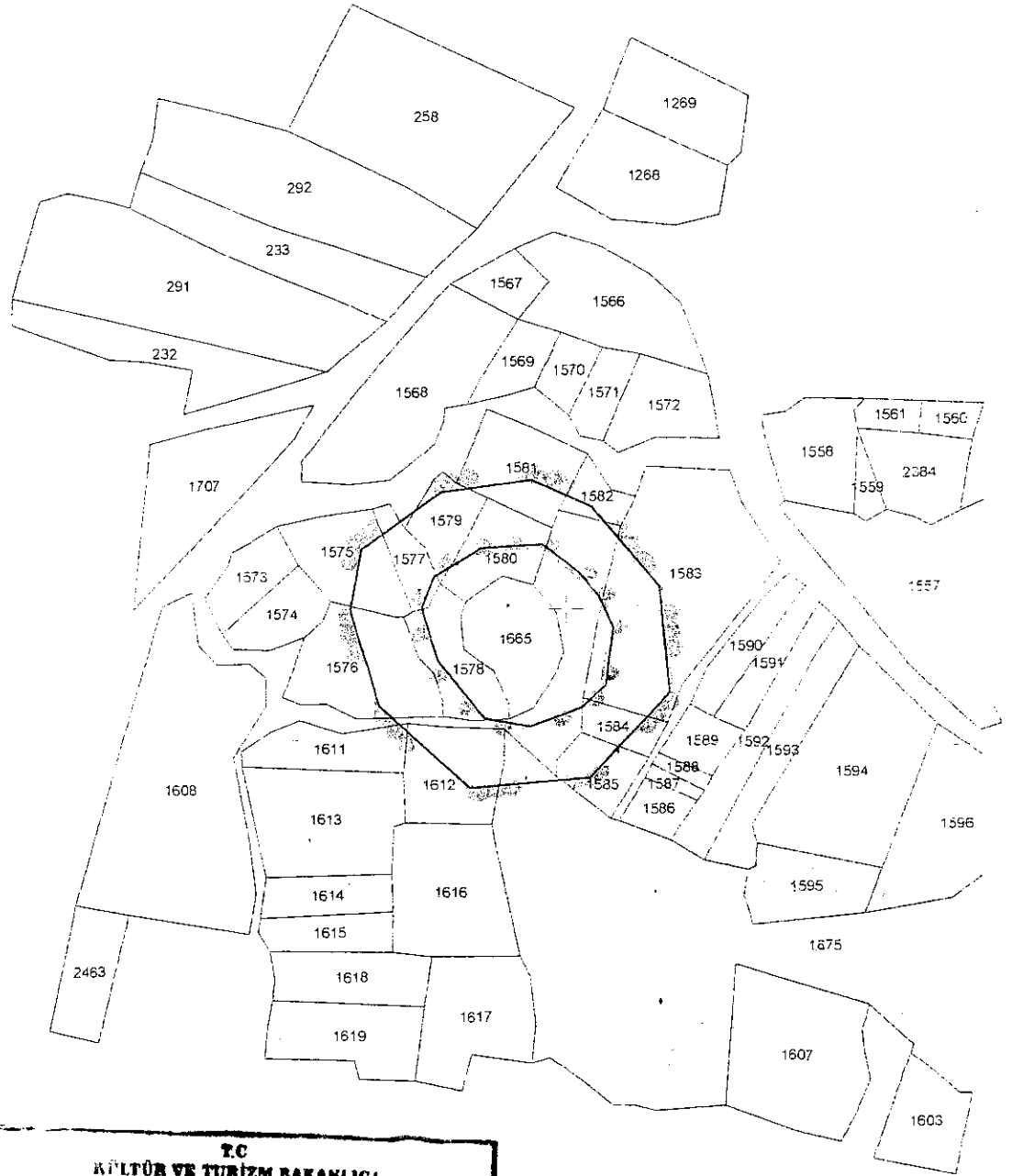
280Meters

0 70 140

4 322 000

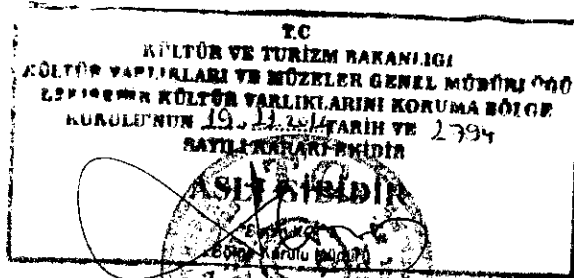
AFYONKARAHİSAR İLİ İHSANİYE İLÇESİ  
BEYKÖY KÖYÜ BEYKÖY HÖYÜK  
..... I. (BİR) DERECE ARKEOLOJİK SİT SINIRI  
..... III. (ÜÇ) DERECE ARKEOLOJİK SİT SINIRI

4 321 500



4 321 000

539 500



540 000

Mehmet AKBAŞ  
Arkeolog

Kubilay SAGDIÇ  
Arkeolojik Teknikisyeni

Mehmet GARİPCİN  
Arkeolog

AVRUPA KONSEYİ		DOĞAL VE KÜLTÜREL VARLIKLARI KORUMA ENVANTERİ D.K.V.K.E.		<b>SİT</b>	ENVANTER No.
TÜRKİYE		KÜLTÜR VARLIKLARI VE MÜZELER GENEL MÜDÜRLÜĞÜ			HARİTA NO:
İLİ: AFYONKARAHİSAR	İLÇE: İHSANİYE	MAHALLE,KÖY BEYKÖY	PAFTA: ADA: PARSELLER: I. Derece : 1665,1578,1577,1579,1580 parseller. III.Derece: 1612,1578,1576,1611,1575,1577,1579,1580,1581,1582,1583, 1584,1585 ,1675 parseller		
ADI: BEYKÖY HÖYÜK					
GENEL TANIM: İlimiz, İhsaniye İlçesi, Beyköy köyünün 2,5km güneyinde Akören-Beyköy yolunun 150 m doğusunda yer almaktadır. Yaklaşık olarak 80 m çapında ve 10 m yüksekliğindedir. Erken Tunç Çağında iskan görmüştür.					
ŞİMDİKİ TEHLİKELER: Tarımsal faaliyetler.					
ŞİMDİKİ DURUMU: Höyüğün batı yamacında 25x7 m ölçülerinde tahribat bulunmaktadır.					
SİT POTANSİYELİ: Arkeolojik Sit.			KORUMA DERECEŚİ: I.(Bir) ve III.(Üç) Derece Arkeolojik Sit.		
ŞİMDİKİ KORUMA: Korumasız			HAZIRLAYANLAR 18.06.2014 Mehmet GARİPCİN Arkeolog		
ÖNERİLEN KORUMA: Yerel Yönetimlerce Korunması.			Mehmet AKBAŞ Arkeolog		
YAYIN DİZİNİ:--			KONTROL EDEN: 18.06.2014 Mevlüt ÜYÜMEZ Müze Müdürü		
GÖZLEMLER:			KURUL ONAYI:		
			REVİZYON:		
HARİTA VE FOTOĞRAFLAR:					

