

T.C.  
KÜLTÜR VE TURİZM BAKANLIĞI  
ESKİŞEHİR KÜLTÜR VARLIKLARINI KORUMA BÖLGE KURULU

**KARAR**

**Toplantı Tarih ve no:** 19.11.2014 – 139  
**Karar Tarih ve no :** 19.11.2014 – 2800

**Toplantı Yeri**  
**ESKİŞEHİR**

Afyonkarahisar İli, İscehisar İlçesi, Çatağıl Köyü'nde tespit edilen Aylıkurt Örenyeri'nin öneri I. (Bir) ve III. (Üç) Derece Arkeolojik Sit sınırlarına ilişkin hazırlanan bilgi ve belgelerin değerlendirilmesinin istendiği Afyonkarahisar Valiliği'nin (İl Kültür ve Turizm Müdürlüğü Müze Müdürlüğü) 03.07.2014 tarih, 24632497-165/790 sayılı yazısı ve ekleri, konuyla ilgili faaliyeti etkilenen Kurum ve Kuruluşların görüşlerinin iletildiği yazılar; 18.11.2014 tarih, 7305 sayılı dosya inceleme raporu okundu, tescil fişi, koordinatlı sit sınırı paftası, sit sınırlarının aktarıldığı kadastral pafta ile fotoğrafları ve dosyası incelendi, yapılan görüşmeler sonucunda;

Afyonkarahisar İli, İscehisar İlçesi, Çatağıl Köyü'nde tespit edilen Aylıkurt Örenyeri'nin 2863 sayılı Kanun kapsamında I. (Bir) ve III. (Üç) Derece Arkeolojik Sit olarak tesciline; hazırlanan tescil fişi, 1/5000 ölçekli koordinatlı sit sınırı paftası ve sit sınırlarının aktarıldığı kadastral paftanın uygun olduğuna; III. (Üç) Derece Arkeolojik Sit sınırlarına ilişkin geçiş dönemi koruma ve kullanma koşullarına ilişkin önerilerin hazırlanarak Kurulumuza iletilmesine; söz konusu alanda Kültür Varlıklarını Koruma Yüksek Kurulu'nun 05.11.1999 gün, 658 sayılı İlke Kararı'nın ilgili hükümlerinin geçerli olduğuna; söz konusu alanda madencilik faaliyetlerinin yasaklanmasına ve Kurulumuzdan izinsiz herhangi bir fiziki ve inşai müdahalede bulunulmamasına karar verildi. -

AFYONKARAHİSAR İLİ İSCEHİSAR İLÇESİ ÇATAĞIL KÖYÜ  
AYLIKURT ÖREN YERİ

..... I. (BİR) DERECE ARKEOLOJİK SİT SINIRI

.... III. (ÜÇ) DERECE ARKEOLOJİK SİT SINIRI

Çatağıl

İSCEHİSAR

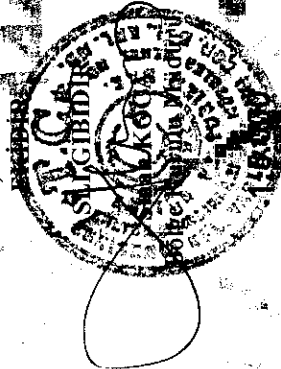
T.C.

KÜLTÜR VE TURİZM BAKANLIĞI

KÜLTÜR VARLIKLARI VE MÜZELER GENEL MÜDÜRLÜĞÜ

ESKİŞEHİR KÜLTÜR VARLIKLARINI KORUMA BÖLGE KURULU'NUN

19.11.2014 TARİHİ, 2800 SAYILI KARARI



AFYONKARAHİSAR-İSCEHİSAR  
Çatağıl Köyü - Aylıkurt Ören Yeri

0 70 140 280 Meters

Oluknar

### KOORDİNATLAR

#### I DERECE SINIRLARI

307590 4317147

307526 4317158

307472 4317122

307512 4316996

307550 4316899

307583 4316528

307661 4316488

307748 4316509

307775 4316619

307812 4316760

307799 4316920

307717 4317009

307631 4317087

#### III DERECE SINIRLARI

307489 4317117

307431 4317115

307504 4316380

307658 4316352

307791 4316426

307901 4316777

307850 4316998

307601 4317198

AFYONKARAHİSAR İLİ İSCEHİSAR İLÇESİ ÇATAĞIL KÖYÜ  
AYLIKURT ÖREN YERİ

..... I. (BİR) DERECE ARKEOLOJİK SİT SINIRI

... .. III. (ÜÇ) DERECE ARKEOLOJİK SİT SINIRI



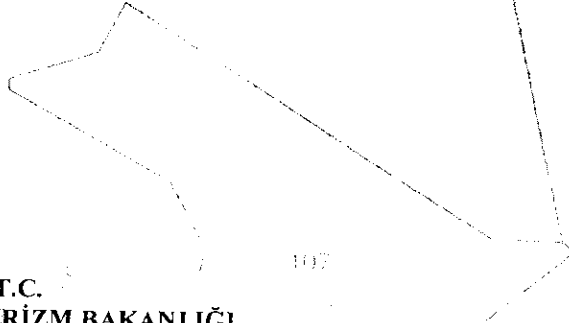
ÇATAĞIL DEVLET ORMANI

102

1

105  
589


OLUKPINAR KÖYÜ  
AĞINDAĞI DEVLET ORMANI



T.C.

KÜLTÜR VE TURİZM BAKANLIĞI  
KÜLTÜR VARLIKLARI VE MÜZELER GENEL MÜDÜRLÜĞÜ  
ESKİŞEHİR KÜLTÜR VARLIKLARINI KORUMA BÖLGE KURULU'NUN  
19.11.2014 TARİH, 2800 SAYILI KARARI

Nokta No	Y	X
1	567457.803	4315814.975
2	567403.476	4316823.660
3	567350.681	4316796.101
4	567394.820	4316961.488
5	567435.594	4316565.732
6	567411.196	4316156.081
7	567150.471	4316158.672
8	567646.732	4316182.526
9	567670.094	4316293.356
10	567702.430	4316435.496
11	567634.167	4316394.983
12	567599.280	4316591.233
13	567510.757	4316756.358
14	567308.544	4316777.754
15	567407.114	4316545.580
16	567501.952	4316222.647
17	567692.443	4316100.988
18	567790.822	4316455.420
19	567732.570	4316674.620
20	567477.117	4316865.369
21	567687.074	4316445.176
22	565553.720	4315516.116
23	565766.439	4315523.245
24	565687.697	4315483.960
25	565681.473	4315399.281
26	565765.437	4315341.115
27	565865.003	4315386.089
28	565757.999	4315576.963
29	565679.367	4315554.394
30	565621.233	4315456.433
31	565631.523	4315368.719
32	565696.793	4315298.833
33	565827.149	4315290.121
34	565940.417	4315374.896
35	565845.559	4315432.127
36	565862.968	4315563.448
37	565570.800	4315130.525
38	566498.313	4315144.146
39	566466.274	4315084.059
40	566475.516	4315016.327
41	566560.100	4314997.105
42	566603.958	4315065.583
43	566534.810	4315190.372
44	566472.712	4315192.328
45	566415.182	4315118.426
46	566404.022	4315029.980
47	566445.568	4314950.309
48	566547.929	4314913.556
49	566661.737	4315012.457
50	566654.291	4315117.267
51	566597.303	4315176.429



AVRUPA KONSEYİ	DOĞAL VE KÜLTÜREL VARLIKLARI KORUMA ENVANTERİ D.K.V.K.E.		<b>SİT</b>	ENVANTER No.
TÜRKİYE	KÜLTÜR VARLIKLARI VE MÜZELER GENEL MÜDÜRLÜĞÜ			HARİTA NO:
İLİ: AFYONKARAHİSAR	İLÇE: İSCEHİSAR	MAHALLE,KÖY : ÇATAĞIL	PAFTA: ADA: PARSELLER: I. Derece Arkeolojik Sit : 102 Ada, 1 Parsel III. Derece Arkeolojik Sit : 102 Ada, 1 Parsel	
ADI: AYLIKURT ÖREN YERİ				
GENEL TANIM: İlimiz, İscehisar İlçesi, Çatağıl köyünün güneybatısında, Çatağıl-Olukpınar asfalt yolunun solunda yer almaktadır. Ağın Dağı'nın kuzey eteklerinde yer alan alanda yoğun şekilde yapı kalıntıları görülmektedir.				
ŞİMDİKİ TEHLİKELER:				
ŞİMDİKİ DURUMU:				
SİT POTANSİYELİ: Arkeolojik Sit.			KORUMA DERECEŚİ: I.(Bir) ve III.(Üç) Derece Arkeolojik Sit.	
ŞİMDİKİ KORUMA: Korumasız			HAZIRLAYANLAR 25.06.2014 Mehmet GARİPCİN Arkeolog	
ÖNERİLEN KORUMA: Yerel Yönetimlerce Korunması.			Mehmet AKBAŞ Arkeolog	
YAYIN DİZİNİ:--			KONTROL EDEN: 25.06.2014 Mevlüt ÜYÜMEZ Müze Müdürü	
GÖZLEMLER:			KURUL ONAYI:	
			REVİZYON:	

HARİTA VE FOTOĞRAFLAR:



T.C.  
KÜLTÜR VE TURİZM BAKANLIĞI  
KÜLTÜR VARLIKLARI VE MÜZELER GENEL MÜDÜRLÜĞÜ  
ESKİŞEHİR KÜLTÜR VARLIKLARINI KORUMA BÖLGE KURULU'NUN  
19.11.2014 TARİH, 2800 SAYILI KARARI

