

T.C.
KÜLTÜR VE TURİZM BAKANLIĞI
ESKİŞEHİR KÜLTÜR VARLIKLARINI KORUMA BÖLGE KURULU

KARAR

Toplantı Tarih ve no: 19.11.2014 – 139
Karar Tarih ve no : 19.11.2014 – 2801

Toplantı Yeri
ESKİŞEHİR

Afyonkarahisar İli, İscehisar İlçesi, Olukpınar Köyü'nde tespit edilen Bulamur Kaya Mekanları'nın öneri I. (Bir) ve III. (Üç) Derece Arkeolojik Sit sınırlarına ilişkin hazırlanan bilgi ve belgelerin değerlendirilmesinin istendiği Afyonkarahisar Valiliği'nin (İl Kültür ve Turizm Müdürlüğü Müze Müdürlüğü) 03.07.2014 tarih, 24632497-165/790 sayılı yazısı ve ekleri, konuyla ilgili faaliyeti etkilenen Kurum ve Kuruluşların görüşlerinin iletildiği yazılar; 18.11.2014 tarih, 7305 sayılı dosya inceleme raporu okundu, tescil fişi, koordinatlı sit sınırı paftası, sit sınırlarının aktarıldığı kadastral pafta ile fotoğrafları ve dosyası incelendi, yapılan görüşmeler sonucunda;

Afyonkarahisar İli, İscehisar İlçesi, Olukpınar Köyü'nde tespit edilen Bulamur Kaya Mekanları'nın 2863 sayılı Kanun kapsamında I. (Bir) ve III. (Üç) Derece Arkeolojik Sit olarak tesciline; hazırlanan tescil fişi, 1/5000 ölçekli koordinatlı sit sınırı paftası ve sit sınırlarının aktarıldığı kadastral paftanın uygun olduğuna; III. (Üç) Derece Arkeolojik Sit sınırlarına ilişkin geçiş dönemi koruma ve kullanma koşullarına ilişkin önerilerin hazırlanarak Kurulumuza iletilmesine; söz konusu alanda Kültür Varlıklarını Koruma Yüksek Kurulu'nun 05.11.1999 gün, 658 sayılı İlke Kararı'nın ilgili hükümlerinin geçerli olduğuna; söz konusu alanda madencilik faaliyetlerinin yasaklanmasına ve Kurulumuzdan izinsiz herhangi bir fiziki ve inşai müdahalede bulunulmamasına karar verildi.

AFYONKARAHİSAR İLİ İSCEHİSAR İLÇESİ OLUKPINAR KÖYÜ
BULAMUR KAYA MEKANLARI

..... I. (BİR) DERECE ARKEOLOJİK SİT SINIRI
... .. III. (ÜÇ) DERECE ARKEOLOJİK SİT SINIRI

KOORDİNATLAR

I DERECE SINIRLARI

306538 4315493
306566 4315509
306532 4315450
306539 4315382
306623 4315360
306669 4315427

III DERECE SINIRLARI

306604 4315554
306542 4315558
306483 4315484
306468 4315396
306507 4315317
306608 4315277
306725 4315372
306721 4315477
306666 4315538



5.000

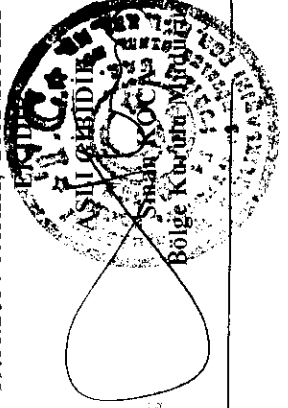
AFYONKARAHİSAR-İSCEHİSAR

Olukpinar Köyü - Bulamur Kaya Mekanları

0 70 140 280Meters

T.C.

KÜLTÜR VE TURİZM BAKANLIĞI
KÜLTÜR VARLIKLARI VE MÜZELER GENEL MÜDÜRLÜĞÜ
ESKİŞEHİR KÜLTÜR VARLIKLARINI KORUMA BÖLGE KURULU'NUN
19.11.2014 TARİHİ - 2801 SAYILI KARARI



AFYONKARAHİSAR DAĞ

1803

ADI

İL

İLÇE

KÖY

PAFTA :

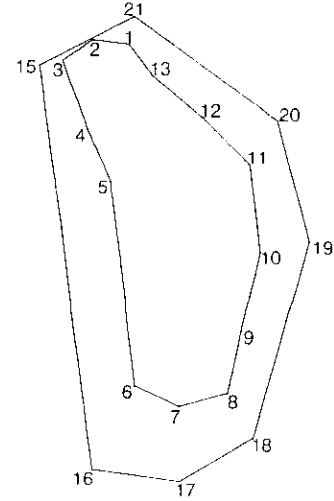
ADA : 105

PARSE : 589

AFYONKARAHİSAR İLİ İSCEHİSAR İLÇESİ OLUKPINAR KÖYÜ
BULAMUR KAYA MEKANLARI

..... I. (BİR) DERECE ARKEOLOJİK SİT SINIRI

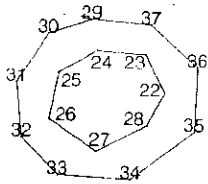
... .. III. (ÜÇ) DERECE ARKEOLOJİK SİT SINIRI



ÇATAĞIL DEVLET ORMAN

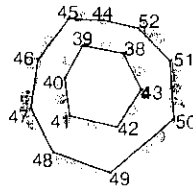
102

1




105
589

OLUKPINAR KÖYÜ
AĞINDAĞI DEVLET ORMANI



T.C.
KÜLTÜR VE TURİZM BAKANLIĞI
KÜLTÜR VARLIKLARI VE MÜZELER GENEL MÜDÜRLÜĞÜ
ESKİŞEHİR KÜLTÜR VARLIKLARINI KORUMA BÖLGE KURULU'NUN
19.11.2014 TARİH, 2801 SAYILI KARARI



Sıra No	Y	X
1	567487.803	4312811.879
2	567488.178	4312812.860
3	567488.881	4312813.841
4	567489.320	4312814.822
5	567489.994	4312815.803
6	567491.088	4312816.784
7	567492.471	4312817.765
8	567494.738	4312818.746
9	567497.084	4312819.727
10	567499.430	4312820.708
11	567501.877	4312821.689
12	567504.324	4312822.670
13	567506.771	4312823.651
14	567509.218	4312824.632
15	567511.665	4312825.613
16	567514.112	4312826.594
17	567516.559	4312827.575
18	567519.006	4312828.556
19	567521.453	4312829.537
20	567523.900	4312830.518
21	567526.347	4312831.499
22	567528.794	4312832.480
23	567531.241	4312833.461
24	567533.688	4312834.442
25	567536.135	4312835.423
26	567538.582	4312836.404
27	567541.029	4312837.385
28	567543.476	4312838.366
29	567545.923	4312839.347
30	567548.370	4312840.328
31	567550.817	4312841.309
32	567553.264	4312842.290
33	567555.711	4312843.271
34	567558.158	4312844.252
35	567560.605	4312845.233
36	567563.052	4312846.214
37	567565.499	4312847.195
38	567567.946	4312848.176
39	567570.393	4312849.157
40	567572.840	4312850.138
41	567575.287	4312851.119
42	567577.734	4312852.100
43	567580.181	4312853.081
44	567582.628	4312854.062
45	567585.075	4312855.043
46	567587.522	4312856.024
47	567589.969	4312857.005
48	567592.416	4312857.986
49	567594.863	4312858.967
50	567597.310	4312859.948
51	567599.757	4312860.929
52	567602.204	4312861.910

Ahmet TOPRAKKALE
Kontrol Mühendisi

Merhamet GARİPCİN
Arkeolog

AVRUPA KONSEYİ	DOĞAL VE KÜLTÜREL VARLIKLARI KORUMA ENVANTERİ D.K.V.K.E.		SİT	ENVANTER No.
TÜRKİYE	KÜLTÜR VARLIKLARI VE MÜZELER GENEL MÜDÜRLÜĞÜ			HARİTA NO:
İLİ: AFYONKARAHİSAR	İLÇE: İSCEHİSAR	MAHALLE,KÖY : OLUKPINAR	PAFTA: ADA: PARSELLER: I. Derece Arkeolojik Sit :105 Ada, 589 Parsel III. Derece Arkeolojik Sit : 105 Ada, 589 Parsel	

ADI: BULAMUR KAYA MEKANLARI

GENEL TANIM: İlimiz, İscehisar İlçesi, Olukpınar köyünün kuzeydoğusunda köye yaklaşık 2 km mesafede, Olukpınar köyünden Çatağıl köyüne giden stabilize arazi yolunun sağında yer almaktadır. Doğu Roma döneminde kullanım görmüş olmalıdır.

ŞİMDİKİ TEHLİKELER:

ŞİMDİKİ DURUMU:

SİT POTANSİYELİ: Arkeolojik Sit.

KORUMA DERECEŚİ:
I.(Bir) ve III.(Üç) Derece Arkeolojik Sit.

ŞİMDİKİ KORUMA: Korumasız

HAZIRLAYANLAR 25.06.2014

ÖNERİLEN KORUMA: Yerel Yönetimlerce Korunması.

Mehmet GARİPCİN Arkeolog

YAYIN DİZİNİ:--

Mehmet AKBAŞ Arkeolog


KONTROL EDEN: 25.06.2014
Mevlüt ÜYÜMEZ Müze Müdürü

GÖZLEMLER:

KURUL ONAYI:

REVİZYON:

HARİTA VE FOTOĞRAFLAR:



T.C.
KÜLTÜR VE TURİZM BAKANLIĞI
KÜLTÜR VARLIKLARI VE MÜZELER GENEL MÜDÜRLÜĞÜ
ESKİŞEHİR KÜLTÜR VARLIKLARI VE KORUMA BÖLGE KURULU'NUN
19.11.2014 TARİHİ 2804 sayılı KARARI



Bölge Kurulu Müdürü