

T.C.
KÜLTÜR VE TURİZM BAKANLIĞI
ESKİŞEHİR KÜLTÜR VARLIKLARINI KORUMA BÖLGE KURULU

KARAR

Toplantı Tarih ve no: 19.11.2014 – 139
Karar Tarih ve no : 19.11.2014 – 2802

Toplantı Yeri
ESKİŞEHİR

Afyonkarahisar İli, İscehisar İlçesi, Olukpınar Köyü'nde tespit edilen Karacaosman Kaya Mekanları'nın öneri I. (Bir) ve III. (Üç) Derece Arkeolojik Sit sınırlarına ilişkin hazırlanan bilgi ve belgelerin değerlendirilmesinin istendiği Afyonkarahisar Valiliği'nin (İl Kültür ve Turizm Müdürlüğü Müze Müdürlüğü) 03.07.2014 tarih, 24632497-165/790 sayılı yazısı ve ekleri, konuyla ilgili faaliyeti etkilenen Kurum ve Kuruluşların görüşlerinin iletildiği yazılar; 18.11.2014 tarih, 7306 sayılı dosya inceleme raporu okundu, tescil fişi, koordinatlı sit sınırı paftası, sit sınırlarının aktarıldığı kadastral pafta ile fotoğrafları ve dosyası incelendi, yapılan görüşmeler sonucunda;

Afyonkarahisar İli, İscehisar İlçesi, Olukpınar Köyü'nde tespit edilen Karacaosman Kaya Mekanları'nın 2863 sayılı Kanun kapsamında I. (Bir) ve III. (Üç) Derece Arkeolojik Sit olarak tesciline; hazırlanan tescil fişi, 1/5000 ölçekli koordinatlı sit sınırı paftası ve sit sınırlarının aktarıldığı kadastral paftanın uygun olduğuna; III. (Üç) Derece Arkeolojik Sit sınırlarına ilişkin geçiş dönemi koruma ve kullanma koşullarına ilişkin önerilerin hazırlanarak Kurulumuza iletilmesine; söz konusu alanda Kültür Varlıklarını Koruma Yüksek Kurulu'nun 05.11.1999 gün, 658 sayılı İlke Kararı'nın ilgili hükümlerinin geçerli olduğuna; söz konusu alanda madencilik faaliyetlerinin yasaklanmasına ve Kurulumuzdan izinsiz herhangi bir fiziki ve inşai müdahalede bulunulmamasına karar verildi.

ADI : KARACAOSMAN KAYA MEKANLARI

İL : AFYONKARAHİSAR AFYONKARAHİSAR İLİ İSCEHİSAR İLÇESİ OLUKPINAR KÖYÜ

İLÇE : İSCEHİSAR

KARACAOSMAN KAYA MEKANLARI

KÖY : OLUKPINAR

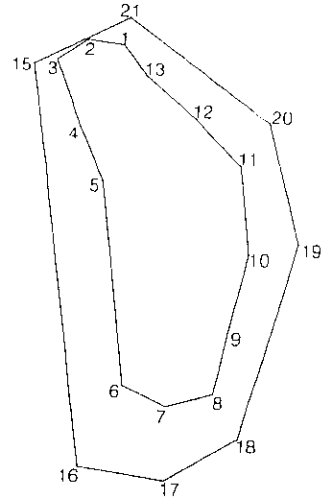
..... I. (BİR) DERECE ARKEOLOJİK SİT SINIRI

PAFTA :

... .. III. (ÜÇ) DERECE ARKEOLOJİK SİT SINIRI

ADA : 105

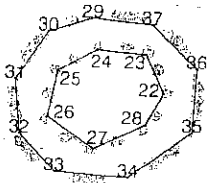
PARSEL : 589



ÇATAĞIL DEVLET ORMAN

102

1

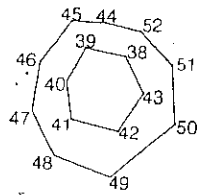


105

589

OLUKPINAR KÖYÜ

AĞINDAĞI DEVLET ORMANI



T.C.

KÜLTÜR VE TURİZM BAKANLIĞI

KÜLTÜR VARLIKLARI VE MÜZELER GENEL MÜDÜRLÜĞÜ

ESKİŞEHİR KÜLTÜR VARLIKLARINI KORUMA BÖLGE KURULU'NUN

19.11.2014 TARİH, 2802 SAYILI KARARI

EKİDİR.

ASLI GİBİDİR

Sinan KÖKÇE
Bölge Kurulu Müdürü

No	X	Y	Z
1	507467.803	+34644.275	
2	507467.803	+34644.275	
3	507467.803	+34644.275	
4	507467.803	+34644.275	
5	507467.803	+34644.275	
6	507467.803	+34644.275	
7	507467.803	+34644.275	
8	507467.803	+34644.275	
9	507467.803	+34644.275	
10	507467.803	+34644.275	
11	507467.803	+34644.275	
12	507467.803	+34644.275	
13	507467.803	+34644.275	
14	507467.803	+34644.275	
15	507467.803	+34644.275	
16	507467.803	+34644.275	
17	507467.803	+34644.275	
18	507467.803	+34644.275	
19	507467.803	+34644.275	
20	507467.803	+34644.275	
21	507467.803	+34644.275	
22	507467.803	+34644.275	
23	507467.803	+34644.275	
24	507467.803	+34644.275	
25	507467.803	+34644.275	
26	507467.803	+34644.275	
27	507467.803	+34644.275	
28	507467.803	+34644.275	
29	507467.803	+34644.275	
30	507467.803	+34644.275	
31	507467.803	+34644.275	
32	507467.803	+34644.275	
33	507467.803	+34644.275	
34	507467.803	+34644.275	
35	507467.803	+34644.275	
36	507467.803	+34644.275	
37	507467.803	+34644.275	
38	507467.803	+34644.275	
39	507467.803	+34644.275	
40	507467.803	+34644.275	
41	507467.803	+34644.275	
42	507467.803	+34644.275	
43	507467.803	+34644.275	
44	507467.803	+34644.275	
45	507467.803	+34644.275	
46	507467.803	+34644.275	
47	507467.803	+34644.275	
48	507467.803	+34644.275	
49	507467.803	+34644.275	
50	507467.803	+34644.275	
51	507467.803	+34644.275	
52	507467.803	+34644.275	

Ahmet TOPRAKALE
Kontrol Mühendisi

Mehmet GARİPCİN
Arkeolog

AFYONKARAHİSAR İLİ İSCEHİSAR İLÇESİ ÖLÜKPINAR KÖYÜ
KARACAÖSMAN KAYA MEKANLARI

..... I. (BİR) DERECE ARKEOLOJİK SİT SINIRI

.... III. (ÜÇ) DERECE ARKEOLOJİK SİT SINIRI

Olukpınar

İSCEHİSAR

T.C.

KÜLTÜR VE TURİZM BAKANLIĞI
KÜLTÜR VARLIKLARI VE MÜZELER GENEL MÜDÜRLÜĞÜ
ESKİŞEHİR KÜLTÜR VARLIKLARINI KORUMA BÖLGE KURULU'NUN
19.11.2014 TARİHİ, 2802 SAYILI KARARI
EKİDİR.

ASLİ GİBİDİR

ŞEHİR KÖYÜ

Bölge Kurulu Müdürü

AFYONKARAHİSAR İSCEHİSAR

Olukpınar Köyü - Karacaösmen Kaya Mekanları

1:5.000

0 70 140 280 Meters



KOORDİNATLAR

DERECE SINIRLARI


305965 4315830
305934 4315902
305847 4315912
305777 4315875
305759 4315791
305840 4315730
305931 4315772

III DERECE SINIRLARI

305840 4315968
305761 4315946
305700 4315860
305707 4315760
305770 4315690
305900 4315677
306016 4315758
306025 4315875
305945 4315955

AVRUPA KONSEYİ	DOĞAL VE KÜLTÜREL VARLIKLARI KORUMA ENVANTERİ D.K.V.K.E.		SİT	ENVANTER No:
TÜRKİYE	KÜLTÜR VARLIKLARI VE MÜZELER GENEL MÜDÜRLÜĞÜ			HARİTA NO:
İLİ: AFYONKARAHİSAR	İLÇE: İSCEHİSAR	MAHALLE,KÖY : OLUKPINAR	PAFTA: ADA: PARSELLER: I. Derece Arkeolojik Sit : 105 Ada, 589 Parsel III. Derece Arkeolojik Sit : 105 Ada, 589 Parsel	
ADI: KARACAOSMAN KAYA MEKANLARI				
GENEL TANIM: İlimiz, İscehisar İlçesi, Olukpınar köyünün kuzeydoğusunda köye yaklaşık 2 km mesafede, küçük kayalık bir tepenin üstünde yer almaktadır. Doğu Roma döneminde kullanım görmüş olmalıdır.				
ŞİMDİKİ TEHLİKELER: Hayvan barınağı olarak kullanılmaları.				
ŞİMDİKİ DURUMU: Günümüze kadar doğal ya da çeşitli sebeplerle yıpranarak gelen kaya mekanlarının yer yer tahrip olduğu görülmüştür.				
SİT POTANSİYELİ: Arkeolojik Sit.			KORUMA DERECEŚİ: I.(Bir) ve III.(Üç) Derece Arkeolojik Sit.	
ŞİMDİKİ KORUMA: Korumasız			HAZIRLAYANLAR	25.06.2014
ÖNERİLEN KORUMA: Yerel Yönetimlerce Korunması.			Mehmet GARİPCİN	Arkeolog
YAYIN DİZİNİ:--			Mehmet AKBAŞ	Arkeolog
GÖZLEMLER:			KONTROL EDEN:	25.06.2014
			Mevlüt ÜYÜMEZ	Müze Müdürü
			KURUL ONAYI:	
			REVİZYON:	

HARİTA VE FOTOĞRAFLAR:



KÜLTÜR VE TURİZM BAKANLIĞI
KÜLTÜR VARLIKLARI VE MÜZELER GENEL MÜDÜRLÜĞÜ
ESKİŞEHİR KÜLTÜR VARLIKLARINI KORUMA BÖLGE KURULU'NUN
19.11.2014 TARİH, 2802 SAYILI KARARI

