

T.C.
KÜLTÜR VE TURİZM BAKANLIĞI
ESKİŞEHİR KÜLTÜR VARLIKLARINI KORUMA BÖLGE KURULU

KARAR

Toplantı Tarih ve no: 21.11.2014 – 141
Karar Tarih ve no : 21.11.2014 – 2829

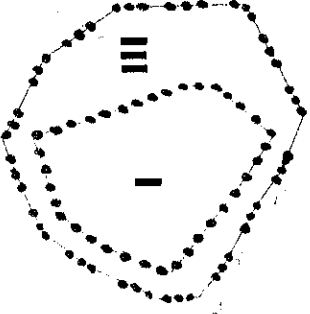
Toplantı Yeri
ESKİŞEHİR

Bilecik İli, Merkez, İsmetpaşa Mahallesi'nde bulunan Çiftlik Höyük'ün I. (Bir) ve III. (Üç) Derece Arkeolojik Sit alanı olarak tescili konusuna ilişkin Bilecik Valiliği'nin (İl Kültür ve Turizm Müdürlüğü) 24.04.2014 tarih, 81526617.168/327 sayılı yazısı ve yazı eki 14.04.2014 tarihli Müze uzman raporu, 14.11.2014 tarih, 7227 sayılı dosya inceleme raporu okundu, koordinatlı sit sınırı paftası, sit sınırlarının aktarıldığı kadastral pafta, tescil fişi ile fotoğrafları ve dosyası incelendi, yapılan görüşmeler sonunda;

Bilecik İli, Merkez, İsmetpaşa Mahallesi sınırları içinde tespit edilen ve 2863 sayılı Kanun'un 6. Maddesi kapsamında korunması gerekli kültür varlıklarından olan alanın Çiftlik Höyük adıyla I. (Bir) ve III. (Üç) Derece Arkeolojik Sit alanı olarak tesciline, hazırlanan tescil fişi, koordinatlı sit sınırı paftası ve sit sınırlarının aktarıldığı kadastral paftanın uygun olduğuna; III. (Üç) Derece Arkeolojik Sit sınırlarına ilişkin geçiş dönemi koruma ve kullanma koşullarına ilişkin önerilerin hazırlanarak Kurulumuza iletilmesine, sit sınırları içerisinde yer alan taşınmazların tapu kütüğünün beyanlar hanesine ilgili şerhlerin konulmasına; söz konusu alanda, Kültür Varlıklarını Koruma Yüksek Kurulu'nun Arkeolojik Sitler, Koruma ve Kullanma Koşulları'na ilişkin 05.11.1999 gün, 658 sayılı İlke Kararı'nın ilgili hükümlerinin geçerli olduğuna, gerekli güvenlik önlemlerinin artırılmasına ve sit sınırları içinde Kurulumuzdan izinsiz herhangi bir fiziki ve inşai müdahalede bulunulmamasına karar verildi.

BİLECİK-MERKEZ
ÇAKIRPINAR KÖYÜ YOLU-ÇİFTLİK ALANI MEVKİİ
ÇİFTLİK HÖYÜK

BURSAH23-C2
1/5000




I.DERECE ARKEOLOJİK SİT ALANI
(6 DERECE KOORDİNATLARI)

241016.928-4448910.053
241045.54 -4448918.141
241070.162-4448926.498
241081.565-4448887.638
241093.306-4448853.767
241105.047-4448819.895
241102.699-4448800.008
241011.399-4448902.409
240996.013-4448882.401
240984.145-4448855.139
240975.675 -4448833.66
241031.775-4448788.769
241070.133 -4448763.12

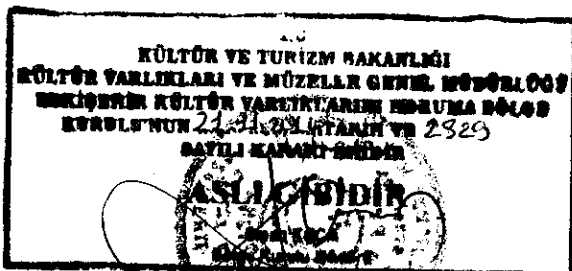
III.DERECE ARKEOLOJİK SİT ALANI
6 DERECE KOORDİNATLARI

240958.4334-4448840.889
240980.5054-4448889.537
241004.3793-4448920.168
241036.3611-4448935.032
241067.4421-4448946.744
241123.7483-4448918.366
241158.4329-4448868.366
241160.2347-4448781.429
241085.0097 -4448742.24
241048.0728-4448756.204
241021.4963-4448775.573
240977.8027-4448798.997
240959.7848-4448814.763

----- I.DERECE ARKEOLOJİK SİT SINIRI
--- --- --- III.DERECE ARKEOLOJİK SİT SINIRI



..... I. (BİR) DERECE ARKEOLOJİK SİT SINIRI
... .. III. (ÜÇ) DERECE ARKEOLOJİK SİT SINIRI



AVRUPA KONSEYİ	KÜLTÜREL VARLIKLARI KORUMA ENVANTERİ		SİT	ENVANTER NO:
TÜRKİYE	ESKİŞEHİR KÜLTÜR VARLIKLARINI KORUMA KURULU			HARİTA NO:
İLİ: BİLECİK	İLÇESİ: MERKEZ	MAHALLE KÖY VEYA MEVKİİ: ÇAKIRPINAR YOLU- ÇİFTLİK MEVKİİ	KADASTRO PAFTA: ADA: PARSEL:	
ADI: ÇİFTLİK HÖYÜK				
GENEL TANIM: Bilecik İli, Merkez Çakırpınar Köyü yolu üzerinde, Çiftlik Alanı Mevkii'nde 6 derece 241016.928-4448910.053, 241045.54-4448918.141, 241070.162-4448926.498, 241081.565-4448887.638, 241093.306-4448853.767, 241105.0474448819.895, 241102.6994448800.008, 241011.3994448902.409, 240996.013-4448882.401, 240984.145-4448855.139, 240975.675-4448833.66, 241031.775-4448788.769, 241070.133-4448763.12 koordinatları içerisinde yükseltisini koruyan, 6 derece 240958.4334-4448840.889, 240980.5054-4448889.537, 241004.3793-4448920.168, 241036.3611-4448935.032, 241067.4421-4448946.744, 241123.7483-4448918.366, 241158.4329-4448868.366, 241160.2347-4448781.429, 241085.0097-4448742.24, 241048.0728 4448756.204, 241021.4963-4448775.573, 240977.8027-4448798.997, 240959.7848-4448814.763 koordinatları içerisinde yılım gösteren yükseltisi çok az olan yayvan bir höyüktür. Üzerinde tarımsal faaliyetler yürütülmekte olup yüzeyinde İTÇ-II, İTÇ-III ve Geç Roma Dönemine tarihlenen yoğun seramik parçalarına rastlanmaktadır.				
ŞİMDİKİ TEHLİKELER: Tarımsal faaliyetler, İmar Faaliyetleri				
ŞİMDİKİ DURUM: Tarım arazisi olarak kullanılmakta olup yükseltisi çok az, yayvan bir yapıdadır.				
SİT POTANSİYELİ: I-III. DERECE ARKEOLOJİK SİT			KORUMA DERECESESİ: HAZIRLAYANLAR: 24.04.2014 Arkeolog: Abdurrahman AKTAŞ Arkeolog: Tuba KONUK	
ŞİMDİKİ KORUMA:				
ÖNERİLEN KORUMA: Güvenlik güçleri tarafından rutin olarak kontrol edilmelidir.			KONTROL EDEN: 24.04.2014 Özge KOCABAS Müze Müdür V.	
YAYIN DİZİSİ:			KURUL KARARLARI:	
GÖZLENENLER:			REVİZYON:	

