

**T.C.**  
**KÜLTÜR ve TURİZM BAKANLIĞI**  
**KÜTAHYA KÜLTÜR VARLIKLARINI KORUMA BÖLGE KURULU**  
**KARAR**

Toplantı Tarihi ve No : 27.01.2015-102  
Karar Tarihi ve No : 27.01.2015-2179

**43.04/204**  
Toplantı Yeri  
EMET

Kütahya İli, Gediz İlçesi, Uğurluca Köyü, Örencik Yerleşiminin I. (Birinci) derece arkeolojik sit olarak tescil edilmesine istemine ilişkin; Kütahya Valiliği İl Kültür ve Turizm Müdürlüğü'nün 13.10.2014 tarih ve 70728218.168.01/2869 sayılı yazısı ve ekleri, faaliyeti etkilenen kurumlardan Kurum görüşlerinin bildirilmesinin istendiği, Kütahya Kültür Varlıklarını Koruma Bölge Kurulu Müdürlüğü'nün 22.10.2014 tarih ve 38092246-165.02-43.04/204-1749 sayılı yazısı ve eki faaliyeti etkilenen kurumlardan istenen kurum görüşlerinin iletildiği, Kültür ve Turizm Bakanlığı Yatırım ve İşletmeler Genel Müdürlüğü'nün 10.11.2014 tarih ve 96709717-307.02(430520001)-214449 sayılı yazısı, İller Bankası Anonim Şirketi Mekansal Planlama Dairesi Başkanlığı'nın 10.11.2014 tarih ve 44812147.202.99-24418 sayılı yazısı, Kütahya Valiliği, Çevre ve Şehircilik İl Müdürlüğü'nün 13.11.2014 tarih ve 28164726-250-6437 sayılı yazısı, Enerji ve Tabii Kaynaklar Bakanlığı, Maden İşleri Genel Müdürlüğü'nün 25.11.2014 tarih ve 20913469-101.29.02-256849-67311 sayılı yazısı, Orman ve Su İşleri Bakanlığı, V. Bölge Müdürlüğü'nün 14.11.2014 tarih ve 40997094-050.01.04/233973 sayılı yazısı, Kütahya İl Özel İdaresi, İmar ve Kentsel İyileştirme Müdürlüğü'nün 28.11.2014 tarih ve 35867791-754-12084 sayılı yazısı, Kütahya Kültür Varlıklarını Koruma Bölge Kurulu Müdürlüğü'nün 23.10.2014 tarih ve 38092246-165.02-43.04/204-1752 sayılı yazısı, Kütahya Valiliği, Kadastro Müdürlüğü'nün 19.01.2014 tarih ve 33290116640/5 (Gediz) sayılı yazısı ve eki ile Kütahya Kültür Varlıklarını Koruma Bölge Kurulu Müdürlüğü uzmanlarınca hazırlanan Müdürlük evrakına 23.01.2015 tarih ve 382 sayı ile kayıtlı rapor okundu, ekleri ve işlem dosyası incelendi, yapılan görüşmeler sonucunda;

Kütahya İli, Gediz İlçesi, Uğurluca Köyündeki, Örencik Yerleşiminin I. (Birinci) derece arkeolojik sit olarak tescil edilmesi istemine ilişkin; Kütahya Müze Müdürlüğü uzmanlarınca hazırlanan 09.10.2014 tarihli rapor eki ve belgeler doğrultusunda, sınırları kararımız eki 1/25000 ölçekli harita ile kadastro paftasında gösterildiği şekliyle belirlenen Örencik Yerleşiminin I. (Birinci) derece arkeolojik sit olarak tescil edilmesine; şerh konulacak parsel listesinin ve tescil fişinin onaylanmasına; I. (Birinci) derece arkeolojik sit sınırları içinde Kültür ve Tabiat Varlıklarını Koruma Yüksek Kurulu'nun 08.11.1999 tarih ve 658 sayılı ilke kararının geçerli olduğuna; karar verildi.



T.C.

Sit Dosyası için

**KÜLTÜR VE TURİZM BAKANLIĞI**  
**Kültür Varlıkları ve Müzeler Genel Müdürlüğü**  
**Kütahya Kültür Varlıklarını Koruma Bölge Kurulu Müdürlüğü**

SAYI : 38092246-169.01-43.04/204 -239  
KONU : Kütahya İli, Gediz İlçesi, Uğurluca Köyü  
Örencik Yerleşiminin  
tescil edilmesi istemi.

KÜTAHYA  
02.02.2015

D.G.Y.Y.

Özü yukarıda belirtilen konu hakkında Kütahya Kültür Varlıklarını Koruma Bölge Kurulu tarafından alınan 27.01.2015 tarih ve 2179 sayılı Karar ekte gönderilmektedir.

2863 sayılı kanunun "Tespit ve Tescil" başlıklı 7. ve "Korunma Alanlarında Karar Alma Yetkisi" başlıklı 8. Maddelerinde 08.10.2013 tarihli ve 6498 sayılı kanun ile yapılan değişiklikler 11.10.2013 tarih ve 28792 sayılı Resmi Gazete' de; Korunması Gerekli Taşınmaz Kültür Varlıklarının ve Sitlerin Tespit ve Tescili Hakkında Yönetmeliğe son halini veren "Korunması Gerekli Taşınmaz Kültür Varlıklarının ve Sitlerin Tespit ve Tescili Hakkında Yönetmelikte Değişiklik Yapılmasına Dair Yönetmelik" ise 09.01.2015 tarih ve 29231 sayılı Resmi Gazetede yayımlanarak yürürlüğe girmiştir.

2863 sayılı kanunun değişik 7. maddesinde "Tescil kararları, tescil olunan taşınmazın kadastro bilgileri ile birlikte, tapu siciline şerh düşülmek üzere ilgili tapu müdürlüğüne bildirilir. Tek yapı ölçeğindeki kültür ve tabiat varlıkları ile korunma alanlarına ilişkin tescil kararları, 11 /02 /1959 tarihli ve 7201 sayılı Tebligat Kanunu uyarınca maliklere tebliğ edilir. Sit alanlarının, tabiat varlıklarının ve tek yapı ölçeğinde tescil edilen taşınmazlarda dahil olmak üzere malikleri idarece tespit edilemeyen taşınmazların tescil kararları Resmi Gazete' de duyurulur ve Bakanlığın internet sayfasında bir ay süreyle yayımlanır ..."


2863 sayılı kanunun değişik 8. Maddesinde "Yedinci maddeye göre tescil edilen korunması gerekli kültür ve tabiat varlıklarının korunma alanlarının tespiti ve bu alanları içinde inşaat ve tesisat yapılıp yapılamayacağı konusunda karar alma yetkisi Koruma Kurullarına aittir. Korunma alanlarına dair koruma bölge kurulu kararları 7201 sayılı Kanun uyarınca maliklere tebliğ edilir. Malikleri idarece tespit edilemeyen kültür ve tabiat varlıklarının korunma alanlarının tesciline ilişkin kararlar. Resmi Gazete' de ilan yoluyla duyurulur ve Bakanlığın internet sayfasında bir ay süreyle yayımlanır... Korunma alanlarının tespitinde, korunması gerekli kültür ve tabiat varlıklarının korunması, görünümünün ve çevreleri ile uyumlarının muhafazası için yeteri kadar korunma alanına sahip olmaları dikkate alınır. Bu hususlarla ilgili esaslar. Kültür ve Turizm Bakanlığınca hazırlanacak yönetmelikte belirtilir." denilmektedir.

2863 sayılı yasanın değişik 8. Maddesi uyarınca yeniden düzenlenen Korunması Gerekli Taşınmaz Kültür Varlıklarının ve Sitlerin Tespit ve Tescili Hakkında Yönetmelikte Değişiklik Yapılmasına Dair Yönetmeliğin 8. Maddeyi değiştiren 7. Maddesinde "...korunması gerekli taşınmaz kültür varlığı, korunma alanları ve sitler, il merkez ilçe sınırları içinde ise valinin, ilçe sınırları içinde kalırsa kaymakamın yazısı üzerine veya tapu müdürlüklerince doğrudan tapu kütüğünün beyanlar hanesine, koruma grubu da belirtilerek "korunması gerekli taşınmaz kültür varlığı", "korunma alanı" veya cinsi, derecesi ve bir bölümünün ya da tamamının sit içinde kaldığı belirtilerek "sit" olduğuna dair kayıt konur...." aynı yönetmeliğin "Tescil Kaydının Kaldırılması Başlıklı" 9. Maddesinde de bu Yönetmelik hükümlerine göre tescil edilmiş korunması gerekli taşınmaz kültür varlıklarının tescil kayıtlarının kaldırılması tescil işlemleri ile ilgili esaslara uygun olarak yürütülür..." denilmektedir.

2863 sayılı Kanunun 08.10.2013 tarihli ve 6498 sayılı kanun ile değişik 7. maddesi hükmü ile "Korunması Gerekli Taşınmaz Kültür Varlıklarının ve Sitlerin Tespit ve Tescili Hakkında Yönetmelikte Değişiklik Yapılmasına Dair Yönetmeliğin 7. Maddesi gereğince; Kütahya İli, Gediz İlçesi, Uğurluca Köyü, Örencik Yerleşimi için; tapu kütüğünün beyanlar hanesine, yazımız eki listede belirtildiği şekilde "Taşınmazın tamamı veya bir kısmı 1. (Birinci) Derece Arkeolojik Sit sınırları içerisinde kalmaktadır." tescil kaydının konulması gerekmektedir.

Ayrıca alınan karar 2863 sayılı Kanunun 08.10.2013 tarihli ve 6498 sayılı kanun ile değişik 7. Maddesi doğrultusunda Resmi Gazetede çeşitli ilanlar bölümünde yayımlanmak üzere Müdürlüğümüzce Başbakanlık Basımevi Döner Sermaye İşletmesi Müdürlüğüne gönderilecek ve Bakanlığımız internet sitesinde bir ay süreyle duyurulacaktır.

Bilgilerinizi ve gereğini arz ve rica ederim.

  
Filiz GÜRBOĞA  
Koruma Bölge Kurulu Müdür V.

EK: 1-Karar  
2-Tescil Fişi (1 adet)  
3-1/25000 ölçekli harita (1 adet)  
4-Kadastr haritası (1 adet)  
5-Parsellere şerh listesi (1 adet)  
DAĞITIM:

-Kültür Varlıkları ve Müzeler Genel Müdürlüğü (Kurullar Dairesi Başkanlığı) /ANKARA (Ek 1,2,3,4,5)  
-Kültür Varlıkları ve Müzeler Genel Müd. (Kurullar Dairesi Başkanlığı, Tespit Şube Müd.) /ANKARA (Ek 1,2,3,4,5)  
-kvenvanter@kulturturizm.gov.tr  
-Kültür ve Turizm Bakanlığı (Yatırım ve İşletmeler Genel Müdürlüğü) /ANKARA (Ek 1,2,3,4,5)  
-Doğa Koruma ve Milli Parklar Genel Müdürlüğü /ANKARA (Ek 1,2,3,4,5)  
-İller Bankası Anonim Şirketi (Mekansal Planlama Dairesi Başkanlığı) /ANKARA (Ek 1,2,3,4)  
-Çevre ve Şehircilik Bakanlığı (Mekansal Planlama Genel Müdürlüğü) /ANKARA (Ek 1,2,3,4)  
-Çevre ve Şehircilik Bakanlığı (Tabiat Varlıklarını Koruma Genel Müdürlüğü) /ANKARA (Ek 1,2,3,4)  
-Enerji ve Tabii Kaynaklar Bakanlığı (Maden İşleri Genel Müdürlüğü) /ANKARA (Ek 1,2,3,4)  
-Kütahya Valiliği (Çevre ve Şehircilik Müdürlüğü) (Ek 1,2,3,4)  
-Kütahya Valiliği (İl Kültür ve Turizm Müdürlüğü) (Ek 1,2,3,4,5)  
-Gediz Kaymakamlığı (Kadastr Birimi) (Ek 1,2,3,4,5)  
-Gediz Kaymakamlığı (Tapu Müdürlüğü) (Ek 1,2,3,4,5)  
-Kütahya İl Özel İdaresi (İmar ve Kentsel İyileştirme Müdürlüğü) (Ek 1,2,3,4,5)  
-Uğurluca Köyü Muhtarlığı / Gediz/ KÜTAHYA (Ek 1,2,3,4,5)  
30.01.2015 Arkeolog Y. ERGİ y 30.01.2015 İnşaat Müh. O. BERK O.B.

ADRES: Cumhuriyet Mahallesi, Esnaf Caddesi, Esnaf ve Sanatkarları Birliği Binası (Metem Tesisleri), No:2 Kat:4

KÜTAHYA

TEL: 0 274 2718090

FAKS: 0274 2717900

AVRUPA KONSEYİ TÜRKİYE	DOĞAL VE KÜLTÜREL VARLIKLARI KORUMA ENVANTERİ D.K.V.K.E	SİT	ENVANTER NO :
	ANITLAR VE MÜZELER GENEL MÜDÜRLÜĞÜ		HARİTA NO:
İLİ: Kütahya	İLÇESİ : Gediz	MAHALLE KÖY : Uğurluca Köyü MEVKİİ : Örencik Mevkii	KADASTRO : PAFTA : ADA: 102-152 PARSEL: 1, 13, 14, 15, 16, 18, 19, 20, 21.

ADI : Uğurluca, Örencik Yerleşimi.

**GENEL TANIM** : İlimiz, Gediz İlçesi, Uğurluca Köyü, Örencik Mevkii'nde yer alan, Tapu'da 102 ada, 1, parsel ile 152 ada, 13, 14, 15, 16, 18, 19, 20 ve 21 parsel numarası ile kayıtlı taşınmazlarda, kaçak kazı/kazılar neticesinde ortaya çıkan mimari kalıntılar mevcuttur. Kaçak kazı faaliyetlerinin gerçekleştirildiği tarla, ormanlık bir alanın ortasında, Murat Dağı'na çıkan yolun aşağı bölümünde olup, Uğurluca Köyü buradan görülmektedir. Hafif yamaç bir yerdedir. Murat Dağı yakınındadır. Alanda yan yana 3 adet kaçak kazı çukuru görülmüştür. Yaklaşık olarak 100 m<sup>2</sup>'lik bir alanda 4.00 m. derinlikte kazı yapıldığı tespit edilmiştir. Bu tarla çevresinde de çanak çömlek ve tuğla kırıklarına rastlanmıştır. Yapılan kaçak kazı neticesinde tuğla kırıkları ve yapıya ait duvarların olduğu bu alanın yerleşim yeri olduğu ve Geç Doğu Roma (Bizans) Dönem'ne ait yapı kalıntılarının olduğu anlaşılmıştır.

**ŞİMDİKİ TEHLİKELER** : Kaçak kazılar.

**ŞİMDİKİ DURUM** : Şahıslara ait tarla.

**SİT POTANSİYELİ** : Arkeolojik

**ŞİMDİKİ KORUMA** : Yok

**ÖNERİLEN KORUMA** : Güvenlik güçlerince ve tarla sahiplerince.

**YAYIN DİZİSİ** :

**GÖZLEMLER** :

**HARİTALAR - FOTOĞRAFLAR** :

**KORUMA DERECESESİ** : I. Derece

**HAZIRLAYANLAR** : ..../10/2014

Metin TÜRKÜZÜN-Müze Müdürü-Arkeolog  
Serdar ÜNAN-Müze Uzmanı-Uzman Arkeolog

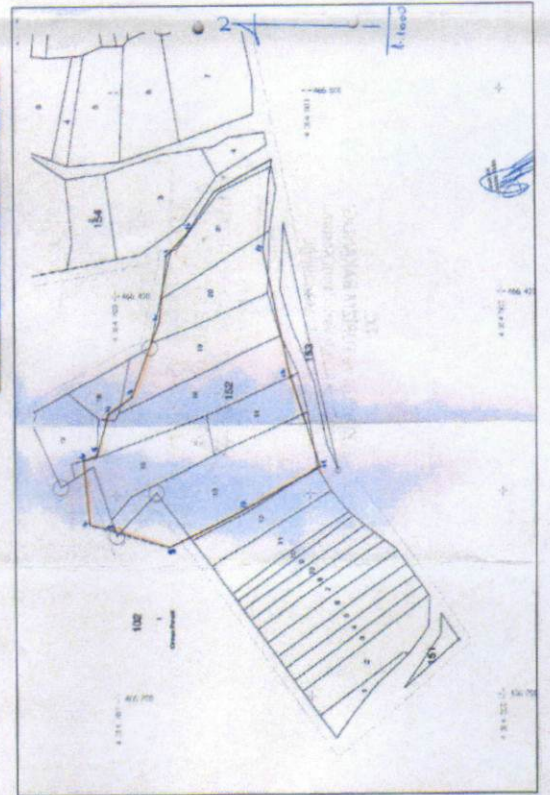
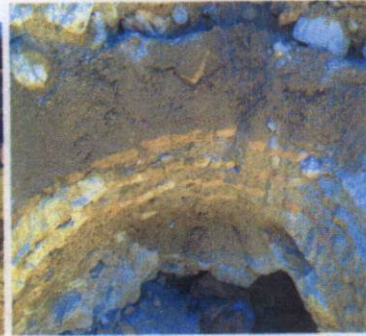
**KONTROL EDEN** : 27./10/2014  
Metin TÜRKÜZÜN - Müze Müdürü

**K. K.KARAR NO:**

/ /  
/ /

**REVİZYON**

**G.M.E.E.A.Y.K. Onayı** / /



T.C  
KÜLTÜR VE TURİZM BAKANLIĞI  
Kütahya Kültür Varlıklarını  
Koruma Bölge Kurulu Müdürlüğü

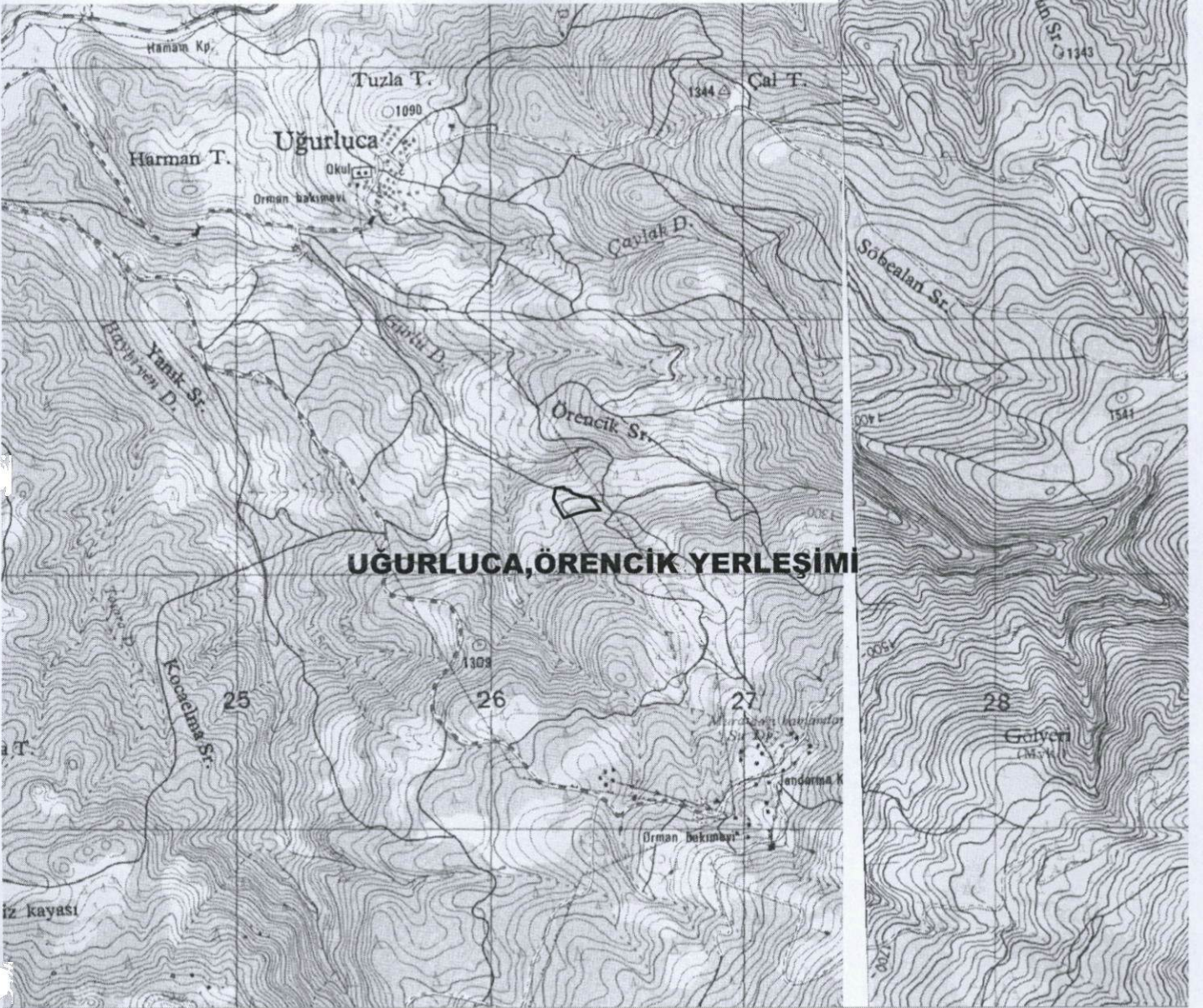
KÜTAHYA  
KÜLTÜR VARLIKLARINI KORUMA  
BÖLGE KURULU MÜDÜRLÜĞÜ  
27.01.2015 TARİH VE 2179  
SAYILI KARAR EKİDİR.

  
Yılmaz ERGİ  
Arkeolog

  
ASLI GİBİDİR  
Filiz GÜRBOĞA  
Müdür V.

KÜTAHYA İLİ, GEDİZ İLÇESİ, UĞURLUCA KÖYÜ  
UĞURLUCA, ÖRENCİK YERLEŞİMİ  
I.DERECE ARKEOLOJİK SİT

K  
↑  
1/25000



UTM 6 derecelik dilime esas Avrupa 1950 (ED-50)  
datumu koordinat değerleri

Pafta Adı:K23-a1

NoktaNo	Y	X
1	726397.000	4316309.000
2	726364.000	4316312.000
3	726326.000	4316325.000
4	726317.000	4316337.000
5	726296.000	4316342.000
6	726293.000	4316349.000
7	726261.000	4316345.000
8	726259.000	4316335.000
9	726251.000	4316304.000
10	726266.000	4316274.000
11	726293.000	4316227.000
12	726340.000	4316244.000
13	726634.000	4316240.000
14	726400.000	4316259.000
15	726437.000	4316257.000
16	726409.000	4316298.000
17	726323.000	4316290.000

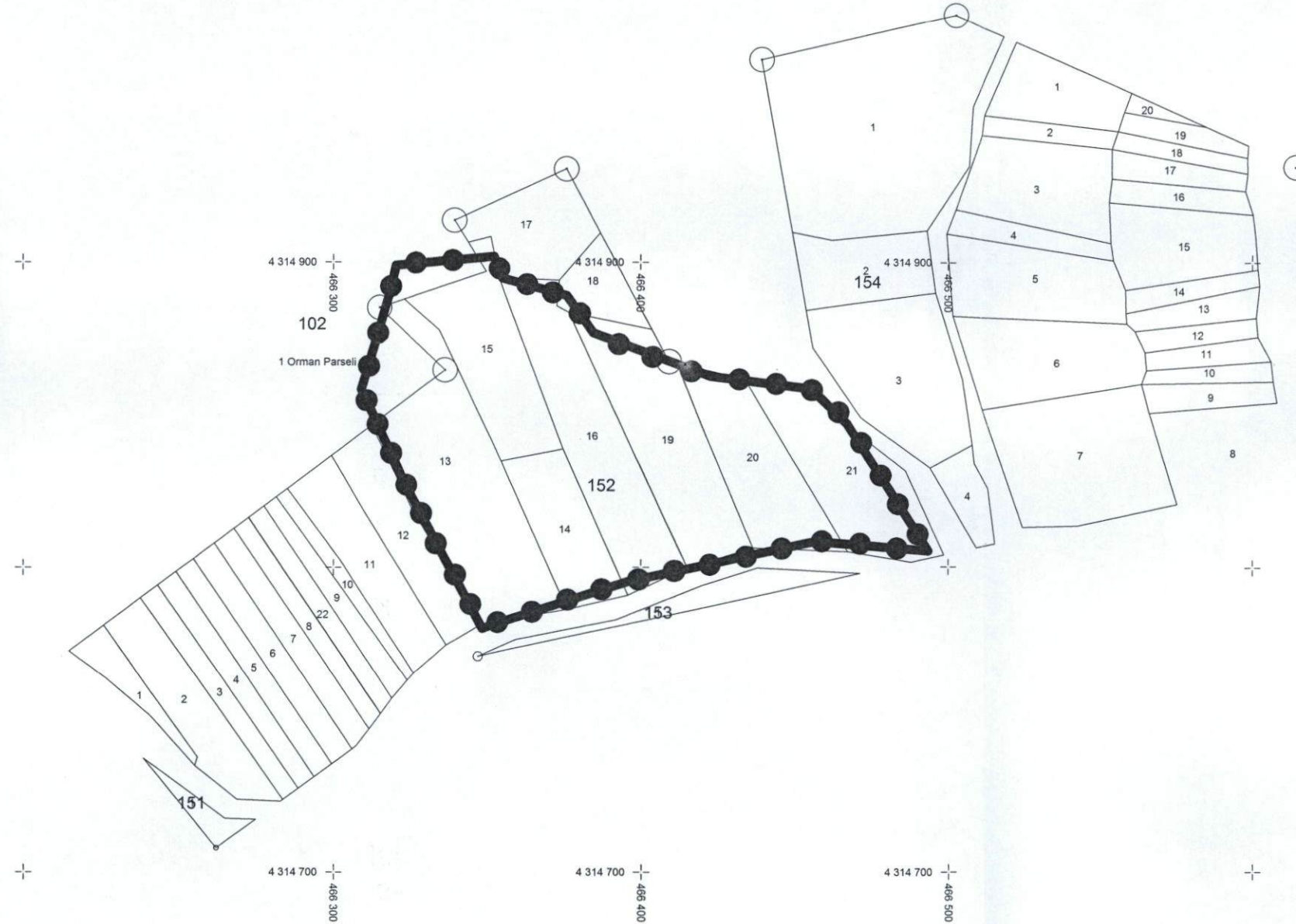
T.C  
KÜLTÜR VE TURİZM BAKANLIĞI  
Kütahya Kültür Varlıklarını  
Koruma Bölge Kurulu Müdürlüğü

KÜTAHYA  
KÜLTÜR VARLIKLARINI KORUMA  
BÖLGE KURULU MÜDÜRLÜĞÜ  
27/01/2015 TARİHİ VE 2179  
SAYILI KARAR EKİDİR

Y.ERGI  
Arkeolog

ASLI GIBİDİR  
Filiz GÜRBOĞA  
Müdür V.

KÜTAHYA İLİ, GEDİZ İLÇESİ, UĞURLUCA KÖYÜ  
UĞURLUCA, ÖRENCİK YERLEŞİMİ  
I.DERECE ARKEOLOJİK SİT



UTM 3 derecelik dilime esas Avrupa 1950 (ED-50)  
datumu koordinat değerleri

Nokta No	Y	X
1	466455.230	4314858.492
2	466422.354	4314862.576
3	466384.811	4314876.818
4	466376.213	4314889.105
5	466355.394	4314894.793
6	466352.626	4314901.886
7	466320.519	4314898.943
8	466318.191	4314889.016
9	466309.177	4314858.303
10	466323.177	4314827.832
11	466348.609	4314779.979
12	466396.134	4314795.418
14	466456.582	4314808.431
15	466493.488	4314805.215
16	466466.859	4314847.105
17	466380.661	4314841.943

T.C  
KÜLTÜR VE TURİZM BAKANLIĞI  
Kütahya Kültür Varlıklarını  
Koruma Bölge Kurulu Müdürlüğü

KÜTAHYA  
KÜLTÜR VARLIKLARINI KORUMA  
BÖLGE KURULU MÜDÜRLÜĞÜ  
27/01/2015 TARİH VE 2179  
SAYILI KARAR EKİDİR

Y.ERGI  
Arkeolog




Filiz GÜRBOĞA  
Müdür V.

KÜTAHYA KÜLTÜR VARLIKLARINI KORUMA BÖLGE KURULU'NUN 27/01/2015 TARİH VE 2179 SAYILI KARARI İLE TESCİLLENEN I.(BİRİNCİ) DERECE ARKEOLOJİK SİT İÇERİSİNDE KALAN PARSELLERİN LİSTESİ

SIRA NO	İLİ	İLÇESİ	KÖYÜ	PAFTA	ADA	PARSEL	ŞERH KONULACAK KISMI
1	Kütahya	Gediz	Uğurluca	K23-a1	152	12	Bir Kısım
2	Kütahya	Gediz	Uğurluca	K23-a1	152	13	Büyük Bir Kısım
3	Kütahya	Gediz	Uğurluca	K23-a1	152	14	Büyük Bir Kısım
4	Kütahya	Gediz	Uğurluca	K23-a1	152	15	Büyük Bir Kısım
5	Kütahya	Gediz	Uğurluca	K23-a1	152	16	Büyük Bir Kısım
6	Kütahya	Gediz	Uğurluca	K23-a1	152	17	Bir Kısım
7	Kütahya	Gediz	Uğurluca	K23-a1	152	18	Bir Kısım
8	Kütahya	Gediz	Uğurluca	K23-a1	152	19	Büyük Bir Kısım
9	Kütahya	Gediz	Uğurluca	K23-a1	152	20	Büyük Bir Kısım
10	Kütahya	Gediz	Uğurluca	K23-a1	152	21	Büyük Bir Kısım

T.C.  
KÜLTÜR VE TURİZM BAKANLIĞI  
Kütahya Kültür Varlıklarını  
Koruma Bölge Kurulu Müdürlüğü

KÜTAHYA  
KÜLTÜR VARLIKLARINI KORUMA  
BÖLGE KURULU MÜDÜRLÜĞÜ  
27.01.2015 TARİH VE 2179  
SAYILI KARAR EKİDİR

  
Y. ERGİ  
Arkeolog

