

T.C.
KÜLTÜR ve TURİZM BAKANLIĞI
KÜTAHYA KÜLTÜR VARLIKLARINI KORUMA BÖLGE KURULU
KARAR

Toplantı Tarihi ve No : 28.01.2015-103
Karar Tarihi ve No : 28.01.2015-2200

64.01/96
Toplantı Yeri
KÜTAHYA

Uşak İli, Banaz İlçesi, Büyükturak Köyü, Kozviran Mahalesi, Çukuroren Nekropolünün I. (Birinci) derece arkeolojik sit olarak tescil edilmesine ilişkin; Uşak Valiliği İl Kültür ve Turizm Müdürlüğü'nün 17.03.2014 tarih ve 49969645.168.01/748 sayılı yazısı ve ekleri, faaliyetlerinin etkilendiği kurumlardan kurum görüşlerinin bildirilmesinin istendiği, Kütahya Kültür Varlıklarını Koruma Bölge Kurulu Müdürlüğü'nün 01.07.2014 tarih ve 38092246-64.01/96-1129 sayılı yazısı ve eki, istenen kurum görüşlerinin iletilendiği, İller Bankası Anonim Şirketi, Mekansal Planlama Dairesi Başkanlığının 08.07.2014 tarih ve 44812147.202.99-15030 sayılı yazısı, Eskişehir Valiliği Çevre ve Şehircilik İl Müdürlüğü'nün 11.07.2014 tarih ve 58346687-252.99-5261 sayılı yazısı, Kültür ve Turizm Bakanlığı Yatırım ve İşletmeler Genel Müdürlüğü'nün 11.07.2014 tarih ve 35698499-311[640220001]135616 sayılı yazısı, Enerji ve Tabii Kaynaklar Bakanlığı Maden İşleri Genel Müdürlüğü'nün 06.08.2014 tarih ve 20913469-101.29.02/254703-55449 sayılı yazısı ve ekleri, Uşak İl Özel İdaresi İmar ve Kentsel İyileştirme Müdürlüğü'nün 11.08.2014 tarih ve 26163249-754-otomatik-10197 sayılı yazısı, Uşak Valiliği Çevre ve Şehircilik İl Müdürlüğü'nün 29.08.2014 tarih ve 52720483/252.99/4106 sayılı yazısı, Kütahya Kültür Varlıklarını Koruma Bölge Kurulu Müdürlüğü'nün 23.09.2014 tarih ve 38092246-165.02-64.01/96-1586 sayılı yazısı ve eki, Uşak Valiliği Kadastro Müdürlüğü'nün 24.11.2014 tarih ve 57675953-170.03.01/913 (Banaz) sayılı yazısı ve eki ile Kütahya Kültür Varlıklarını Koruma Bölge Kurulu Müdürlüğü uzmanlarınca hazırlanan Müdürlük evrakına 23.01.2015 tarih ve 352 sayılı ile kayıtlı rapor okundu, ekleri ve işlem dosyası incelendi, yapılan görüşmeler sonucunda;

Uşak İli, Merkez İlçesi, Büyükturak Köyü, Kozviran Mahalesi, Çukuroren Nekropolünün I. (Birinci) derece arkeolojik sit olarak tescil edilmesine ilişkin; Uşak Müze Müdürlüğü uzmanlarınca hazırlanan 17.09.2014 tarihli rapor ve eki belgeler doğrultusunda sınırları kararımız eki 1/25000 ölçekli harita ile kadastral paftada gösterildiği şekliyle belirlenen Çukuroren Nekropolünün I. (Birinci) derece arkeolojik sit olarak tescil edilmesine; şerh konulacak parseller listesinin ve tescil fişinin onaylanmasına; I. (Birinci) derece arkeolojik sit sınırları içinde Kültür ve Tabiat Varlıklarını Koruma Yüksek Kurulu'nun 08.11.1999 tarih ve 658 sayılı ilke kararının geçerli olduğuna, karar verildi.

AVRUPA KONSEYİ	DOĞAL ve KÜLTÜREL VARLIKLARI KORUMA ENVANTERİ D.K.V.K.E	SİT	ENVANTER NO:
TÜRKİYE	KÜLTÜR VARLIKLARI VE MÜZELER GENEL MÜDÜRLÜĞÜ		HARİTA NO:
İLİ: UŞAK	İLÇESİ: BANAZ	MAHALLE, KÖY VEYA MEVKİİ: KOZVİRAN KÖYÜ, ÇUKURÖREN MEVKİİ	KADASTRO: PAFTA: - ADA: PARSEL: 3283- 3284- 3285-3295

ADI: ÇUKURÖREN NEKROPOLÜ

GENEL TANIM: Bahse konu alan Uşak Banaz ilçesine bağlı Büyükotrak Köyü Kozviran Mahallesi Çukurören mevkiinde bulunmaktadır. Kuzeyinde Murat Dağı, güney bölümünde ise Uşak-Afyon karayolu bulunur. Karayoluna yaklaşık 2 km mesafededir. Doğu ve kuzey bitişğinde tren yolu yer alır. Taşınmaz Kuzeye doğru eğimli olup üzerinde kaçak kazı çukurları göze çarpar. Açılan çukurlarda ana toprağa kazılan ve çevreleri yerel taşla çevrilerek oluşturulan mezar yapıları görülebilmektedir. Mezarların kenarlarında çevreye parçalanarak saçılmış iskelet parçaları ve mezar hediyeleri bulunmaktadır.

ŞİMDİKİ TEHLİKELER: Yoğun kaçak kazı ile tahribata açık.

ŞİMDİKİ DURUM : Tarım arazisi olarak kullanılmaktadır.

SİT POTANSİYELİ : Var (1. Derece Arkeolojik Sit)

ŞİMDİKİ KORUMA : Korumasız

ÖNERİLEN KORUMA : Jandarma ve Kozviran Köyü Muhtarlığı

YAYIN DİZİSİ :

GÖZLEMLER : Oldukça sapa bir mevkide bulunması itibariyle kaçak kazı tahribatı mevcut.

KORUMA DERECESESİ: 1. Derece
Arkeolojik Sit

HAZIRLAYANLAR: 13/03/2014

İlhan ÇAVUŞ
Arkeolog

Yagmur B. BUNSUZ
Arkeolog

KONTROL EDEN: Sabiha PAZARCI
13/03/2014 Müze Müdürü

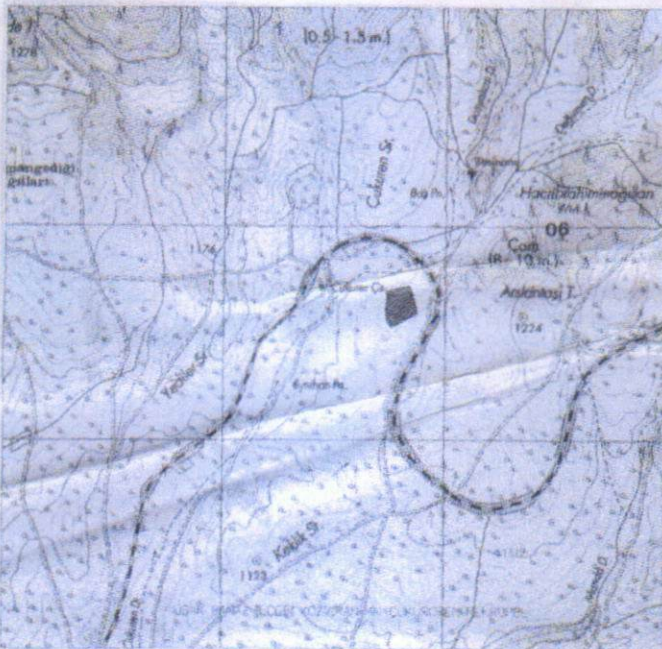
KURUL KARARLARI NO:

/ / 2014

REVİZYON:

KURUL ONAYI:

HARİTALAR, FOTOĞRAFLAR:



T.C
KÜLTÜR VE TURİZM BAKANLIĞI
Kütahya Kültür Varlıklarını
Koruma Bölge Kurulu Müdürlüğü

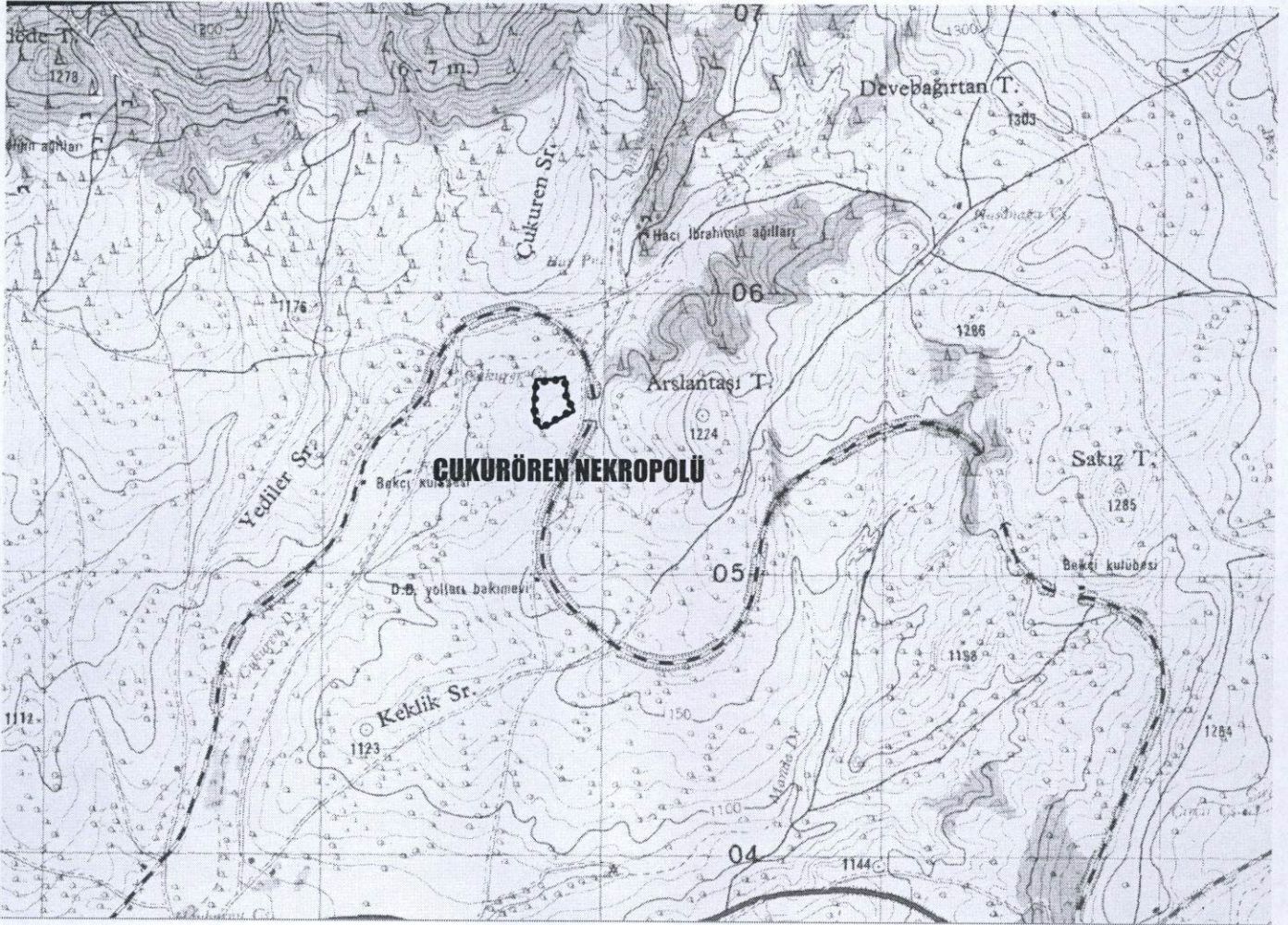
KÜTAHYA
KÜLTÜR VARLIKLARINI KORUMA
BÖLGE KURULU MÜDÜRLÜĞÜ
28.01.2015 TARİH VE 2200
SAYILI KARAR EKİDİR.


Yılmaz ERGİ
Arkeolog


Filiz GÜRBOĞA
Müdür V.

UŞAK İLİ, BANAZ İLÇESİ, KOZVİRAN KÖYÜ
ÇUKURÖREN NEKROPOLÜ
I. DERECE ARKEOLOJİK SİT

K
↑
1/25000



UTM 6 derecelik dilime esas Avrupa 1950 (ED-50)
datumu koordinat değerleri

Pafta Adı: K23-B3

NoktaNo	Y	X
1	754745.000	4305622.000
2	754747.000	4305635.000
3	754750.000	4305654.000
4	754750.000	4305680.000
5	754754.000	4305694.000
6	754773.000	4305695.000
7	754787.000	4305694.000
8	754814.000	4305695.000
9	754834.000	4305699.000
10	754855.000	4305704.000
11	754858.000	4305690.000
12	754863.000	4305671.000
13	754861.000	4305651.000
14	754863.000	4305632.000
15	754873.000	4305615.000
16	754890.000	4305582.000
17	754859.000	4305567.000
18	754831.000	4305550.000
19	754808.000	4305538.000
20	754774.000	4305521.000
21	754755.000	4305547.000
22	754746.000	4305572.000
23	754747.000	4305607.000

T.C
KÜLTÜR VE TURİZM BAKANLIĞI
Kütahya Kültür Varlıklarını
Koruma Bölge Kurulu Müdürlüğü

KÜTAHYA
KÜLTÜR VARLIKLARINI KORUMA
BÖLGE KURULU MÜDÜRLÜĞÜ
28/01/2015 TARİH VE 2200
SAYILI KARAR EKİDİR

Yılmaz ERGİ
Arkeolog



UŞAK İLİ, BANAZ İLÇESİ, KOZVİRAN KÖYÜ
ÇUKURÖREN NEKROPOLÜ
I. DERECE ARKEOLOJİK SİT



UTM 3 derecelik dilime esas Avrupa 1950 (ED-50)
datumu koordinat değerleri

NoktaNo	Y	X
1	494427.683	4303248.241
2	494430.108	4303261.163
3	494433.729	4303280.046
4	494434.584	4303306.022
5	494439.040	4303319.877
6	494458.055	4303320.252
7	494472.009	4303318.793
8	494499.016	4303318.905
9	494519.129	4303322.244
10	494540.273	4303326.550
11	494542.811	4303312.464
12	494547.182	4303293.318
13	494544.527	4303273.403
14	494545.901	4303254.355
15	494555.333	4303237.042
16	494571.233	4303203.515
17	494539.769	4303189.547
18	494511.237	4303173.483
19	494487.864	4303162.250
20	494453.338	4303146.383
21	494435.210	4303172.982
22	494427.039	4303198.255
23	494429.188	4303233.189

T.C
KÜLTÜR VE TURİZM BAKANLIĞI
Kütahya Kültür Varlıklarını
Koruma Bölge Kurulu Müdürlüğü

KÜTAHYA
KÜLTÜR VARLIKLARINI KORUMA
BÖLGE KURULU MÜDÜRLÜĞÜ
28/01/2015 TARİH VE 2200
SAYILI KARAR EKİDİR

Y. ERGİ
Arkeolog




Filiz GÜRBOĞA
Müdür V.

**KÜTAHYA KÜLTÜR VARLIKLARINI KORUMA BÖLGE KURULU'NUN 28/01/2015 TARİH VE
2201 SAYILI KARARI İLE TESCİLLENEN I.(BİRİNCİ) DERECE ARKEOLOJİK SİT
İÇERİSİNDE KALAN PARSELLERİN LİSTESİ**

SIRA NO	İLİ	İLÇESİ	KÖYÜ	PAFTA	ADA	PARSEL	PARSELİN ŞERH KONULACAK KISMI
1	Uşak	Banaz	Kozviran	K23-B3	130	14	Bir Kısmı
2	Uşak	Banaz	Kozviran	K23-B3	130	15	Bir Kısmı
3	Uşak	Banaz	Kozviran	K23-B3	130	16	Bir Kısmı
4	Uşak	Banaz	Kozviran	K23-B3	130	17	Büyük Bir Kısmı
5	Uşak	Banaz	Kozviran	K23-B3	130	18	Büyük Bir Kısmı
6	Uşak	Banaz	Kozviran	K23-B3	130	19	Bir Kısmı

T.C.
KÜLTÜR VE TURİZM BAKANLIĞI
Kütahya Kültür Varlıklarını
Koruma Bölge Kurulu Müdürlüğü

KÜTAHYA
KÜLTÜR VARLIKLARINI KORUMA
BÖLGE KURULU MÜDÜRLÜĞÜ
28/01/2015 TARİH VE **2200**
SAYILI KARAR EKİDİR


Y.ERGI
Arkeolog


ASLI GİBİDİR

Filiz GÜRBOĞA
Müdür V.