

T.C.
KÜLTÜR ve TURİZM BAKANLIĞI
KÜTAHYA KÜLTÜR VARLIKLARINI KORUMA BÖLGE KURULU
KARAR

Toplantı Tarihi ve No : 25.02.2015-104
Karar Tarihi ve No : 25.02.2015-2223

64.04/88
Toplantı Yeri
UŞAK

Uşak İli, Sivaslı İlçesi, Azizler Köyü, Tahtalı Yerleşimi I. (Birinci) derece arkeolojik sit olarak tescil edilmesi istemine ilişkin; Uşak Valiliği İl Kültür ve Turizm Müdürlüğü'nün 22.12.2014 tarih ve 49969645.168.01/3146 sayılı yazısı ve ekleri, faaliyetlerinin etkilendiği kurumlardan kurum görüşlerinin bildirilmesinin istendiği, Kütahya Kültür Varlıklarını Koruma Bölge Kurulu Müdürlüğü'nün 30.12.2014 tarih ve 38092246-64.04/88-2070 sayılı yazısı ve eki, istenen kurum görüşlerinin iletildiği, İller Bankası Anonim Şirketi, Mekansal Planlama Dairesi Başkanlığının 15.01.2015 tarih ve 44812147-202.99-1161 sayılı yazısı, Eskişehir Valiliği Çevre ve Şehircilik İl Müdürlüğü'nün 16.01.2015 tarih ve 58346687-299/370 sayılı yazısı, Kültür ve Turizm Bakanlığı Yatırım ve İşletmeler Genel Müdürlüğü'nün 22.01.2015 tarih ve 81909224-305.01[640520001]-12803 sayılı yazısı, Enerji ve Tabii Kaynaklar Bakanlığı Maden İşleri Genel Müdürlüğü'nün 27.01.2015 tarih ve 20913469-101.29.02/250256-31814 sayılı yazısı ve ekleri, Orman ve Su İşleri Bakanlığı, Doğa Koruma ve Milli Parklar Genel Müdürlüğü'nün 27.01.2015 tarih ve 80834798-045.01-20887 sayılı yazısı, Uşak Valiliği Çevre ve Şehircilik İl Müdürlüğü'nün 28.01.2015 tarih ve 52720483/252.01.01/460 sayılı yazısı, Uşak İl Özel İdaresi İmar ve Kentsel İyileştirme Müdürlüğü'nün 13.02.2015 tarih ve 26163249-754-otomatik-1800 sayılı yazısı, , Kütahya Kültür Varlıklarını Koruma Bölge Kurulu Müdürlüğü'nün 08.01.2015 tarih ve 38092246-165.02-64.04/88-76 sayılı yazısı ve eki, Uşak Valiliği Kadastro Müdürlüğü'nün 06.02.2015 tarih ve 62903469-170.03.01/40 (Sivaslı) sayılı yazısı ve eki ile Kütahya Kültür Varlıklarını Koruma Bölge Kurulu Müdürlüğü uzmanlarınca hazırlanan Müdürlük evrakına 24.02.2015 tarih ve 1016 sayı ile kayıtlı rapor okundu, ekleri ve işlem dosyası incelendi, yapılan görüşmeler sonucunda;

Uşak İli, Sivaslı İlçesi, Azizler Köyü, Tahtalı Yerleşiminin I. (Birinci) derece arkeolojik sit olarak tescil edilmesi istemine ilişkin; Uşak Müze Müdürlüğü uzmanlarınca hazırlanan 18.12.2014 tarihli rapor ve eki belgeler doğrultusunda sınırları kararımız eki 1/25000 ölçekli harita ile kadastral paftada gösterildiği şekliyle belirlenen Tahtalı Yerleşiminin I. (Birinci) derece arkeolojik sit olarak tescil edilmesine; şerh konulacak parseller listesinin ve tescil fişinin onaylanmasına; I. (Birinci) derece arkeolojik sit sınırları içinde Kültür ve Tabiat Varlıklarını Koruma Yüksek Kurulu'nun 08.11.1999 tarih ve 658 sayılı ilke kararının geçerli olduğuna, karar verildi.

AVRUPA KONSEYİ	DOĞAL ve KÜLTÜREL VARLIKLARI KORUMA ENVANTERİ D.K.V.K.E	SİT	ENVANTER NO:
TÜRKİYE	KÜLTÜR VARLIKLARI VE MÜZELER GENEL MÜDÜRLÜĞÜ		HARİTA NO:
İLİ: UŞAK	İLÇESİ: SİVASLI	MAHALLE, KÖY VEYA MEVKİİ: AZIZLER KÖYÜ	KADASTRO: PAFTA: K23D4 ADA: PARSEL:

ADI: AZIZLER TAHTALI YERLEŞİMİ

GENEL TANIM: : İlimiz, Sivash İlçesi, Azizler Köyü sınırlarında yer alan ve köyün 2.5 - 3 km kuzeybatısında Kökez Köy yolu üzerinde meşelik ve tarım arazileri içinde yer alan taşınmazda coğrafi koordinat çalışması ve yüzey incelemesi yapılmış olup alanda Erken dönem ve 2-3 yy Roma dönemine ait mimari parçalar ile yine aynı dönemine ait seramik parçalarına rastlanmıştır. Ayrıca Taşınmazın Güney tarafında meşelik alan içerisinde küçük yığma Şeklinde mezar alanları da görülmüştür.

ŞİMDİKİ TEHLİKELER: Tarım alanı olması ve tahribata açık olması

ŞİMDİKİ DURUM : Tarım açık alan

SİT POTANSİYELİ : 1. DERECE ARKEOLOJİK SİT

ŞİMDİKİ KORUMA : -

ÖNERİLEN KORUMA : Kolluk Kuvvetleri

YAYIN DİZİSİ : -

GÖZLEMLER : Tarım alanları ile meşelikler içerisinde yer almakta olup tahribat yapılmıştır.

KORUMA DERECESESİ: 1. Derece Arkeolojik Sit

HAZIRLAYAN: 18.12.2014

Macit AŞİR
Arkeolog

Sadık DOĞAN
Arkeolog


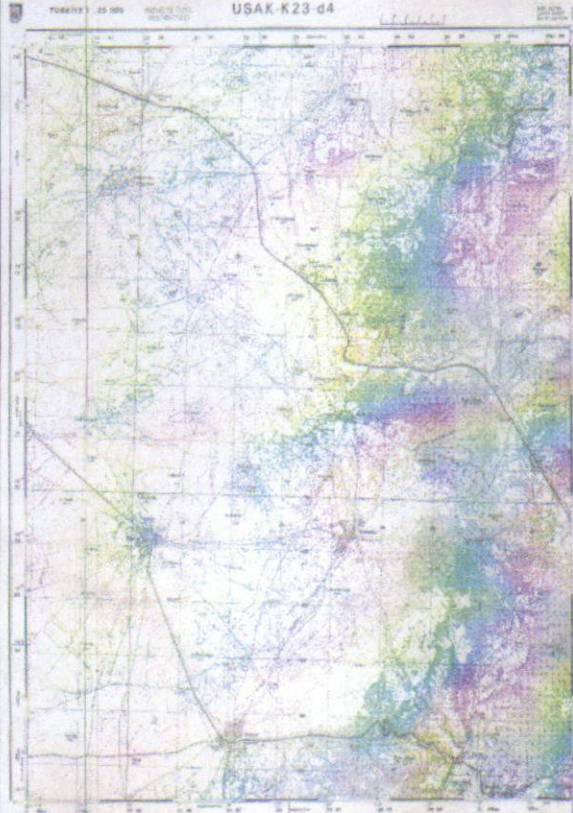
KONTROL EDEN: Sabiha PAZARCI
18.12.2014 Müze Müdürü

KURUL KARARLARI NO:

REVİZYON:

KURUL ONAYI:

HARİTALAR, FOTOĞRAFLAR:






Alandan Genel Görünüm



T.C
KÜLTÜR VE TURİZM BAKANLIĞI
Kütahya Kültür Varlıklarını
Koruma Bölge Kurulu Müdürlüğü

KÜTAHYA
KÜLTÜR VARLIKLARINI KORUMA
BÖLGE KURULU MÜDÜRLÜĞÜ
25.02.2015 TARİH VE 2223
SAYILI KARAR EKİDİR.

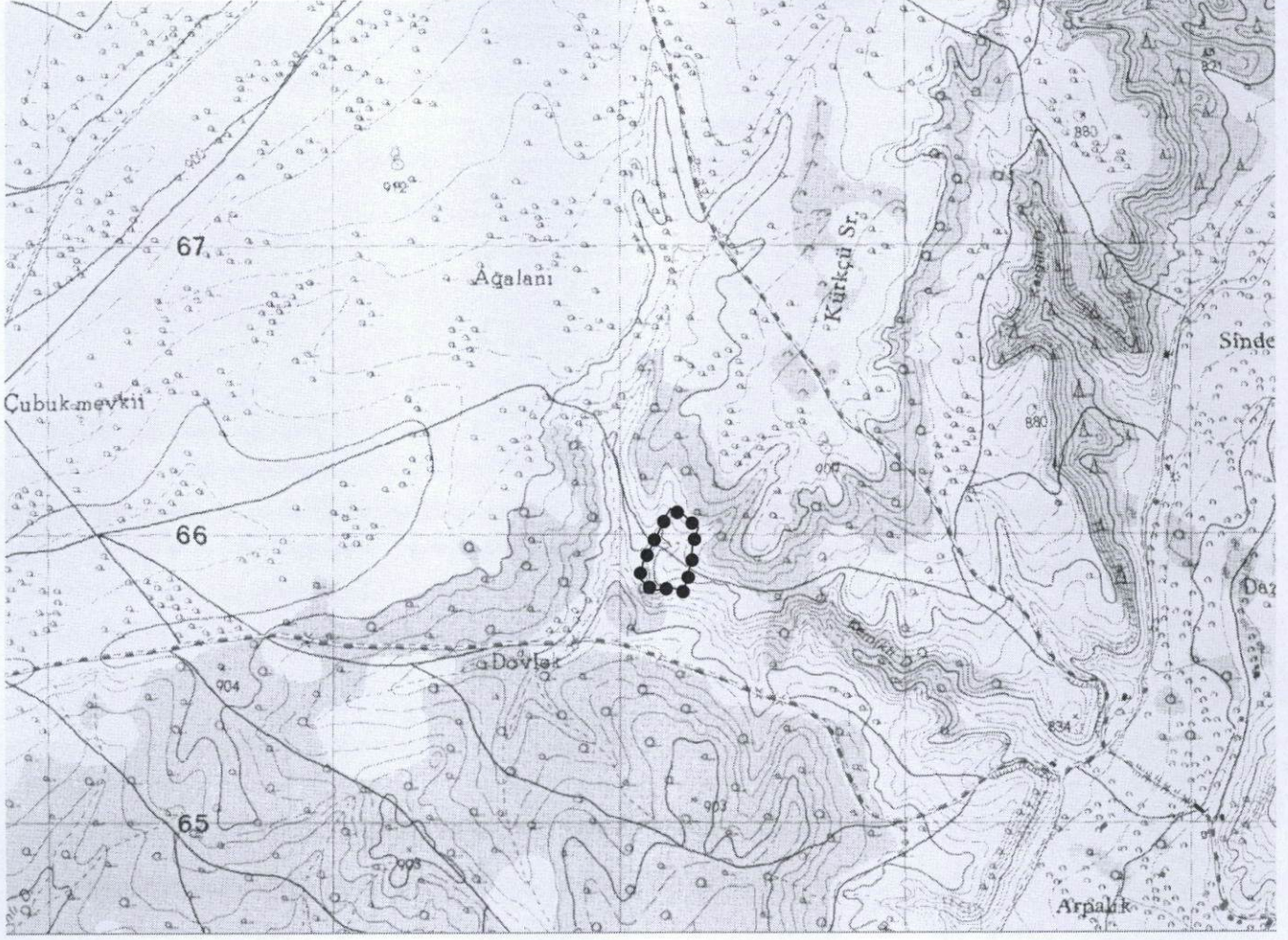

Yılmaz ERGİ
Arkeolog



Filiz GURBOĞA
Müdür V.

UŞAK İLİ, SİVASLI İLÇESİ, AZIZLER KÖYÜ
AZIZLER TAHTALI YERLEŞİMİ
I.DERECE ARKEOLOJİK SİT ALANI

K
1/25000



UTM 6 derecelik dilime esas ED50
datumu koordinat değerleri

Pafta Adı: K23-d4

Nokta No	Y	X
1	725179.380	4266093.017
2	725254.381	4265902.016
3	725118.380	4265804.015
4	725224.381	4266073.017
5	725237.381	4265845.016
6	725074.380	4265843.015
7	725279.381	4266025.017
8	725232.381	4265806.015
9	725082.380	4265907.016
10	725259.381	4265966.016
11	725187.380	4265811.015
12	725129.380	4265994.017
13	725160.380	4266064.017

T.C
KÜLTÜR VE TURİZM BAKANLIĞI
Kütahya Kültür Varlıklarını
Koruma Bölge Kurulu Müdürlüğü

KÜTAHYA
KÜLTÜR VARLIKLARINI KORUMA
BÖLGE KURULU MÜDÜRLÜĞÜ
25/02/2015 TARİH VE 2223
SAYILI KARAR EKİDİR

UTM 3 derecelik dilime esas ED50
datumu koordinat değerleri

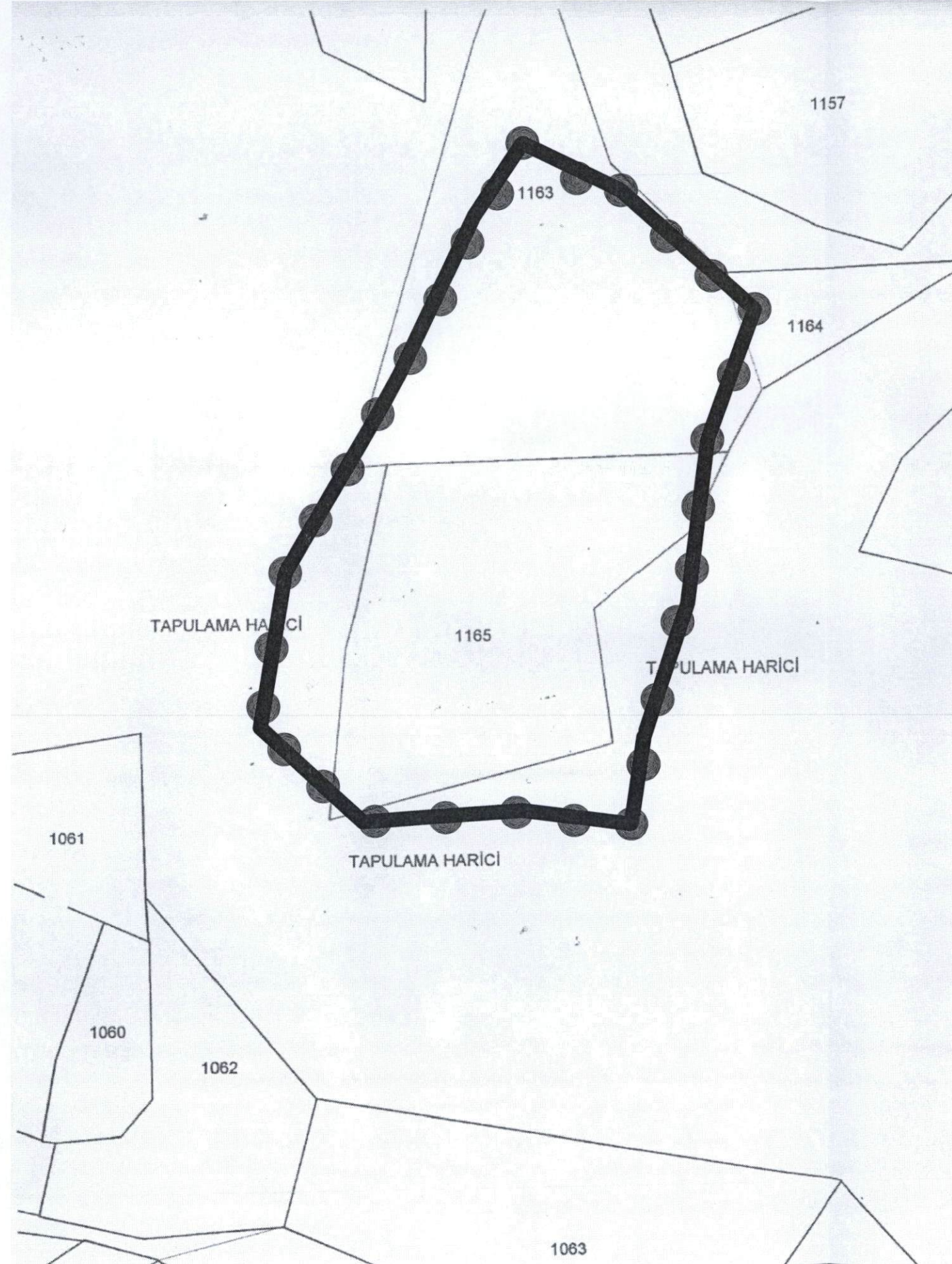
Nokta No	Y	X
1	463593.184	4264720.052
2	463661.902	4264526.747
3	463522.807	4264433.253
4	463637.499	4264698.600
5	463643.056	4264470.343
6	463480.110	4264473.659
7	463690.894	4264648.842
8	463636.788	4264431.535
9	463490.191	4264537.351
10	463668.985	4264590.537
11	463591.984	4264437.998
12	463539.993	4264622.755
13	463573.253	4264691.693

Y.ERĞİ
Arkeolog



FİLİZ GÜRBOĞA
Müdür V.

UŞAK İLİ, SİVASLI İLÇESİ, AZİZLER KÖYÜ
AZİZLER TAHTALI YERLEŞİMİ
I.DERECE ARKEOLOJİK SİT ALANI



UTM 3 derecelik dilime esas ED50
datumu koordinat değerleri

Nokta No	Y	X
1	463593.184	4264720.052
2	463661.902	4264526.747
3	463522.807	4264433.253
4	463637.499	4264698.600
5	463643.056	4264470.343
6	463480.110	4264473.659
7	463690.894	4264648.842
8	463636.788	4264431.535
9	463490.191	4264537.351
10	463668.985	4264590.537
11	463591.984	4264437.998
12	463539.993	4264622.755
13	463573.253	4264691.693

T.C
KÜLTÜR VE TURİZM BAKANLIĞI
Kütahya Kültür Varlıklarını
Koruma Bölge Kurulu Müdürlüğü

KÜTAHYA
KÜLTÜR VARLIKLARINI KORUMA
BÖLGE KURULU MÜDÜRLÜĞÜ
25/02/2015 TARİH VE 2223
SAYILI KARAR EKİDİR


Y. ERGİ
Arkeolog


T.C.
KÜLTÜR VE TURİZM BAKANLIĞI
KÜLTÜR VARLIKLARINI KORUMA
BÖLGE KURULU MÜDÜRLÜĞÜ
KÜLTÜR VARLIKLARINI KORUMA
BÖLGE KURULU MÜDÜRLÜĞÜ
1923


FİLİZ GÜRBOĞA
Müdür v.

KÜTAHYA KÜLTÜR VARLIKLARINI KORUMA BÖLGE KURULU'NUN 25/02/2015 TARİH VE 2223 SAYILI KARARI İLE TESCİLLENEN I.(BİRİNCİ) DERECE ARKEOLOJİK SİT İÇERİSİNDE KALAN PARSELLERİN LİSTESİ

SIRA NO	İLİ	İLÇESİ	KÖYÜ	PAFTA	ADA	PARSEL	PARSELİN ŞERH KONULACAK KISMI
1	Uşak	Sivaslı	Azizler	K23-D4	-	1163	Büyük Bir Kısım
2	Uşak	Sivaslı	Azizler	K23-D4	-	1164	Bir Kısım
3	Uşak	Sivaslı	Azizler	K23-D4	-	1165	Büyük Bir Kısım

T.C.
KÜLTÜR VE TURİZM BAKANLIĞI

Kütahya Kültür Varlıklarını
Koruma Bölge Kurulu Müdürlüğü

KÜTAHYA
KÜLTÜR VARLIKLARINI KORUMA
BÖLGE KURULU MÜDÜRLÜĞÜ
25.02.2015 TARİH VE 2223
SAYILI KARAR EKİDİR


Y. ERGI
Arkeolog


ASEL GÜRBÜZOĞLU
Müdür V.

T.C.
KÜLTÜR ve TURİZM BAKANLIĞI
KÜTAHYA KÜLTÜR VARLIKLARINI KORUMA BÖLGE KURULU
KARAR

Toplantı Tarihi ve No : 25.02.2015-104
Karar Tarihi ve No : 25.02.2015-2223

64.04/88
Toplantı Yeri
UŞAK

Uşak İli, Sivaslı İlçesi, Azizler Köyü, Tahtalı Yerleşimi I. (Birinci) derece arkeolojik sit olarak tescil edilmesi istemine ilişkin; Uşak Valiliği İl Kültür ve Turizm Müdürlüğü'nün 22.12.2014 tarih ve 49969645.168.01/3146 sayılı yazısı ve ekleri, faaliyetlerinin etkilendiği kurumlardan kurum görüşlerinin bildirilmesinin istendiği, Kütahya Kültür Varlıklarını Koruma Bölge Kurulu Müdürlüğü'nün 30.12.2014 tarih ve 38092246-64.04/88-2070 sayılı yazısı ve eki, istenen kurum görüşlerinin iletildiği, İller Bankası Anonim Şirketi, Mekansal Planlama Dairesi Başkanlığı'nın 15.01.2015 tarih ve 44812147-202.99-1161 sayılı yazısı, Eskişehir Valiliği Çevre ve Şehircilik İl Müdürlüğü'nün 16.01.2015 tarih ve 58346687-299/370 sayılı yazısı, Kültür ve Turizm Bakanlığı Yatırım ve İşletmeler Genel Müdürlüğü'nün 22.01.2015 tarih ve 81909224-305.01[640520001]-12803 sayılı yazısı, Enerji ve Tabii Kaynaklar Bakanlığı Maden İşleri Genel Müdürlüğü'nün 27.01.2015 tarih ve 20913469-101.29.02/250256-31814 sayılı yazısı ve ekleri, Orman ve Su İşleri Bakanlığı, Doğa Koruma ve Milli Parklar Genel Müdürlüğü'nün 27.01.2015 tarih ve 80834798-045.01-20887 sayılı yazısı, Uşak Valiliği Çevre ve Şehircilik İl Müdürlüğü'nün 28.01.2015 tarih ve 52720483/252.01.01/460 sayılı yazısı, Uşak İl Özel İdaresi İmar ve Kentsel İyileştirme Müdürlüğü'nün 13.02.2015 tarih ve 26163249-754-otomatik-1800 sayılı yazısı, Kütahya Kültür Varlıklarını Koruma Bölge Kurulu Müdürlüğü'nün 08.01.2015 tarih ve 38092246-165.02-64.04/88-76 sayılı yazısı ve eki, Uşak Valiliği Kadastro Müdürlüğü'nün 06.02.2015 tarih ve 62903469-170.03.01/40 (Sivaslı) sayılı yazısı ve eki ile Kütahya Kültür Varlıklarını Koruma Bölge Kurulu Müdürlüğü uzmanlarınca hazırlanan Müdürlük evrakına 24.02.2015 tarih ve 1016 sayılı ile kayıtlı rapor okundu, ekleri ve işlem dosyası incelendi, yapılan görüşmeler sonucunda;

Uşak İli, Sivaslı İlçesi, Azizler Köyü, Tahtalı Yerleşiminin I. (Birinci) derece arkeolojik sit olarak tescil edilmesi istemine ilişkin; Uşak Müze Müdürlüğü uzmanlarınca hazırlanan 18.12.2014 tarihli rapor ve eki belgeler doğrultusunda sınırları kararımız eki 1/25000 ölçekli harita ile kadastral paftada gösterildiği şekliyle belirlenen Tahtalı Yerleşiminin I. (Birinci) derece arkeolojik sit olarak tescil edilmesine; şerh konulacak parseller listesinin ve tescil fişinin onaylanmasına; I. (Birinci) derece arkeolojik sit sınırları içinde Kültür ve Tabiat Varlıklarını Koruma Yüksek Kurulu'nun 08.11.1999 tarih ve 658 sayılı ilke kararının geçerli olduğuna, karar verildi.