



T.C.

KÜLTÜR VE TURİZM BAKANLIĞI
İZMİR II NUMARALI KÜLTÜR VARLIKLARINI
KORUMA BÖLGE KURULU
KARAR

TOPLANTI TARİHİ VE NO : 13.03.2015-204

45.00/694

KARAR TARİHİ VE NO : 13.03.2015-4943

Toplantı Yeri
İZMİR

Manisa ili Yunusemre ilçesinde kurul müdürlüğü uzmanlarınca gerçekleştirilen yüzey araştırması neticesinde Karaali Mahallesiinde tespiti yapılan Arkeolojik alanın 2863 sayılı kanun kapsamında kültür varlığı niteliği taşıdığı ve bu nedenle 2863 sayılı yasa kapsamında ilgili kurumların görüşleri talep edildiği İzmir II Numaralı Kültür Varlıklarını Koruma Bölge Kurulu Müdürlüğünün 05.11.2014 tarihli ve 4032 sayılı yazısı ve eki kurum görüşü haritası; konuya ilişkin iletilen ilgili kurum görüşü yazıları; Müdürlük uzmanlarınca hazırlanan 12.03.2015 tarihli ve 241 sayı ile kayıtlı rapor okundu, ekleri incelendi, yapılan görüşmeler sonunda;

Manisa İli, Yunusemre İlçesi, Karaali Mahallesi mülki hudutları içerisinde bulunan ve kararımız eki 1/2000 ölçekli kadastral pafta üzerinde sınırları belirlenen alanın III. (Üçüncü) Derece Arkeolojik Sit olarak sınırlarının belirlenmesine, ekli tescil fişinin uygun olduğuna karar verildi.



T.C.

KÜLTÜR VE TURİZM BAKANLIĞI
İZMİR II NUMARALI KÜLTÜR VARLIKLARINI
KORUMA BÖLGE KURULU
KARAR

TOPLANTI TARİHİ VE NO : 13.03.2015-204

45.00/694

KARAR TARİHİ VE NO : 13.03.2015--4944

Toplantı Yeri
İZMİR

Manisa ili Yunusemre ilçesi Karaali Mahallesinde bulunan İzmir 2. Numaralı Kültür Varlıklarını Koruma Bölge Kurulunun 13.03.2015 tarihli ve 4943 sayılı kararı ile tescilli alanın 2863 sayılı kanunun 17. maddesi kapsamında Geçiş Dönemi Koruma Esasları ve Kullanma Koşullarının belirlenmesi gerektiğine ilişkin Müdürlük uzmanlarınca hazırlanan 12.03.2015 tarihli ve 241 sayılı ile kayıtlı rapor okundu, ekleri incelendi, yapılan görüşmeler sonunda;

Manisa ili Yunusemre ilçesi Karaali Mahallesinde bulunan İzmir 2. Numaralı Kültür Varlıklarını Koruma Bölge Kurulunun 13.03.2015 tarihli ve 4943 sayılı kararı ile III. (Üçüncü) derece Arkeolojik sit olarak sınırları belirlenen alanın Geçiş Dönemi Koruma Esasları ve Kullanma Koşullarının;

III. (üçüncü) derece Arkeolojik sit sınırları içerisinde

* Bu alanlarda varsa Üst ölçekli plan kararlarına, Yoksa Plansız alanlar İmar Yönetmeliği ve Toprak Koruma ve Arazi Kullanma Kanununa aykırı olmamak koşuluyla alana ilişkin fiziki ve inşai müdahale gerektiren her türlü talep, Koruma Bölge Kurulunda değerlendirilir. Söz konusu talebin uygun görülmesi halinde, Kültür ve Tabiat Varlıklarını Koruma Yüksek Kurulu'nun 05.11.1999 tarih ve 658 sayılı ilke kararı kapsamında ilgili Müze Müdürlüğüne sondaj kazısı yapılarak sondaj kazısı sonuçları Koruma Bölge Kuruluna iletilir. Sondaj kazıları sonucunda korunması gerekli taşınmaz kültür varlığı niteliğinde her hangi bir buluntuya rastlanılmaması halinde, uygulama Koruma Bölge Kurulu izni ile gerçekleştirilebilir.


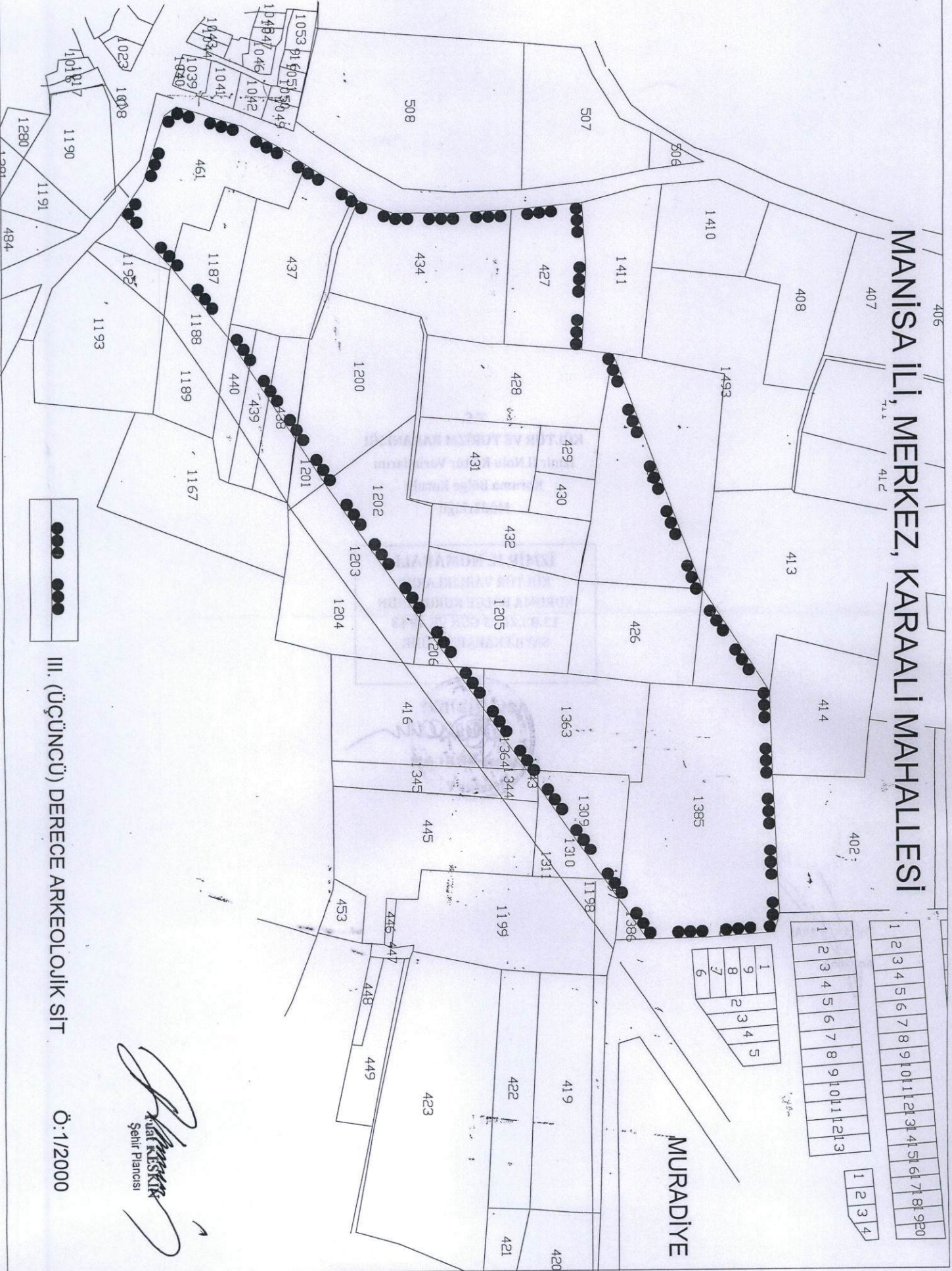
* Mevcut tarımsal faaliyetler sürdürülebilir.

* Taş, toprak, kum vb. alınmaz, kireç, taş, tuğla, mermer, kum, maden vb. ocakları açılmaz, toprak, cüruf, çöp, sanayi atığı ve benzeri malzeme dökülemez.

* Taşınmaz kültür varlıklarının mahiyetine tesir etmeyecek şekilde Koruma Bölge Kurulundan izin almak koşuluyla birleştirme (tevhit) ve ayırma (ifraz) yapılabilir." olarak belirlenmesine,

2863 sayılı kanunun 17. maddesi gereği 1/5000 Ölçekli Koruma Amaçlı Nazım İmar Planının ve 1/1000 Ölçekli Koruma Amaçlı Uygulama İmar Planının ilgili idarelerce hazırlanarak değerlendirilmek üzere Kurulumuza iletilmesi gerektiğine, karar verildi

MANISA İLİ, MERKEZ, KARAAALI MAHALLESİ



III. (ÜÇÜNCÜ) DERECE ARKEOLOJİK SİT

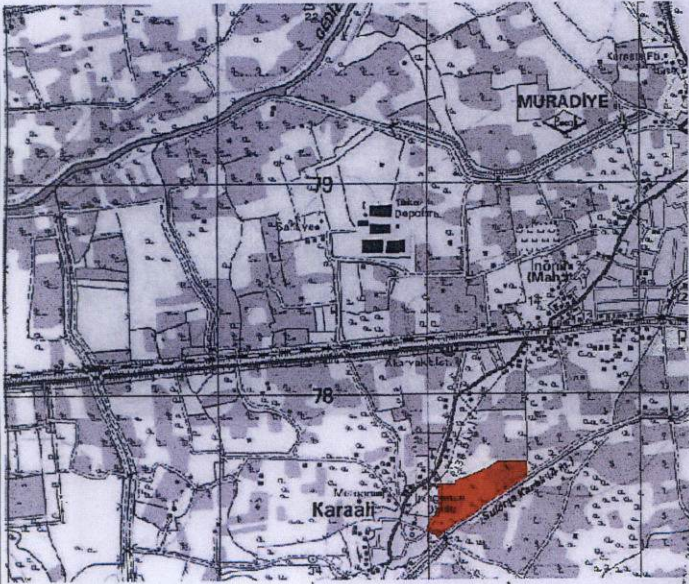
Ö:1/2000

[Signature]
Kıtal KESKİK
Şehir Plancısı


MURADIYE

AVRUPA KONSEYİ	KÜLTÜREL VARLIKLARI KORUMA ENVANTERİ	K.V.K.E.	S İ T	ENVANTER NO	4 5 . 0 0 / 6 9 4		
T Ü R K İ Y E	KÜLTÜR VARLIKLARI VE MÜZELER GENEL MÜDÜRLÜĞÜ			HARİTA NO			
İLİ : Manisa	İLÇESİ: Yunusemre	MAHALLE - KÖY VEYA MEVKİL : Karaali		KADASTRO PAFTA :	ADA	PARSEL	
ADI : Antik Dönem Kırsal Yerleşim Sahası							
GENEL TANIM : Muradiye beldesinin güneyinde manisa menemen asfaltının güney bölümünde; Karaali mahallesinin doğusunda yer aldığı görülmektedir. alanın hemen güney-güney batısından DSİ sulama kanalı geçmektedir.							
ŞİMDİKİ TEHLİKELER :	Tarımsal Faaliyetler						
ŞİMDİKİ DURUM :	Tarla						
ŞİT POTANSİYELİ :	III (üçüncü) Derece Arkeolojik sit						
ŞİMDİKİ KORUMA :	Yok.						
ÖNERİLEN KORUMA :	Alan ilgili yerel yönetim ve güvenlik birimlerince alanın sık sık kontrolünün yapılması, ve yerel halkın konuya ilişkin bilgilendirilmesi korumaya ilişkin ivedilikle alınması gereken önlemlerdir.						
YAYIN DİZİSİ :							
GÖZLEMLER :	Yüzeyle Roma dönemi ve Osmanlı Dönemine değin tarihlenebilecek oldukça yoğun seramik parçaları; yine aynı dönem özellikleri arz eden çatı kiremidi ve günlük kullanım kaplarına ait parçalara rastlanılmıştır. Yüzeyle seçilebilen belirgin bir mimari buluntu bulunmamakla birlikte alan ve çevresinde yer yer blok taşlar dağınık halde bulunmaktadır. Söz konusu blok taşların alanın sürülmesi esnasında çıktığı köylülerce belirtilmektedir. Antik Hermos Gediz nehri çevresinde yer alan bu yerleşme bölgede yer alan ve aynı döneme tarihlenebilecek bir çok kırsal yerleşme örneği ile ilişkilendirilebilecek, bir çiftlik yerleşmesi olarak değerlendirilmelidir.						
	KORUMA DERESESİ						
	HAZIRLAYANLAR Tolga KOPARAL Arkeolog						
	Fuat KESKİN Şehir Plancısı						
	KONTROL EDEN Osman ARSLAN Müdür V.						
	KORUMA KURULU KARARLARI						
	REVİZYON						
	KORUMA KURULU ONAYI						

HARİTALAR (BALIKESİR)



FOTOĞRAFLAR





Tolga KOÇARAL
Arkeolog

Osman AKSLAN
Müdür V.



İZMİR İL NÜMARALI
KÜLTÜR VARLIKLARINI
KORUMA BÖLGE KURULUNUN
15.02.2015 GÜN VE 4543
SAYILI KARAR EKİDİR

T.C.
KÜLTÜR VE TURİZM BAKANLIĞI
İzmir İl Nolu Kültür Varlıklarını
Koruma Bölge Kurulu
Müdürlüğü