



T.C.

**KÜLTÜR VE TURİZM BAKANLIĞI  
İZMİR 2 NUMARALI KÜLTÜR VARLIKLARINI  
KORUMA BÖLGE KURULU  
KARAR**

TOPLANTI TARİHİ VE NO : 08.05.2015-214

45.00/635

KARAR TARİHİ VE NO : 08.05.2015-5174

Toplantı Yeri  
İZMİR

Manisa ili Yunusemre İlçesi, Uzunburun ve Akgedik Mahallesi Hudutlarında bulunan alanın tesciline yönelik işlemlerinin başlatılması talebine ilişkin İzmir 2 Numaralı Kültür Varlıklarını Koruma Bölge Kurulunun 23.08.2013 tarihli ve 2726 sayılı kararı gereği hazırlan bilgi ve belgelerin ileildiği Manisa Valiliği İl Kültür ve Turizm Müdürlüğünün 06.02.2014 tarihli ve 676 sayılı yazısı ve ekleri 2863 sayılı Kanunun 7. Maddesi gereği iletilen kurum görüşleri; Kurul Müdürlüğü uzmanlarınca hazırlanan 06.05.2015 tarihli ve 431 sayı ile kayıtlı rapor okundu, ekleri incelendi, yapılan görüşmeler sonunda;

Manisa ili Yunusemre İlçesi, Uzunburun ve Akgedik Mahallesi Hudutlarında bulunan alanın kararımız eki 1/5000 ölçekli kadastral pafta üzerinde işaretlendiği şekli ile III (üçüncü) Derece Arkeolojik Sit olarak tescil edilmesine, ekli tescil fişinin uygun olduğuna karar verildi.





T.C.

**KÜLTÜR VE TURİZM BAKANLIĞI**  
**İZMİR 2 NUMARALI KÜLTÜR VARLIKLARINI**  
**KORUMA BÖLGE KURULU**  
**KARAR**

TOPLANTI TARİHİ VE NO : 08.05.2015-214

45.00/635

KARAR TARİHİ VE NO : 08.05.2015-5175

Toplantı Yeri  
İZMİR

Manisa ili Yunusemre İlçesi, Uzunburun ve Akgedik Mahallesi Hudutlarında bulunan İzmir II Numaralı Kültür Varlıklarını Koruma Bölge Kurulunun 08.05.2015 tarihli ve 5174 Sayılı Kararı ile III. (üçüncü) Derece Arkeolojik Sit olarak sınırları belirlenen alanın Geçiş Dönemi Koruma Esasları ve Kullanma Koşullarının belirlenmesi gerektiğine ilişkin Kurul Müdürlüğü uzmanlarınca hazırlanan 06.05.2015 tarihli ve 431 sayılı ile kayıtlı rapor okundu, ekleri incelendi, yapılan görüşmeler sonunda;

Manisa ili Yunusemre İlçesi, Uzunburun ve Akgedik Mahallesi Hudutlarında bulunan ve İzmir II Numaralı Kültür Varlıklarını Koruma Bölge Kurulunun 08.05.2015 tarihli ve 5174 Sayılı Kararı ile III. (üçüncü) Derece Arkeolojik Sit olarak sınırlarının belirlenen alanda yer alan taşınmazlara ilişkin Geçiş Dönemi Koruma Esasları ve Kullanma Koşullarının:

III. (üçüncü) Derece Arkeolojik Sit Sınırları içerisinde ;

Kültür ve Tabiat Varlıklarını Koruma Yüksek Kurulu'nun 05.11.1999 tarihli ve 658 sayılı ilke kararı kapsamında Müze Müdürlüğüne sondaj kazısı yapılarak sonuçları Koruma Bölge Kuruluna iletilir. Sondaj kazıları sonucunda herhangi bir buluntuya rastlanılmaması halinde, uygulama Üst ölçekli plan kararlarına ve 3194 sayılı imar kanunu mevzuatına aykırı olmamak koşuluyla; alana ilişkin fiziki ve inşai müdahale gerektiren her türlü talep, Koruma Bölge Kurulunda değerlendirilir. Koruma Bölge Kurulunca uygun görülmesi halinde; Koruma Bölge Kurulu izni ile gerçekleştirilebilir.

-Taş, toprak, kum vb. alınamaz, kireç, taş, tuğla, mermer, kum, maden vb. ocakları açılmaz, toprak, çürük, çöp, sanayi atığı ve benzeri malzeme dökülemez.

Olarak belirlenmesine,

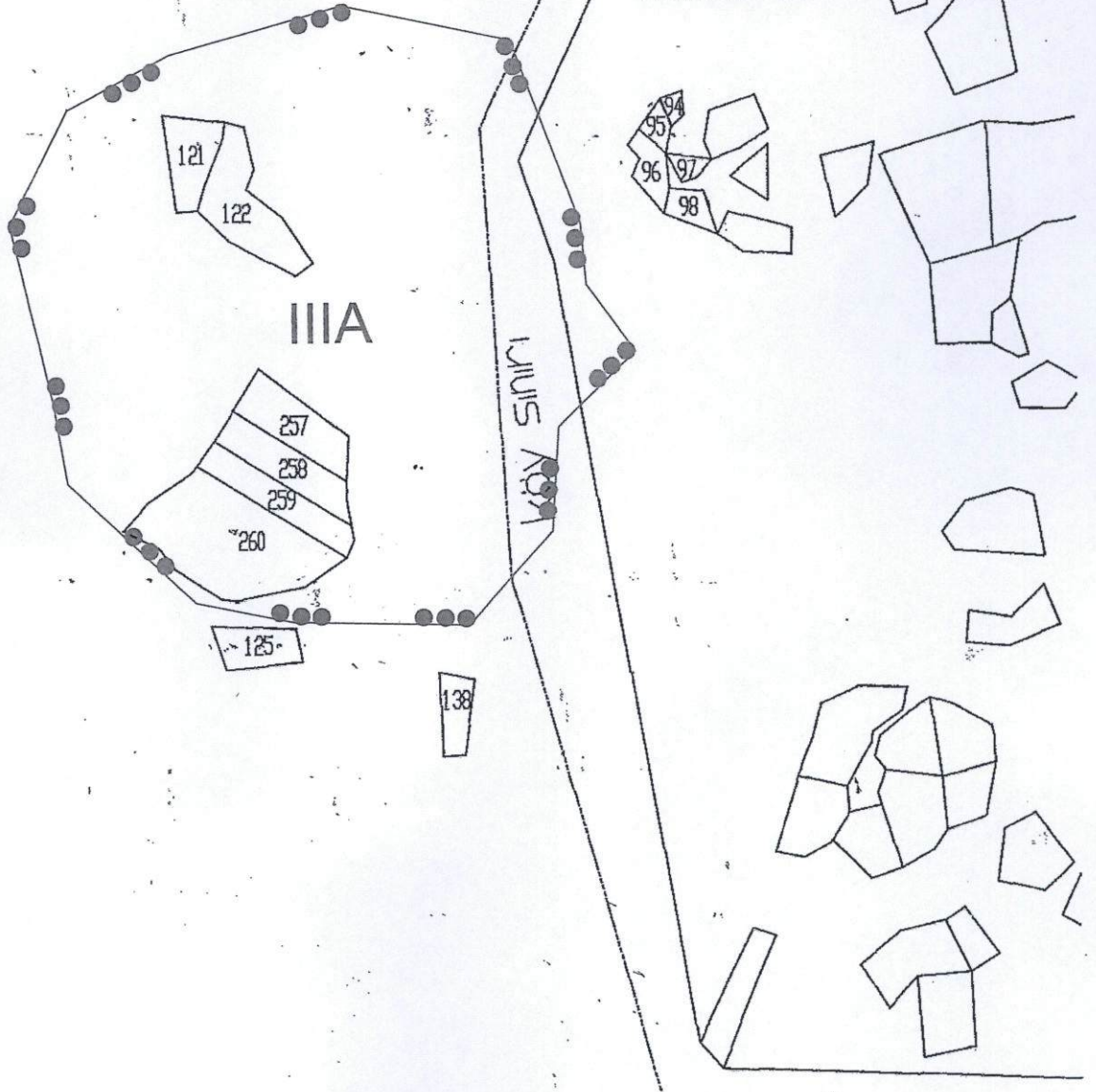
- 648 sayılı KHK ile 5226-3386 sayılı Kanun ile değişik 2863 sayılı Yasanın 17. maddesi gereği hazırlanacak koruma amaçlı imar planının değerlendirilmek üzere Kurulumuza iletilmesi gerektiğine karar verildi



İlçe : MANİSA  
Köyü veya Mah. : YUNUSBURUN  
Pafta No  
Ada No  
Parsel No

Uzunburun  
Kadastro Sahası

akgedik  
Kadastro Sahası

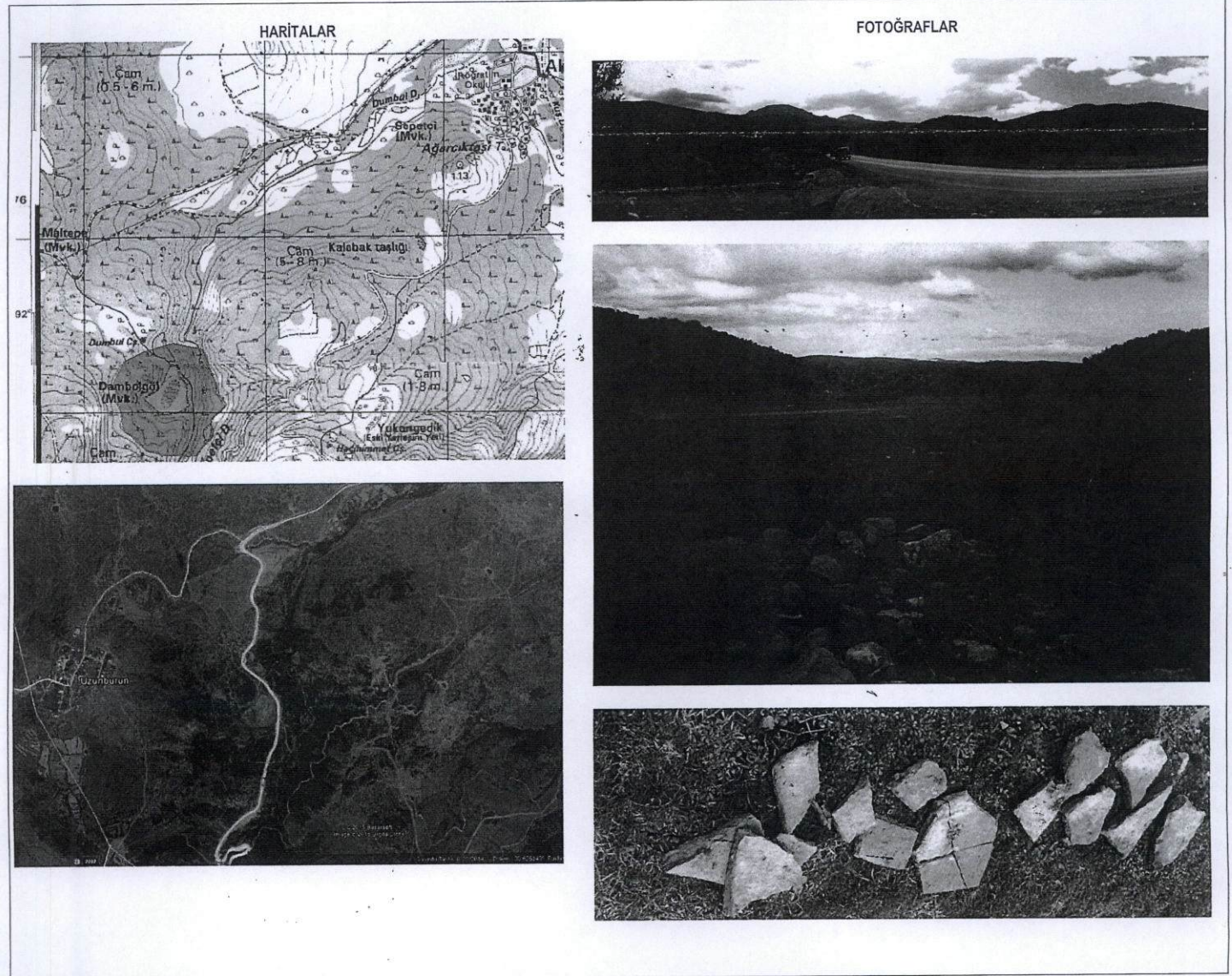


●●●●●●●● : III.DERECE ARKEOLOJİK SİT SINIRI


ÖLÇEK:1/5000



AVRUPA KONSEYİ	KÜLTÜREL VARLIKLARI KORUMA ENVANTERİ	K.V.K.E.	S İ T	ENVANTER NO	4 5 . 0 0 / 6 3 5	
T Ü R K İ Y E	KÜLTÜR VARLIKLARI VE MÜZELER GENEL MÜDÜRLÜĞÜ			HARİTA NO		
İLİ : Manisa	İLÇESİ : Yunusemre	MAHALLE - KÖY VEYA MEVKİİ: Uzunburun- AkgedikMahallesi	KADASTRO PAFTA :	ADA	PARSEL	
ADI : Hellenistik yapı- Geç Roma Dönemi Yerleşmesi						
GENEL TANIM : Akgedik Köyünün yaklaşık 2 km güney batısında Dambolgöl mevki ve sepetçi deresi arasında yer alan bölgede yer almaktadır. Alan genel olarak bitki örtüsü ile kaplı kayalık bir topografyaya sahiptir						
ŞİMDİKİ TEHLİKELER :	Tarımsal faaliyetler					
ŞİMDİKİ DURUM	Tarla					
SİT POTANSİYELİ	III (üçüncü) Derece Arkeolojik sit					
ŞİMDİKİ KORUMA	Yok.					
ÖNERİLEN KORUMA :	İlgili yerel yönetim ve güvenlik birimince alanın sık sık kontrolünün yapılması ve yerel halkın konuya ilişkin bilgilendirilmesi korumaya ilişkin ivedilikle alınması gereken önlemlerdir.					
YAYIN DİZİSİ						
GÖZLEMLER :	Yüzeyde yapılan incelemelerde oldukça yoğun olarak Geç roma dönemine tarihlenen tuğla parçaları, stroter ve Pithos parçalarının yanısıra günlük kullanım kaplarına ait parçalar alanda bulunan geç roma dönemi yerleşmesine işaret etmektedir. Sepetçi deresi ile karayolu üzerinde yer alan tepede düzgün kesimli andezit bloklarla şekillendirilen duvar kalıntıları Hellenistik dönem duvar örgü tekniği ile ilişkilendirilmektedir. Alanda yer alabilecek olası bir Hellenistik dönem yapısının ancak yürütülecek kazılar neticesinde netleştirilebileceği ve söz konusu kazılar neticesinde alana ilişkin I (birinci) derece Arkeolojik sit önerisinin değerlendirilmesi gerekmektedir.					
			KORUMA DERESESİ			
			HAZIRLAYANLAR	...../2015		
			Tolga KOPARAY	Arkeolog		
			Yeliz CAN	H. Mühendisi		
			KONTROL EDEN	Osman ARSLAN		
			Müdür V.	KORUMA KURULU KARARLARI		
			REVİZYON	KORUMA KURULU ONAYI		








T.C.  
KÜLTÜR VE TURİZM BAKANLIĞI  
İzmir II.Nolu Kültür Varlıklarını  
Koruma Bölge Kurulu  
Müdürlüğü

İZMİR II NUMARALI  
KÜLTÜR VARLIKLARINI  
KORUMA BÖLGE KURULUNUN  
05.05.2015 GÜN VE 5174  
SAYILI KARAR EKİDİR

Tolga KOPARAL  
Arkeolog



Osman ARSLAN  
Müdür V.

İZMİR 2 NOLU KÜLTÜR  
VARLIKLARINI KORUMA  
BÖLGE KURULU

BAŞKAN	
BAŞKAN YRD.	
ÜYE	
ÜYE	
ÜYE	
ÜYE	
ÜYE	