

T.C.  
KÜLTÜR ve TURİZM BAKANLIĞI  
KÜTAHYA KÜLTÜR VARLIKLARINI KORUMA BÖLGE KURULU  
KARAR

Toplantı Tarihi ve No : 28.05.2015-112  
Karar Tarihi ve No : 28.05.2015-2433

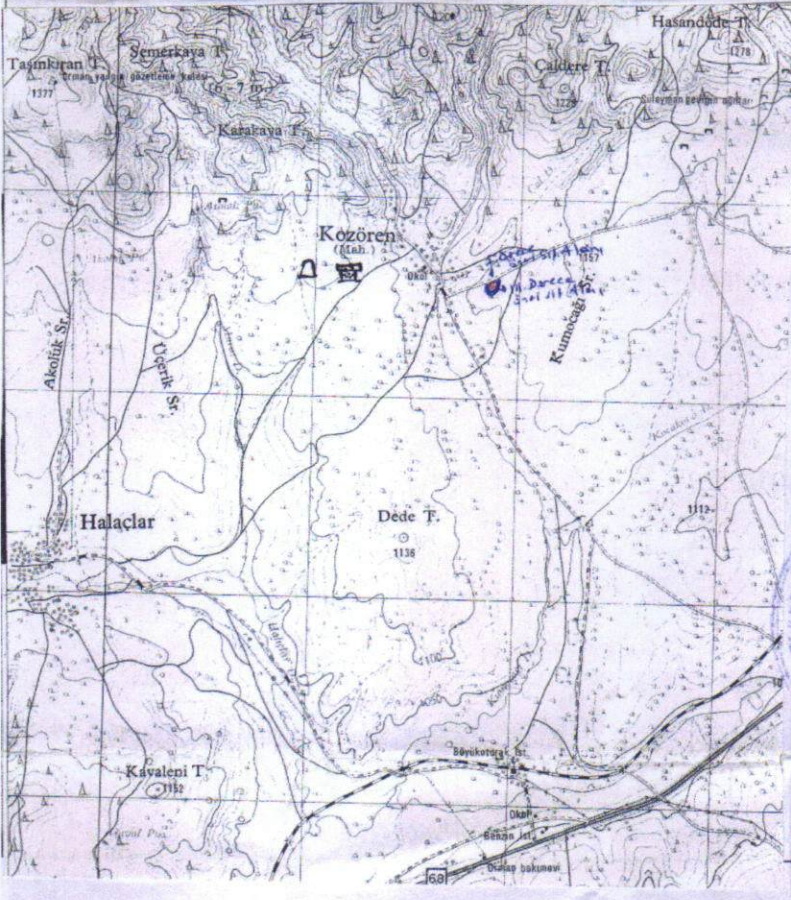
64.01/92  
Toplantı Yeri  
UŞAK

Uşak İli, Banaz İlçesi, Büyükortak Köyü, Kozviran Mahallesi, Manastır Yerleşiminin I. (birinci) ve III. (üçüncü) derece arkeolojik sit olarak tescil edilmesi istemine ilişkin, Uşak Valiliği İl Kültür ve Turizm Müdürlüğü'nün 08.10.2013 tarih ve 49969645.168.01/2218 sayılı yazısı ve ekleri, Kütahya Kültür Varlıklarını Koruma Bölge Kurulu Müdürlüğü'nün 23.10.2013 tarih ve 38092246-64.01/92-1557 sayılı yazısı ve eki, Kütahya Kültür Varlıklarını Koruma Bölge Kurulu Müdürlüğü'nün 27.03.2014 tarih ve 38092246-64.01/92-546 sayılı ve eki, Uşak Valiliği İl Kültür ve Turizm Müdürlüğü'nün 11.04.2014 tarih ve 49969645.168.01/981 sayılı yazısı ve ekleri, Kurum görüşlerinin istendiği Kütahya Kültür Varlıklarını Koruma Bölge Kurulu Müdürlüğü'nün 10.07.2014 tarih ve 38092246-165.02-64.01/92-1221 sayılı yazısı ve eki, Kütahya Kültür Varlıklarını Koruma Bölge Kurulu Müdürlüğü'nün 11.07.2014 tarih ve 38092246-165.02-64.01/92-1224 sayılı yazısı ve eki, Kurum görüşlerinin iletildiği İller Bankası Anonim Şirketi, Mekansal Planlama Dairesi Başkanlığının 17.07.2014 tarih ve 44812147.202.99-16028 sayılı yazısı, Kültür ve Turizm Bakanlığı Yatırım ve İşletmeler Genel Müdürlüğü'nün 23.07.2014 tarih ve 35698499-311.99[640220001] 144601 sayılı yazısı, Eskişehir Valiliği Çevre ve Şehircilik İl Müdürlüğü'nün 24.07.2014 tarih ve 58346687-252.99-5654 sayılı yazısı, Uşak İl Özel İdaresi İmar ve Kentsel İyileştirme Müdürlüğü'nün 11.08.2014 tarih ve 26163249-754-otomatik-10204 sayılı yazısı, Enerji ve Tabii Kaynaklar Bakanlığı Maden İşleri Genel Müdürlüğü'nün 14.08.2014 tarih ve 20913469-101.29.02/254743-56971 sayılı yazısı ve ekleri, Uşak Valiliği, Çevre ve Şehircilik İl Müdürlüğü'nün 26.08.2014 tarih ve 52720483/252.01/4041 sayılı yazısı ve ekleri, Uşak Valiliği Kadastro Müdürlüğü'nün 22.07.2014 tarih ve 57675953-170.03.01/674 (Banaz) sayılı yazısı ve eki ile Kütahya Kültür Varlıklarını Koruma Bölge Kurulu'nun 25.09.2014 tarih ve 1985 sayılı yerinde inceleme kararı ile Kütahya Kültür Varlıklarını Koruma Bölge Kurulu Müdürlüğü uzmanlarınca hazırlanan Müdürlük evrakına 20.10.2014 tarih ve 4036 sayı ile kayıtlı rapor okundu, ekleri ve işlem dosyası incelendi, alan Kurulumuz üyelerince yerinde görüldü, yapılan görüşmeler sonucunda;

Uşak İli, Banaz İlçesi, Büyükortak Köyü, Manastır Arkeolojik Yerleşiminin Kurulumuzun 25.09.2014 tarih ve 1985 sayılı kararı gereği Kurulumuz üyelerince yerinde incelenmesi sonucunda; Uşak Müze Müdürlüğü uzmanlarınca hazırlanan 02.10.2013 tarihli ve 09.04.2014 tarihli raporlar ve eki belgeler doğrultusunda sınırları kararımız eki 1/25000 ölçekli harita ile kadastral paftada gösterildiği şekliyle belirlenen Manastır Arkeolojik Yerleşiminin I. (birinci) ve III.(üçüncü) derece arkeolojik sit olarak tescil edilmesine; şerh konulacak parseller listesinin ve tescil fişinin onaylanmasına; I. (Birinci) ve III.(üçüncü) derece arkeolojik sit sınırları içinde Kültür ve Tabiat Varlıklarını Koruma Yüksek Kurulu'nun 08.11.1999 tarih ve 658 sayılı ilke kararının geçerli olduğuna, karar verildi.

AVRUPA KONSEYİ	DOĞAL ve KÜLTÜREL VARLIKLARI KORUMA ENVANTERİ D.K.V.K.E	SİT	ENVANTER NO:
TÜRKİYE	KÜLTÜR VARLIKLARI VE MÜZELER GENEL MÜDÜRLÜĞÜ		HARİTA NO:
İLİ: UŞAK	İLÇESİ: BANAZ	MAHALLE, KÖY VEYA MEVKİİ: B.KOTURAK KASABASI KOZVİRAN MAH.	KADASTRO: PAFTA: ADA: PARSEL:
ADI: MANASTIR ARKEOLOJİK YERLEŞİMİ			
GENEL TANIM: : Kozviran Mahallesinin yaklaşık 300m. doğusunda Halil DUMAN'a ait olduğu belirtilen tarlanın kuzey kısmında muhtemelen bir yapıya ait in situ durumda temel taşları tespit edilmiştir. Tarlada yapmış olduğumuz yüzey incelemesinde seramik parçaları, stroter parçaları görülmüştür.			
ŞİMDİKİ TEHLİKELER: Tarım Arazisi olarak kullanılması			
ŞİMDİKİ DURUM : Tarım arazisi olarak kullanılmakta.			
SİT POTANSİYELİ : Arkeolojik Sit	KORUMA DERECESİ: I-III		
ŞİMDİKİ KORUMA : -	HAZIRLAYANLAR: 02 /10 /2013 Ali AKSAKAL Sadık DOĞAN Arkeolog Arkeolog		
ÖNERİLEN KORUMA : Güvenlik güçlerince ve ilgili muhtarlıkça korunması gerekmektedir.	KONTROL EDEN: Sabiha PAZARCI 03/10 /2013 Müze Müdürü		
YAYIN DİZİSİ : -	KURUL KARARLARI NO:		
GÖZLEMLER : -	REVİZYON:		
	KURUL ONAYI:		


**HARİTALAR, FOTOĞRAFLAR:**





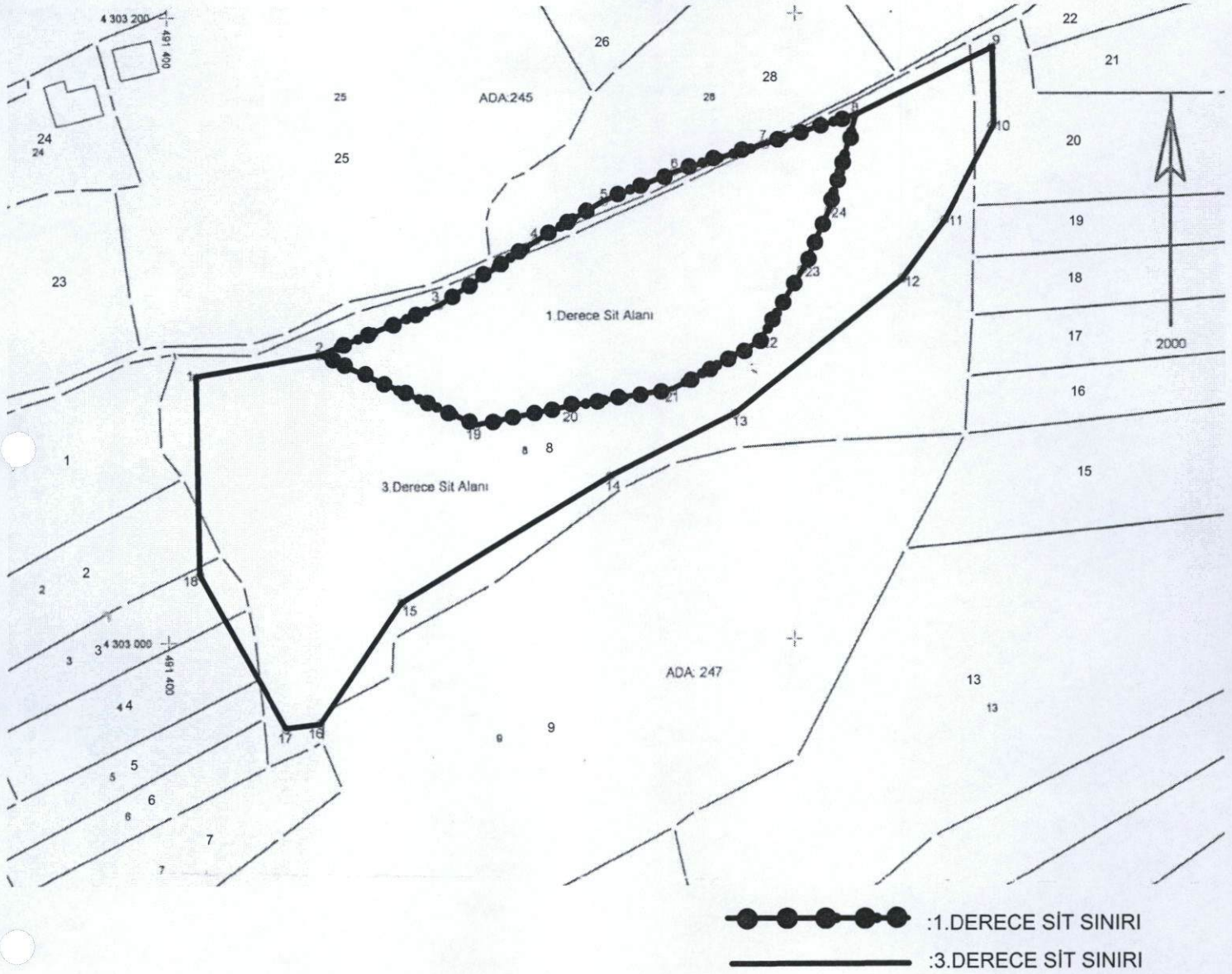
T.C  
KÜLTÜR VE TURİZM BAKANLIĞI  
Kütahya Kültür Varlıklarını  
Koruma Bölge Kurulu Müdürlüğü

KÜTAHYA  
KÜLTÜR VARLIKLARINI KORUMA  
BÖLGE KURULU MÜDÜRLÜĞÜ  
28.05.2015 TARİH VE 2433  
SAYILI KARAR EKİDİR.

  
Yılmaz ERGİ  
Arkeolog



UŞAK İLİ, BANAZ İLÇESİ, BÜYÜKOTURAK KÖYÜ  
MANASTIR ARKEOLOJİK YERLEŞİMİ  
I. VE 3. DERECE ARKEOLOJİK SİT



UTM 3 derecelik dilime esas Avrupa 1950 (ED-50)  
datumu koordinat değerleri

1. Derece Sit Alanı Koordinatları

N.N	Y	X
2	491484.151	4303276.019
3	491522.675	4303291.755
4	491553.337	4303311.750
5	491574.745	4303324.048
6	491597.053	4303333.316
7	491626.355	4303342.354
8	491654.658	4303351.425
19	491534.414	4303253.363
20	491564.617	4303259.371
21	491596.784	4303264.314
22	491624.285	4303279.412
23	491638.029	4303301.964
24	491646.646	4303320.684

3.Derece Sit Alanı Koordinatları

N.N	Y	X
1	491444.924	4303269.307
2	491484.151	4303276.019
3	491522.675	4303291.755
4	491553.337	4303311.750
5	491574.745	4303324.048
6	491597.053	4303333.316
7	491626.355	4303342.354
8	491654.658	4303351.425
9	491698.374	4303372.992
10	491698.551	4303347.982
11	491683.546	4303317.470
12	491669.934	4303298.915
13	491616.536	4303256.664
14	491576.882	4303236.964
15	491510.562	4303197.138
16	491484.304	4303158.995
17	491473.248	4303157.358
18	491445.852	4303206.267

T.C  
KÜLTÜR VE TURİZM BAKANLIĞI  
Kütahya Kültür Varlıklarını  
Koruma Bölge Kurulu Müdürlüğü

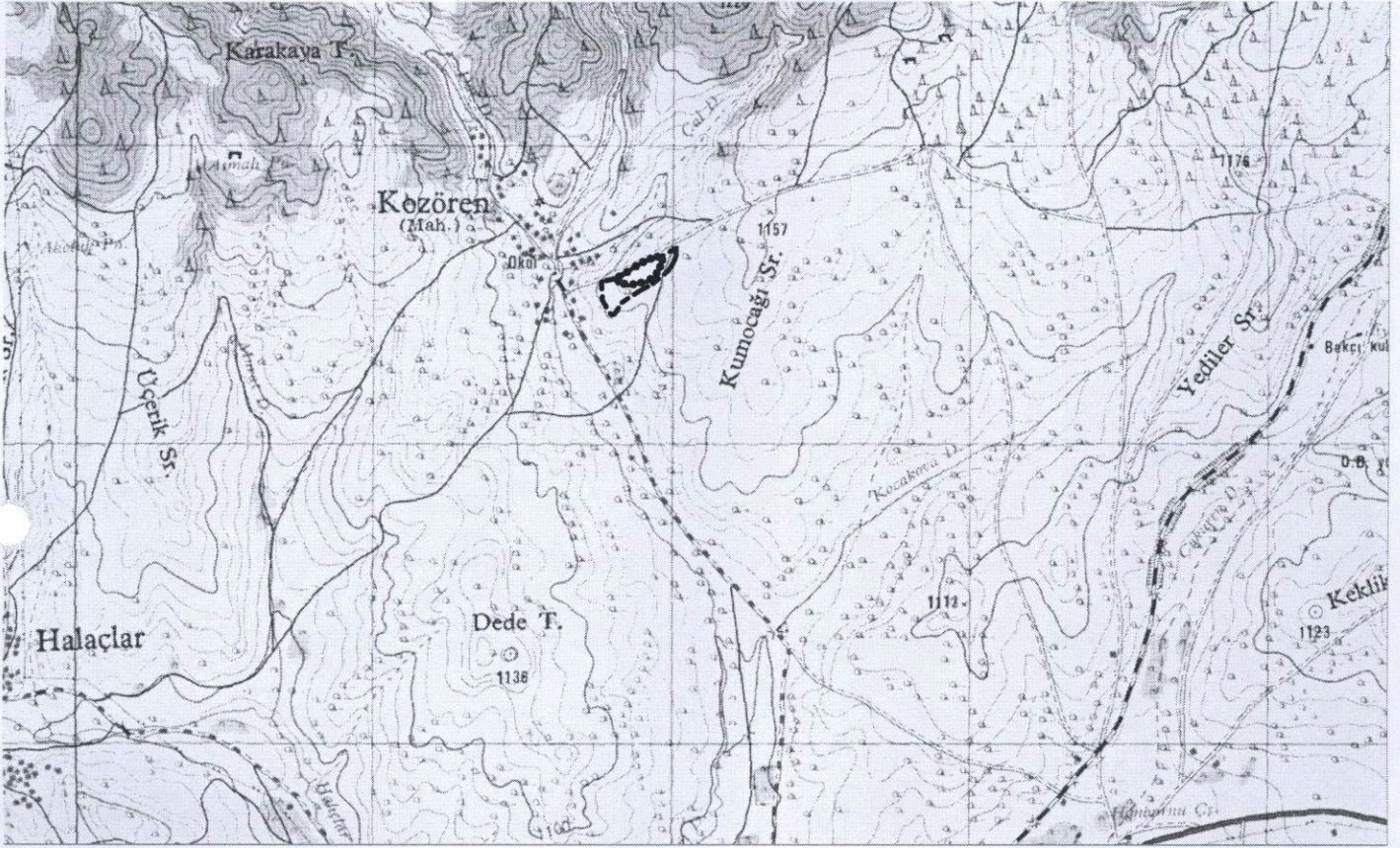
KÜTAHYA  
KÜLTÜR VARLIKLARINI KORUMA  
BÖLGE KURULU MÜDÜRLÜĞÜ  
28/05/2015 TARİH VE 2433  
SAYILI KARAR EKİDİR

Yılmaz ERGİ  
Arkeolog

Filiz GÜRBOĞA  
Müdür

UŞAK İLİ, BANAZ İLÇESİ, BÜYÜKOTURAK KÖYÜ  
MANASTIR ARKEOLOJİK YERLEŞİMİ  
I. VE 3. DERECE ARKEOLOJİK SİT

K  
↑  
1/25000



UTM 6 derecelik dilime esas Avrupa 1950 (ED-50)  
datumu koordinat değerleri

—●— : 1.DERECE SİT SINIRI  
- - - - - : 3.DERECE SİT SINIRI

1. Derece Sit Alanı Koordinatları

3.Derece Sit Alanı Koordinatları

N.N	Y	X
2	751801.000	4305553.000
3	751839.000	4305570.000
4	751869.000	4305591.000
5	751890.000	4305604.000
6	751912.000	4305614.000
7	751941.000	4305624.000
8	751969.000	4305634.000
19	751852.000	4305532.000
20	751882.000	4305539.000
21	751914.000	4305545.000
22	751941.000	4305561.000
23	751954.000	4305584.000
24	751962.000	4305603.000

N.N	Y	X
1	751762.000	4305545.000
2	751801.000	4305553.000
3	751839.000	4305570.000
4	751869.000	4305591.000
5	751890.000	4305604.000
6	751912.000	4305614.000
7	751941.000	4305624.000
8	751969.000	4305634.000
9	752012.000	4305657.000
10	752013.000	4305632.000
11	751999.000	4305601.000
12	751986.000	4305582.000
13	751934.000	4305538.000
14	751895.000	4305517.000
15	751830.000	4305475.000
16	751805.000	4305436.000
17	751794.000	4305434.000
18	751765.000	4305482.000

Pafta Adı: K23-B3

UTM 3 derecelik dilime esas Avrupa 1950 (ED-50)  
datumu koordinat değerleri

1. Derece Sit Alanı Koordinatları

3.Derece Sit Alanı Koordinatları

NoktaNo	Y	X
2	491484.151	4303276.019
3	491522.675	4303291.755
4	491553.337	4303311.750
5	491574.745	4303324.048
6	491597.053	4303333.316
7	491626.355	4303342.354
8	491654.658	4303351.425
19	491534.414	4303253.363
20	491564.617	4303259.371
21	491596.784	4303264.314
22	491624.285	4303279.412
23	491638.029	4303301.964
24	491646.646	4303320.684

NoktaNo	Y	X
1	491444.924	4303269.307
2	491484.151	4303276.019
3	491522.675	4303291.755
4	491553.337	4303311.750
5	491574.745	4303324.048
6	491597.053	4303333.316
7	491626.355	4303342.354
8	491654.658	4303351.425
9	491698.374	4303372.992
10	491698.551	4303347.982
11	491683.546	4303317.470
12	491669.934	4303298.915
13	491616.536	4303256.664
14	491576.882	4303236.964
15	491510.562	4303197.138
16	491484.304	4303158.995
17	491473.248	4303157.358
18	491445.852	4303206.267

T.C  
KÜLTÜR VE TURİZM BAKANLIĞI  
Kütahya Kültür Varlıklarını  
Koruma Bölge Kurulu Müdürlüğü

KÜTAHYA  
KÜLTÜR VARLIKLARINI KORUMA  
BÖLGE KURULU MÜDÜRLÜĞÜ  
28/05/2015 TARİH VE 2433  
SAYILI KARAR EKİDİR

ASLI GİBİDİR  
Yılmaz ERGİ  
Arkeolog  
Filiz GURBOĞA  
Müdür

KÜTAHYA KÜLTÜR VARLIKLARINI KORUMA BÖLGE KURULU'NUN 28/05/2015 TARİH VE 2433 SAYILI KARARI İLE TESCİLLENEN I.(BİRİNCİ) DERECE ARKEOLOJİK SİT İÇERİSİNDE KALAN PARSELLERİN LİSTESİ

SIRA NO	İLİ	İLÇESİ	KÖYÜ	PAFTA	ADA	PARSEL	PARSELİN ŞERH KONULACAK
1	Uşak	Banaz	Büyük Oturak	K23-B3	247	8	Bir Kısmı
2	Uşak	Banaz	Büyük Oturak	K23-B3	245	28	Bir Kısmı

KÜTAHYA KÜLTÜR VARLIKLARINI KORUMA BÖLGE KURULU'NUN 28/05/2015 TARİH VE 2433 SAYILI KARARI İLE TESCİLLENEN III.(ÜÇÜNCÜ) DERECE ARKEOLOJİK SİT İÇERİSİNDE KALAN PARSELLERİN LİSTESİ

SIRA NO	İLİ	İLÇESİ	KÖYÜ	PAFTA	ADA	PARSEL	PARSELİN ŞERH KONULACAK
1	Uşak	Banaz	Büyük Oturak	K23-B3	247	2	Bir Kısmı
2	Uşak	Banaz	Büyük Oturak	K23-B3	247	3	Bir Kısmı
3	Uşak	Banaz	Büyük Oturak	K23-B3	247	4	Bir Kısmı
4	Uşak	Banaz	Büyük Oturak	K23-B3	247	8	Büyük Bir Kısmı
5	Uşak	Banaz	Büyük Oturak	K23-B3	245	20	Bir Kısmı

T.C.  
KÜLTÜR VE TURİZM BAKANLIĞI  
Kütahya Kültür Varlıklarını  
Koruma Bölge Kurulu Müdürlüğü

KÜTAHYA  
KÜLTÜR VARLIKLARINI KORUMA  
BÖLGE KURULU MÜDÜRLÜĞÜ  
28.05.2015 TARİH VE 2433  
SAYILI KARAR EKİDİR

Yılmaz ERGİ  
Arkeolog

ASLI GİBİDİR

Filiz GÜRBOĞA  
Müdür

