

T.C.  
KÜLTÜR ve TURİZM BAKANLIĞI  
KÜTAHYA KÜLTÜR VARLIKLARINI KORUMA BÖLGE KURULU  
KARAR

Toplantı Tarihi ve No : 30.05.2015-114  
Karar Tarihi ve No : 30.05.2015-2471

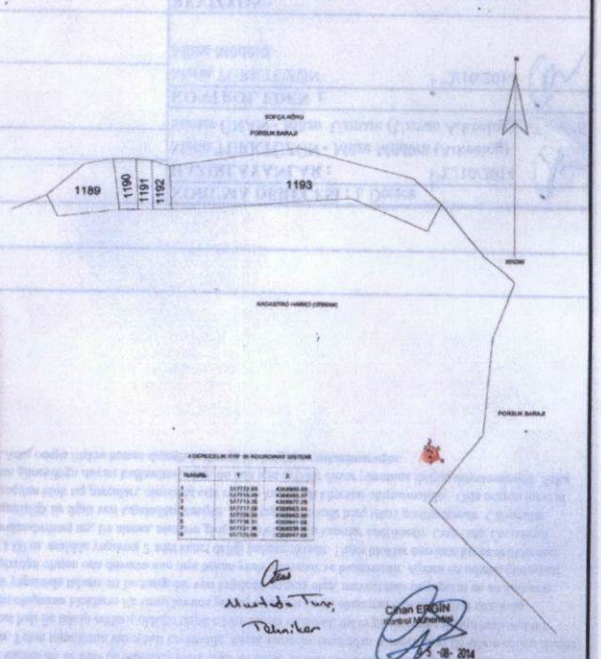
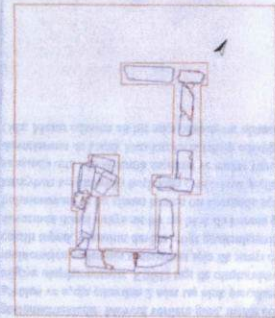
43.00/932  
Toplantı Yeri  
KÜTAHYA

Kütahya İli, Merkez İlçesi, Sabuncupınar Köyü, Arpakuyular Tümülüsünün I. (Birinci) derece arkeolojik sit olarak tescil edilmesi istemine ilişkin; Kütahya Valiliği İl Kültür ve Turizm Müdürlüğü'nün 17.10.2014 tarih ve 70728218.160.02-2918 sayılı yazısı ve ekleri, faaliyetlerinin etkilendiği kurumlardan kurum görüşlerinin bildirilmesinin istendiği; Kütahya Kültür Varlıklarını Koruma Bölge Kurulu Müdürlüğü'nün 18.03.2015 tarih ve 38092246-165.02-43.00/932-527 sayılı yazısı ve eki, istenen kurum görüşlerinin iletildiği, Orman ve Su İşleri Bakanlığı V. Bölge Müdürlüğü'nün 02.04.2015 tarih ve 8857880-045.01-76856 sayılı yazısı ve eki, Kütahya Valiliği, Çevre ve Şehircilik İl Müdürlüğü'nün 06.04.2015 tarih ve 28164726-045.01-1779 sayılı yazısı, İller Bankası Anonim Şirketi, Mekansal Planlama Dairesi Başkanlığının 06.04.2015 tarih ve 44812147.202.99-8673 sayılı yazısı, Kültür ve Turizm Bakanlığı, Yatırım ve İşletmeler Genel Müdürlüğü'nün 07.04.2015 tarih ve 96709717-304.02[430120001]-66945 sayılı yazısı, Kütahya İl Özel İdaresi, İmar ve Kentsel İyileştirme Müdürlüğü'nün 09.04.2015 tarih ve 35867791-754-4371 sayılı yazısı, Enerji ve Tabii Kaynaklar Bakanlığı Maden İşleri Genel Müdürlüğü'nün 11.05.2015 tarih ve 20913469-101.29.02-252632-42700 sayılı yazısı ve ekleri, Kütahya Kültür Varlıklarını Koruma Bölge Kurulunun 26.05.2015 tarih ve 38092246-165.02-43.00/932-1038 sayılı yazısı, Kütahya Kültür Varlıklarını Koruma Bölge Kurulu Müdürlüğü'nün 23.03.2015 tarih ve 38092246-165.02-43.00/932-540 sayılı yazısı ve eki, Kütahya Valiliği, Kadastro Müdürlüğü'nün 06.04.2015 tarih ve 65820641-170.03.01/236390 sayılı yazısı ve eki ile Kütahya Kültür Varlıklarını Koruma Bölge Kurulu Müdürlüğü uzmanlarınca hazırlanan Müdürlük evrakına 27.05.2015 tarih ve 3056 sayı ile kayıtlı rapor okundu, ekleri ve işlem dosyası incelendi, yapılan görüşmeler sonucunda;

Kütahya İli, Merkez İlçesi, Sabuncupınar Köyü, Arpakuyular Tümülüsünün I. (Birinci) derece arkeolojik sit olarak tescil edilmesi istemine ilişkin; Kütahya Müze Müdürlüğü uzmanlarınca hazırlanan 14.10.2014 tarihli rapor ve eki belgeler doğrultusunda sınırları kararımız eki 1/25000 ölçekli harita ile kadastral paftada gösterildiği şekliyle belirlenen Arpakuyular Tümülüsünün I. (Birinci) derece arkeolojik sit olarak tescil edilmesine; tescil fişinin onaylanmasına; I. (Birinci) derece arkeolojik sit sınırları içinde Kültür ve Tabiat Varlıklarını Koruma Yüksek Kurulu'nun 08.11.1999 tarih ve 658 sayılı ilke kararının geçerli olduğuna, karar verildi.

AVRUPA KONSEYİ TÜRKİYE	DOĞAL VE KÜLTÜREL VARLIKLARI KORUMA ENVANTERİ KÜLTÜR VARLIKLARI VE MÜZELER GENEL MÜDÜRLÜĞÜ	D.K.V.K.E	SİT	ENVANTER NO : HARİTA NO :
İLİ : KÜTAHYA	İLÇESİ : MERKEZ	MAHALLE, KÖY VEYA MEVKİİ : SABUNCUPINAR KÖYÜ, ARPAKUYULAR MEVKİİ	KADASTRO : GÖRMEMİŞTİR. ADA : - PAFTA : - PARSEL :	
ADI : TÖMÜLÜS.				
GENEL TANIM : İlimiz, Merkez, Sabuncupınar Köyü, Arpakuyular Mevkii'nde yer alan tömülüs, Sabuncupınar Köyü'nün 11,4 km. kuzeydoğusunda, Arpakuyular Mevkii'nde, 891,00 m. rakımında, ormanlık bir alanda, Porsuk Baraj Sahası'nda yer almaktadır. Tömülüsün günümüze ulaşan yüksekliği yaklaşık 5,00 m. olup, çapı 10,00 m. civarındadır. Kazı çalışmaları öncesinde, tömülüs çevresinde yapılan incelemelerde, kaçak kazı çukurlarının varlığından hareketle, tömülüsün kaçakçılar tarafından, iş makineleri ile kullanılmak suretiyle, büyük kez tahrip edildiği tespit edilmiştir. Mezar odası, hem güntümtze ait kaçak kazılar eli ile hem de olasılıkla antik çağa ait kaçak kazılar eliyle tahrip edildiği için, mimari bir bütünlük göstermemektedir. Mevcut verilere göre, mezar odası güneydoğu-kuzeybatı doğrultusunda inşa edilmiştir. Ön oda ve arka odadan oluşmaktadır. Fakat tömülüsün kuzeybatı kesiminde, kaçak kazıcılar tarafından iş makineleri ile tahrip edilen alanda görülen ve açığa çıkarılan 2 adet taş blok parçalarından dolayı, yapının ön oda, orta oda ve arka odadan oluştuğunu ileri sürmek olasıdır. Mevcut hali ile tahrip edilmiş olduğu tespit edilen mezar odasının, üst örgü sistemine ilişkin herhangi bir bilgiye ulaşılamamıştır. Küfeki taşı ile oluşturulmuş olan mezar odasında kullanılan bloklar 1,90 x 0,50 x 0,60 m. ölçülerindedir. Mezar yapısını oluşturan blokların ilk sırası koruna gelmiş olup, üst sırayı oluşturan blokların, inşa sırasında muhtemelen yerlerinin saptanması için ilk sırayı oluşturan taş blokların üzerine keskin bir alet ile çizilerek işaretlendiği gözlemlenmiştir. Mezar yapısında tabana ait herhangi bir veri kaydedilememiş olup, mevcut hali ile yapının en alt kodunda çakıllı toprak yapısının devam ettiği gözlemlenmiştir. Ön Oda: Kareye yakın planlı olup 2,05 x 3,17 m. ölçülerindedir. Kısmen tek sıra blok taşlardan oluşan oda duvarlarının dışa bakan yüzleri özensiz ve biçimsizdir. Ayrıca ön odanın güneybatı duvarında ikinci sıraya ait bir taş blok da koruna gelmiştir. İkinci sırayı oluşturan taş bloğun ölçüleri 1,52 x 0,42 m'dir. Ayrıca, giriş kısmında 1,00 m. aralıkla yapılmış 2 adet kenet deliği bulunmaktadır. Diğer bloklar üzerinde kenet deliklerinin bulunmaması ve bu alanın hemen ön kısmında açığa çıkarılmış biçimsiz uca doğru daralarak devam eden ve yaklaşık 45 derecelik açılı ile konumlandırılmış taş, bu alanın, mezarın giriş kısmı olduğunu kanıtlar niteliktedir. Orta Oda: Ön odanın kuzeybatı kesimindeki boşluktan orta odaya geçilmektedir. 3,32 m. uzunluğunda olan orta odanın batı duvarındaki tahribat nedeniyle, odanın genişliği ile ilgili veri kaydedilememiştir. Blok taşlar üzerinde harç izleri görülmektedir. Çalışmalar sırasında orta odaya etrafa saçılmış ve mezar yapısını oluşturan blokların üst kodlarında yer alan özensiz bloklar açığa çıkarılmıştır. Çevreye saçılan blok taş parçaları, olasılıkla orta odanın kuzeybatı köşesini oluşturmuştur. Orta odanın mevcut duvarlarının da kaçak kazı/kazılarla tahrip edildiği tespit edilmiştir. Orta oda ile ön oda arasındaki geçişi sağlayan alanın yapısında, orta odanın güneydoğu duvarı kullanılmış olup, ön oda için ayrı bir duvar yapısına ihtiyaç duyulmamıştır. Arka Oda: Mezar odasına ait bir arka odanın var olması ihtimali, kaçak kazı çukurlarında gözlemlenen 2 adet taş blok parçasının köşe oluşturmasıdır. Arka odaya ilişkin bunun dışında herhangi bir bulguya rastlanmamıştır.				
ŞİMDİKİ TEHLİKELER : Kaçak kazılar ve doğal nedenlerle tahribat.				
ŞİMDİKİ DURUM : Baraj Kenarı Orman Arazisi.				
SİT POTANSİYELİ : I. Derece Arkeolojik Sit.				
ŞİMDİKİ KORUMA : Herhangi bir koruma mevcut değildir.				
ÖNERİLEN KORUMA : Güvenlik güçleri ve yerel idare tarafından korunması.				
GÖZLEMLER : Alanda sürekli kaçak kazı teşebbüsleri olmaktadır.				
			KORUMA DERECESELİ : I. Derece	
			HAZIRLAYANLAR : Metin TÜRKÜZÜN - Müze Müdürü (Arkeolog) Şerdar ÜNAN - Müze Uzmanı (Uzman Arkeolog)	14/10/2014
			KONTROL EDEN : Metin TÜRKÜZÜN Müze Müdürü	14/10/2014
			REVİZYON : G.M.E.E.A.Y.K. ONAYI :	14/10/2014

#### HARİTALAR, PLANLAR ve FOTOĞRAFLAR :



YERİ : KÜTAHYA

İLİ : KÜTAHYA

İLÇESİ : MERKEZ

MAHALLE, KÖY VEYA MEVKİİ : SABUNCUPINAR KÖYÜ, ARPAKUYULAR MEVKİİ

YERİ : SABUNCUPINAR KÖYÜ, ARPAKUYULAR MEVKİİ


İLÇESİ : MERKEZ

KÜLTÜR VARLIKLARI VE MÜZELER GENEL MÜDÜRLÜĞÜ

İLÇESİ : MERKEZ

T.C  
KÜLTÜR VE TURİZM BAKANLIĞI  
Kütahya Kültür Varlıklarını  
Koruma Bölge Kurulu Müdürlüğü

KÜTAHYA  
KÜLTÜR VARLIKLARINI KORUMA  
BÖLGE KURULU MÜDÜRLÜĞÜ  
30.05.2015 TARİH VE 2471  
SAYILI KARAR EKİDİR.

  
Yılmaz ERGİ  
Arkeolog



KÜTAHYA İLİ, MERKEZ, SABUNCUPINAR KÖYÜ  
ARPAKUYULAR TÜMÜLÜSÜ  
I.DERECE ARKEOLOJİK SİT

K  
↑  
1/25000



UTM 6 derecelik dilime esas Avrupa 1950 (ED-50)  
datumu koordinat değerleri

Pafta Adı: I24-D2/I24-D3

Nokta No	Y	X
1	260291.569	4391091.544
2	260284.570	4391096.552
3	260282.572	4391103.545
4	260286.575	4391094.553
5	260297.574	4391094.546
6	260304.572	4391071.552
7	260289.576	4391070.552
8	260293.566	4391078.546

UTM 3 derecelik dilime esas Avrupa 1950 (ED-50)  
datumu koordinat değerleri

Nokta No	Y	X
1	517764.134	4389138.967
2	517756.974	4389143.737
3	517754.744	4389150.657
4	517759.044	4389141.807
5	517770.034	4389142.167
6	517777.794	4389119.427
7	517762.844	4389117.927
8	517766.564	4389126.047

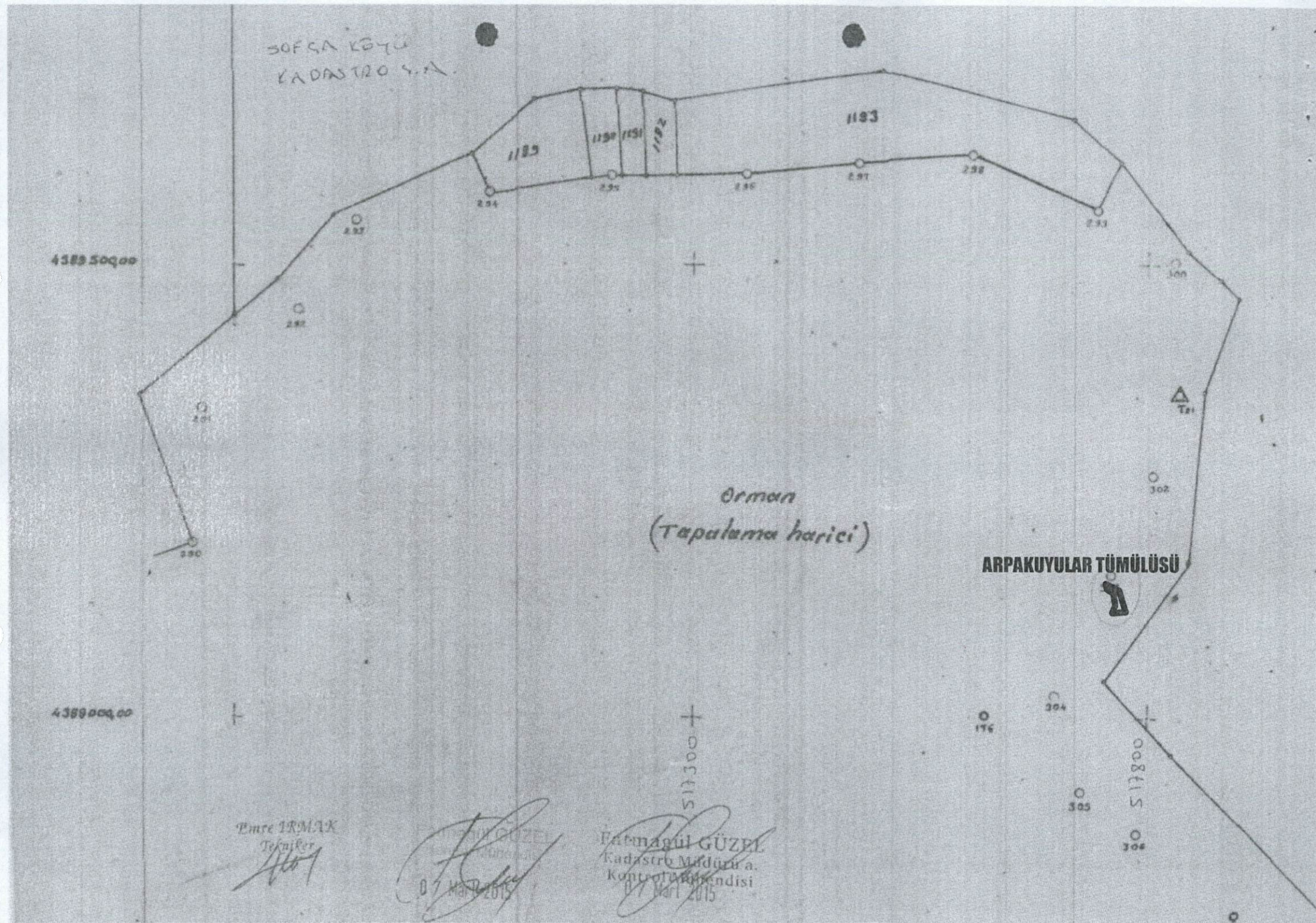
T.C  
KÜLTÜR VE TURİZM BAKANLIĞI  
Kütahya Kültür Varlıklarını  
Koruma Bölge Kurulu Müdürlüğü

KÜTAHYA  
KÜLTÜR VARLIKLARINI KORUMA  
BÖLGE KURULU MÜDÜRLÜĞÜ  
30/05/2015 TARİH VE 2471  
SAYILI KARAR EKİDİR

Y. ERGİ  
Arkeolog  
Filiz GÜRBOĞA  
Müdür



KÜTAHYA İLİ, MERKEZ, SABUNCUPINAR KÖYÜ  
ARPAKUYULAR TÜMÜLÜSÜ  
I.DERECE ARKEOLOJİK SİT



UTM 3 derecelik dilime esas Avrupa 1950 (ED-50)  
datumu koordinat değerleri

Nokta No	Y	X
1	517764.134	4389138.967
2	517756.974	4389143.737
3	517754.744	4389150.657
4	517759.044	4389141.807
5	517770.034	4389142.167
6	517777.794	4389119.427
7	517762.844	4389117.927
8	517766.564	4389126.047

T.C  
KÜLTÜR VE TURİZM BAKANLIĞI  
Kütahya Kültür Varlıklarını  
Koruma Bölge Kurulu Müdürlüğü

KÜTAHYA  
KÜLTÜR VARLIKLARINI KORUMA  
BÖLGE KURULU MÜDÜRLÜĞÜ  
30/05/2015 TARİH VE 2471  
SAYILI KARAR EKİDİR

