

T.C.  
KÜLTÜR ve TURİZM BAKANLIĞI  
KÜTAHYA KÜLTÜR VARLIKLARINI KORUMA BÖLGE KURULU  
KARAR

Toplantı Tarihi ve No : 26.06.2015-117  
Karar Tarihi ve No : 26.06.2015-2537

64.00/656  
Toplantı Yeri  
KÜTAHYA

Uşak İli, Merkez İlçesi, Zahman Köyü, Zahman Höyük ve Nekropolünün I. (Birinci) derece arkeolojik sit olarak tescil edilmesi istemine ilişkin; Uşak Valiliği İl Kültür ve Turizm Müdürlüğü'nün 23.02.2015 tarih ve 49969645.168.01/519 sayılı yazısı ve ekleri, alana ilişkin Yüzey Araştırması raporunun ileildiği Kültür Varlıkları ve Müzeler Genel Müdürlüğü'nün 24.10.2014 tarih ve 94949537-161-01-225087 sayılı yazısı ve ekleri, Kütahya Kültür Varlıklarını Koruma Bölge Kurulu Müdürlüğü'nün 09.02.2015 tarih ve 38092246-165.02-64.00/656-290 sayılı cevap yazısı, faaliyetlerinin etkilendiği kurumlardan kurum görüşlerinin bildirilmesinin istendiği, Kütahya Kültür Varlıklarını Koruma Bölge Kurulu Müdürlüğü'nün 16.03.2015 tarih ve 38092246-64.00/656-501 sayılı yazısı ve eki, istenen kurum görüşlerinin ileildiği, Yatırım ve İşletmeler Genel Müdürlüğü'nün 30.03.2015 tarih ve 81909224-307.99[64020001]-60958 sayılı yazısı, Eskişehir Valiliği Çevre ve Şehircilik İl Müdürlüğü'nün 23.02.2015 tarih ve 58346687-299-1703 sayılı ve 31.03.2015 tarih ve 58346687-299-2797 yazıları, İller Bankası Anonim Şirketi, Mekansal Planlama Dairesi Başkanlığının 02.04.2015 tarih ve 44812147-202.99-8423 sayılı yazısı, Karayolları Genel Müdürlüğü, 2. Bölge Müdürlüğü'nün 03.04.2015 tarih ve 86141515-755.01/64751 sayılı yazısı, Uşak İl Özel İdaresi, İmar ve Kentsel İyileştirme Müdürlüğü'nün 29.04.2015 tarih ve 26163249-750-Otomatik/5820 sayılı yazısı ve eki, Orman ve Su İşleri Bakanlığı V. Bölge Müdürlüğü-Uşak Şube Müdürlüğü'nün 05.05.2015 tarih ve 88570880-045.01-100137 sayılı yazısı ve eki, Enerji ve Tabii Kaynaklar Bakanlığı Maden İşleri Genel Müdürlüğü'nün 11.05.2015 tarih ve 20913469-101.29.02-252654-42712 sayılı yazısı ve ekleri, Orman ve Su İşleri Bakanlığı Devlet Su İşleri Genel Müdürlüğü 2.Bölge Müdürlüğü'nün 30.04.2015 tarih ve 51091705-611.99-276015 sayılı yazısı, Kütahya Kültür Varlıklarını Koruma Bölge Kurulu Müdürlüğü'nün 17.03.2015 tarih ve 38092246.165.02-64.00/656-512 sayılı yazısı ve eki, Uşak Valiliği Kadastro Müdürlüğü'nün 26.03.2015 tarih ve 85297090.170.03.01/1187 sayılı yazısı ve eki ile Kütahya Kültür Varlıklarını Koruma Bölge Kurulu Müdürlüğü uzmanlarınca hazırlanan Müdürlük evrakına 23.06.2015 tarih ve 3638 sayı ile kayıtlı rapor okundu, ekleri ve işlem dosyası incelendi, yapılan görüşmeler sonucunda;

Uşak İli, Merkez İlçesi Zahman Köyü, Zahman Höyük ve Nekropolünün I. (Birinci) derece arkeolojik sit olarak tescil edilmesi istemine ilişkin; Uşak Müze Müdürlüğü uzmanlarınca hazırlanan 19.02.2015 tarihli rapor ve eki belgeler doğrultusunda sınırları kararımız eki 1/25000 ölçekli harita ile kadastral paftada gösterildiği şekliyle belirlenen Zahman Höyük ve Nekropolünün I. (Birinci) derece arkeolojik sit olarak tescil edilmesine; şerh konulacak parseller listesinin ve tescil fişinin onaylanmasına; I. (Birinci) derece arkeolojik sit sınırları içinde Kültür ve Tabiat Varlıklarını Koruma Yüksek Kurulu'nun 08.11.1999 tarih ve 658 sayılı ilke kararının geçerli olduğuna, karar verildi.



AVRUPA KONSEYİ	DOĞAL ve KÜLTÜREL VARLIKLARI KORUMA ENVANTERİ D.K.V.K.E	SİT	ENVANTER NO:
TÜRKİYE	KÜLTÜR VARLIKLARI VE MÜZELER GENEL MÜDÜRLÜĞÜ		HARİTA NO:
İLİ:	İLÇESİ:	MAHALLE, KÖY VEYA MEVKİİ:	KADASTRO:
UŞAK	MERKEZ	ZAHMAN KÖYÜ	PAFTA: K22 43 ADA: PARSEL:

ADI: ZAHMAN HÖYÜK ve NEKROPOL ALANI

**GENEL TANIMI:** : Zahman Höyük, Uşak İl Merkezine yaklaşık 25 km uzaklıkta, köyün doğu sınırında yer almaktadır. Zahman Höyük ve Nekropol köyün doğu bitişğinde, Zahman - Kaparıncık köy yolunun da güneydoğu sınırında bulunmaktadır. Köy mezarlığının 50 m kuzeyinde bulunan höyük su deposunun güney bitişğinde yer almaktadır. Kuzeybatı - güneydoğu doğrultulu 300 m ve kuzey - güney doğrultusu ise 250 m olan fazla yükseltili olmayan yavvan bir tepede bulunan höyüğün kuzeydoğusu, doğu ve güneyi dere yatağıyla sınırlanmıştır. Söz konusu höyük üzerinde tarım arazileri mevcuttur. Höyük yüzeyinde yapılmış incelemede; Tunç dönemi p.t burma kulp parçaları, tırlı kap ayağı ve çok sayıda seramik parçalarının bulunduğu höyüğün güneydoğu ucunda mezar kapığı parçalarının yer alması alanda küçük bir nekropol olacağı kanaatindeyiz

**ŞİMDİKİ TEHLİKELER:** Tarım alanı ve yol üzeri olması

**ŞİMDİKİ DURUM** : Tarıma açık alan

**SİT POTANSİYELİ** : 1. DERECE ARKEOLOJİK SİT

**ŞİMDİKİ KORUMA** :-


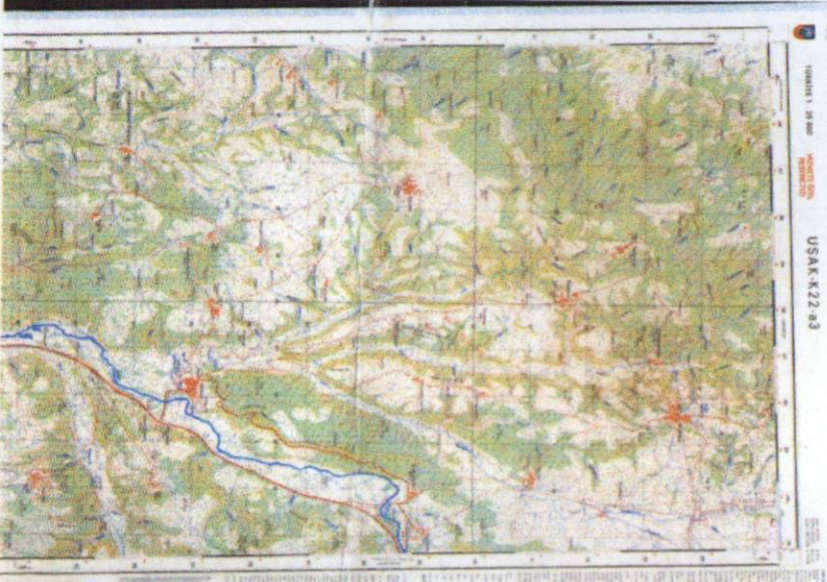
**ÖNERİLEN KORUMA** : Kolluk Kuşvetleri

**YAYIN DİZİSİ** :-

**GÖZLEMLER** : Tarım alanları içerisinde yer almakta tahribat yoktur.

HARİTA AR FOTOĞRAFI ADI:

HAZIRLAYANLAR: 19.02.2015	KONTROL EDEN: Sabiha PAZARCI
Maaci AŞİR Arkeolog	Mtize Müdürü Arkeolog
KURUL KARARLARI NO:	
REVİZYON:	
KURUL ONAYI:	






UŞAK İLİ, MERKEZ İLÇESİ, ZAHMAN KÖYÜ, ZAHMAN HÖYÜK ve NEKROPOL ALANI



Zahman Köyü ve Höyükleri Genel Görünüm



Höyük tarım arazileri içinde yer almak KÜTAHYA KÜLTÜR VARLIKLARINI KORUMA BÖLGE




Orta ve Geç Tunç Çağlarına ait pt kap parçaları.



T.C  
KÜLTÜR VE TURİZM BAKANLIĞI  
Kütahya Kültür Varlıklarını  
Koruma Bölge Kurulu Müdürlüğü

KÜTAHYA  
KÜLTÜR VARLIKLARINI KORUMA  
BÖLGE KURULU MÜDÜRLÜĞÜ  
26.06.2015 TARİH VE 2537  
SAYILI KARAR EKİDİR.

  
Yılmaz ERGİ  
Arkeolog

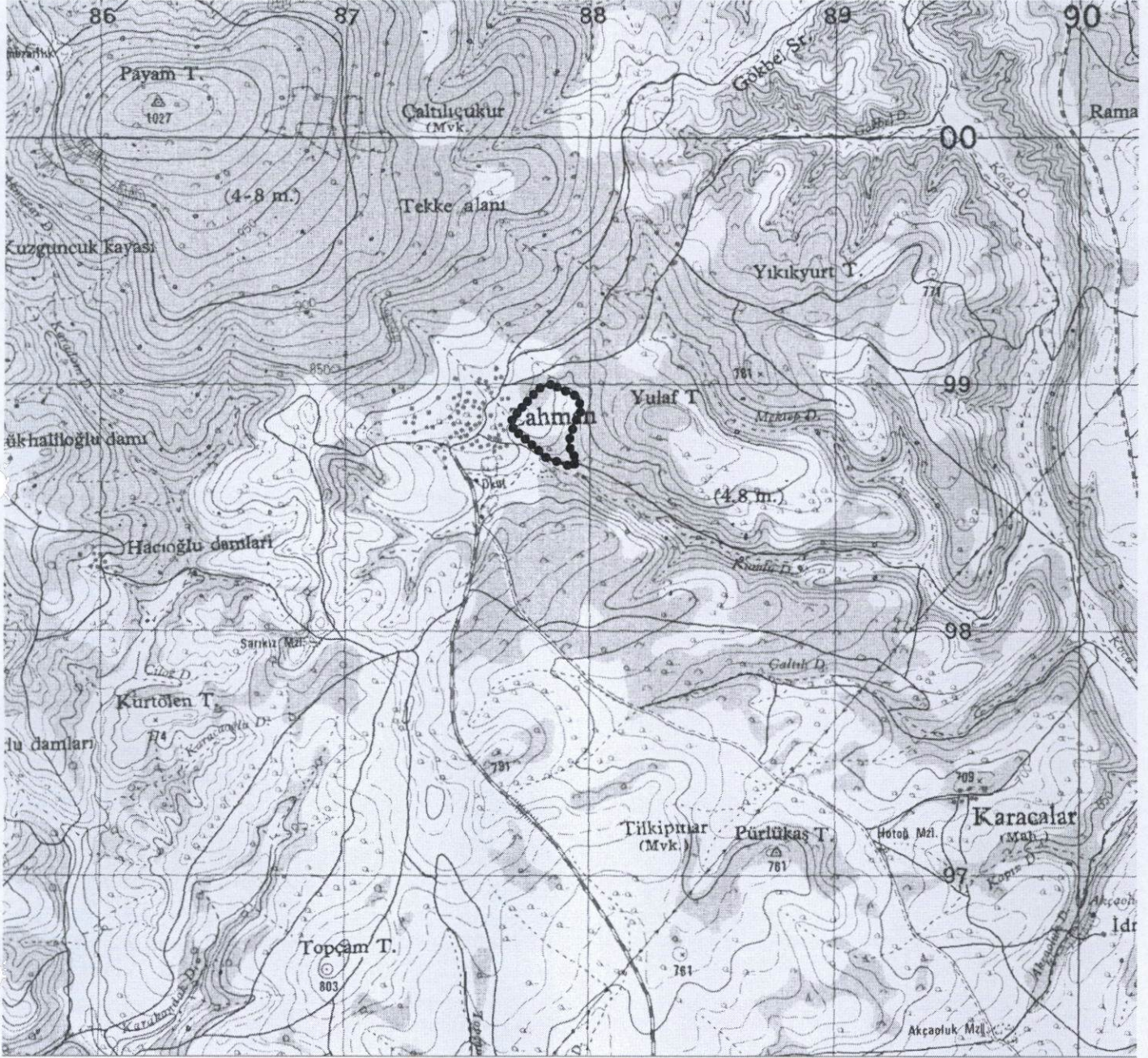


  
Filiz GÜRBOĞA  
Müdür



UŞAK İLİ, MERKEZ, ZAHMAN KÖYÜ  
ZAHMAN HÖYÜK VE NEKROPOL ALANI  
I. DERECE ARKEOLOJİK SİT

K  
1/25000



Pafta Adı: K22-A3

UTM 3 derecelik dilime esas Avrupa 1950 (ED-50)  
datumu koordinat değerleri

Nokta No	Y	X
1	427306.279	4298814.817
2	427353.813	4298830.265
3	427402.001	4298804.669
4	427464.050	4298774.615
5	427476.336	4298722.182
6	427442.449	4298665.261
7	427420.325	4298600.950
8	427425.615	4298548.747
9	427452.583	4298516.843
10	427430.741	4298491.546
11	427329.941	4298529.876
12	427268.843	4298588.915
13	427199.717	4298647.218
14	427188.266	4298694.621
15	427234.885	4298743.119

UTM 6 derecelik dilime esas Avrupa 1950 (ED-50)  
datumu koordinat değerleri

Nokta No	Y	X
1	687793.102	4298985.227
2	687840.102	4299002.227
3	687889.103	4298978.227
4	687952.103	4298950.226
5	687966.103	4298898.226
6	687934.103	4298840.226
7	687914.103	4298775.225
8	687921.103	4298723.225
9	687949.103	4298692.225
10	687928.103	4298666.224
11	687826.102	4298701.225
12	687763.102	4298758.225
13	687692.101	4298814.225
14	687679.101	4298861.226
15	687724.102	4298911.226

T.C  
KÜLTÜR VE TURİZM BAKANLIĞI  
Kütahya Kültür Varlıklarını  
Koruma Bölge Kurulu Müdürlüğü

KÜTAHYA  
KÜLTÜR VARLIKLARINI KORUMA  
BÖLGE KURULU MÜDÜRLÜĞÜ  
26/06/2015 TARİH VE 2537  
SAYILI KARAR EKİDİR

T.C.  
ASLI GİBİDİR  
Y. ERGİ  
Arkeolog  
Filiz GÜRBOĞA  
Müdür



UŞAK İLİ, MERKEZ, ZAHMAN KÖYÜ  
ZAHMAN HÖYÜK VE NEKROPOL ALANI  
I. DERECE ARKEOLOJİK SİT



UTM 3 derecelik dilime esas Avrupa 1950 (ED-50)  
datumu koordinat değerleri

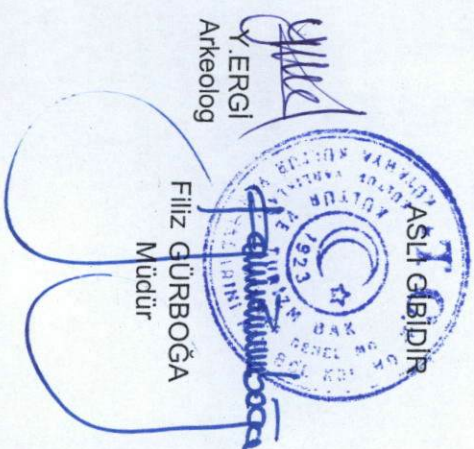
Nokta No	Y	X
1	427306.279	4298814.817
2	427353.813	4298830.265
3	427402.001	4298804.669
4	427464.050	4298774.615
5	427476.336	4298722.182
6	427442.449	4298665.261
7	427420.325	4298600.950
8	427425.615	4298548.747
9	427452.583	4298516.843
10	427430.741	4298491.546
11	427329.941	4298529.876
12	427268.843	4298588.915
13	427199.717	4298647.218
14	427188.266	4298694.621
15	427234.885	4298743.119

T.C  
KÜLTÜR VE TURİZM BAKANLIĞI  
Kütahya Kültür Varlıklarını  
Koruma Bölge Kurulu Müdürlüğü

KÜTAHYA  
KÜLTÜR VARLIKLARINI KORUMA  
BÖLGE KURULU MÜDÜRLÜĞÜ  
26/06/2015 TARİH VE 2537  
SAYILI KARAR EKİDİR

Y. ERGİ  
Arkeolog

Filiz GÜRBOĞA  
Müdür





KÜTAHYA KÜLTÜR VARLIKLARINI KORUMA BÖLGE KURULU'NUN 26/06/2015 TARİH VE 2537 SAYILI KARARI İLE TESCİLLENEN I.(BİRİNCİ) DERECE ARKEOLOJİK SİT İÇERİSİNDE KALAN PARSELLERİN LİSTESİ

SIRA NO	İLİ	İLÇESİ	KÖYÜ	PAFTA	ADA	PARSEL	ŞERH KONULACAK KISMI
1	Uşak	Merkez	Zahman	-	102	235	Büyük Bir Kısım
2	Uşak	Merkez	Zahman	-	102	236	Büyük Bir Kısım
3	Uşak	Merkez	Zahman	-	102	237	Büyük Bir Kısım
4	Uşak	Merkez	Zahman	-	102	238	Tamamı
5	Uşak	Merkez	Zahman	-	102	239	Tamamı
6	Uşak	Merkez	Zahman	-	102	240	Tamamı
7	Uşak	Merkez	Zahman	-	102	241	Büyük Bir Kısım
8	Uşak	Merkez	Zahman	-	102	242	Tamamı
9	Uşak	Merkez	Zahman	-	102	243	Tamamı
10	Uşak	Merkez	Zahman	-	102	244	Tamamı
11	Uşak	Merkez	Zahman	-	102	245	Büyük Bir Kısım
12	Uşak	Merkez	Zahman	-	102	246	Büyük Bir Kısım
13	Uşak	Merkez	Zahman	-	102	247	Tamamı
14	Uşak	Merkez	Zahman	-	102	248	Tamamı
15	Uşak	Merkez	Zahman	-	102	249	Tamamı
16	Uşak	Merkez	Zahman	-	102	250	Tamamı
17	Uşak	Merkez	Zahman	-	102	251	Büyük Bir Kısım
18	Uşak	Merkez	Zahman	-	102	252	Büyük Bir Kısım
19	Uşak	Merkez	Zahman	-	102	253	Tamamı
20	Uşak	Merkez	Zahman	-	102	254	Büyük Bir Kısım
21	Uşak	Merkez	Zahman	-	102	255	Tamamı
22	Uşak	Merkez	Zahman	-	102	256	Tamamı
23	Uşak	Merkez	Zahman	-	102	257	Tamamı
24	Uşak	Merkez	Zahman	-	102	258	Tamamı
25	Uşak	Merkez	Zahman	-	102	259	Tamamı
26	Uşak	Merkez	Zahman	-	102	260	Tamamı
27	Uşak	Merkez	Zahman	-	102	261	Büyük Bir Kısım

T.C.  
KÜLTÜR VE TURİZM BAKANLIĞI

Kütahya Kültür Varlıklarını  
Koruma Bölge Kurulu Müdürlüğü

KÜTAHYA  
KÜLTÜR VARLIKLARINI KORUMA  
BÖLGE KURULU MÜDÜRLÜĞÜ  
26.06.2015 TARİH VE 2537  
SAYILI KARAR EKİDİR

ASLI GİBİDİR.

Y.ERGI  
Arkeolog

Filiz GURBOĞA  
Müdür