

26.11/25

**T.C.**  
**KÜLTÜR VE TURİZM BAKANLIĞI**  
**ESKİŞEHİR KÜLTÜR VARLIKLARINI KORUMA BÖLGE KURULU**

**KARAR**

**Toplantı Tarih ve no:** 25.06.2015 - 166  
**Karar Tarih ve no :** 25.06.2015 - 3344

**Toplantı Yeri**  
**ESKİŞEHİR**

Eskişehir İli, Mahmudiye İlçesi, Hamidiye Mahallesi'nde yer alan I. (Bir) Derece Arkeolojik Sit olarak tescilli Hamidiye Höyük II'nin güncellenen sit sınırları konusunda 09.04.2015 tarih, 3110 sayılı Kararımız gereğince konuyla ilgili faaliyeti etkilenen Kurum ve Kuruluşların görüşlerinin iletildiği yazılar, OEDAŞ'ın 08.05.2015 tarih, 201529627-2089 sayılı yazısı, Enerji ve Tabii Kaynaklar Bakanlığı'nın (Maden İşleri Genel Müdürlüğü) 11.05.2015 tarih, 42844 sayılı yazısı, Eskişehir Valiliği'nin (Kadastro Müdürlüğü) 26.05.2015 tarih, 82953731-821.99/446353 sayılı yazısı, 23.06.2015 tarih, 5116 sayılı dosya inceleme raporu okundu, koordinatlı sit sınırı paftası, sit sınırlarının aktarıldığı kadastral paftası, tescil fişi, fotoğrafları ve dosyası incelendi, yapılan görüşmeler sonucunda;

Eskişehir İli, Mahmudiye İlçesi, Hamidiye Mahallesi'nde yer alan ve Gayrimenkul Eski Eserler ve Anıtlar Yüksek Kurulu'nun 24.07.1981 tarih, A-3102 sayılı kararı ile I. (Bir) Derece Arkeolojik Sit olarak tescilli Hamidiye Höyük II'nin güncellenen tescil fişi, koordinatlı sit paftası ve sit sınırlarının aktarıldığı kadastral paftasının uygun olduğuna; söz konusu alanda Kültür Varlıklarını Koruma Yüksek Kurulu'nun Arkeolojik Sitler, Koruma ve Kullanma Koşulları'na ilişkin 05.11.1999 gün, 658 sayılı İlke Kararı'ndaki I. (Bir) Derece Arkeolojik Sitlerle ilgili hükümlerin geçerli olduğuna ve bu hükümlerin geçiş dönemi koruma esasları ve kullanma koşulları olarak belirlenmesine; sit sınırları içerisinde madencilik faaliyetlerinin yasaklanmasına ve Kurulumuzdan izinsiz herhangi bir fiziki ve inşai müdahalede bulunulmamasına karar verildi.

COORDINATE ARKEOLOJİK SİT SINIR PAFTASI

İl	Eskişehir
İlçe	Mahmudiye
Mah./Köy/Bel.	Hamidiye Mahallesi
Mevkii/Mah.	
Pafta	125-C3
Adı	Hamidiye Höyük II
Tür/Derece	Arkeolojik Sit
Projeksiyon	UTM 6 Derece
Datum	1950
Dilim No	36
Dom	33
Ölçek	1/6000
	I.(Bir) Derece Arkeolojik Sit

Nokta No	Y	X
1	321524.477	4381448.294
2	321601.263	4381435.505
3	321662.451	4381402.360
4	321702.434	4381345.444
5	321726.738	4381255.917
6	321715.733	4381211.876
7	321673.463	4381133.467
8	321640.039	4381101.046
9	321581.392	4381070.261
10	321498.509	4381054.300
11	321391.027	4381051.920
12	321335.642	4381071.388
13	321279.244	4381111.343
14	321228.218	4381173.886
15	321223.078	4381242.342
16	321245.017	4381308.794
17	321276.151	4381356.236
18	321310.759	4381393.604
19	321404.033	4381427.003

T.C.  
KÜLTÜR VE TURİZM BAKANLIĞI  
ESKİŞEHİR KÜLTÜR VARLIKLARINI  
KORUMA BÖLGE KURULU'NUN  
25.06.2015 TARİH, 3350 SAYILI KARARI  
EKİDİR.

ASLI GİBİDİR

Sinan KOCA  
Bölge Kurulu Müdürü

HAZIRLAYANLAR

Volkan İNAN  
Şehir Plancısı

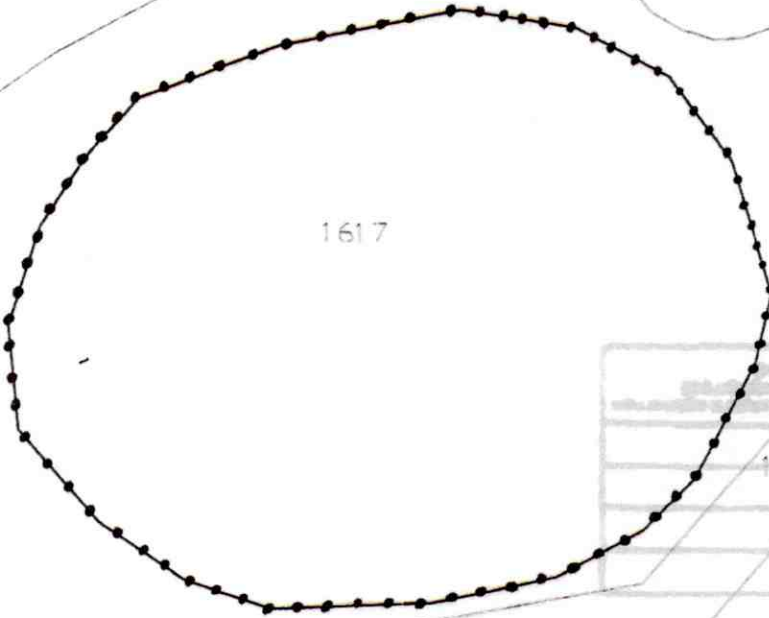
Özlem ÇAKAR KILIÇ  
Arkeolog





ESKİŞEHİR İLİ  
MAHMUDIYE İLÇESİ HAMİDİYE MAHALLESİ  
HAMİDİYE II HÖYÜK  
I. (BİR) DERECE ARKEOLOJİK SİTİ

..... I. (Bir) Derece Arkeolojik Sit Sınırı



ITRF KOORDİNATLAR



Nokta No	Y	X
1	5792421.82	4381360.601
2	5793193.58	4381350.379
3	579381.622	4381319.290
4	579423.484	4381263.735
5	579450.763	4381175.061
6	579441.232	4381130.674
7	579401.597	4381050.893
8	579369.270	4381017.373
9	579311.677	4380984.647
10	579229.366	4380965.929
11	579122.015	4380959.966
12	579066.007	4380977.578
13	579008.304	4381015.633
14	578955.217	4381076.444
15	578947.796	4381144.696
16	578967.508	4381211.847
17	578997.045	4381268.305
18	579030.390	4381298.809
19	579122.506	4381335.303

T.C.  
KÜLTÜR VE TURİZM BAKANLIĞI  
ESKİŞEHİR KÜLTÜR VARLIKLARINI  
KORUMA BÖLGE KURULU'NUN  
25.06.2015 TARİH, 3344 SAYILI KARARI  
EKİDİR.



*[Signature]*  
Haluk ALKAYA  
Tekniker

AVRUPA KONSEYİ	KÜLTÜREL VARLIKLARI KORUMA ENVANTERİ	K.V.K.E.	SİT	ENVANTER NO:
TÜRKİYE	ESKİŞEHİR KÜLTÜR VARLIKLARINI KORUMA BÖLGE KURULU			HARİTA NO:
İli: Eskişehir	İlçesi: Mahmutiye	Mahalle Veya Köyü: Hamidiye Mahallesi	Pafta: İ-25-c-3	Ada: Parsel:
Adı: Hamidiye Höyük II				
GENEL TANIM: Hamidiye Höyük II, Hamidiye Mahallesi'nin 650 m. güneyinde ve doğusundaki Seydi Çayı'na 100m uzaklıkta yer almaktadır. Höyük 200 m çapında ve 3 m yüksekliğindedir. T. Efe tarafından yapılan yüzey araştırmalarında höyükte Geç Kalkolitik, İTÇ 1-2 ve Klasik Devir malzeme grupları saptanmıştır. Tarımsal faaliyetler sebebiyle höyüğün yüksekliği kaybolmuştur.				
Koruma Şimdiki Tehkiler: Korunmasız. Kaçak kazı tehlikesine açık.				
Şimdiki Durum: Arkeolojik alan çevresinde tarımsal faaliyetler ve yapılaşma devam etmektedir.			Koruma Derecesi: I. (Bir) Derece Arkeolojik Sit	
Sit Potansiyeli: I. (Bir) Derece Arkeolojik Sit			HAZIRLAYANLAR: TARİH: 23.06.2015	
Şimdiki Koruma: I. (Bir) Derece Arkeolojik Sit			Özlem ÇAKAR KILIÇ Arkeolog	
Önerilen Koruma:			Volkan İNAN Şehir Plancısı	
			KONTROL EDEN: Sinan KOCA TARİH : 23.06.2015 Bölge Kurulu Müdürü	
			KURUL KARARLARI: G. E.E.A.Y.K.'nın 24.07.1981 tarih ve A-3102 sayılı Kararı	
			REVİZYON: GEEAYK ONAYI:	
Kayın Dizisi: Turan EFE, 1995, "1994 Yılında Kütahya, Bilecik ve Eskişehir İllerinde Yapılan Yüzey Araştırmaları", XIV. Araştırma Sonuçları Toplantısı, Ankara, S131-152.				
Gözlemler:	Kurul İsmi:	Kurul Karar Tarihi:	Kurul Karar No:	



T.C.  
KÜLTÜR VE TURİZM BAKANLIĞI  
ESKİŞEHİR KÜLTÜR VARLIKLARINI  
KORUMA BÖLGE KURULU'NUN  
25.06.2015 TARİH, 3344 SAYILI KARARI  
EKİDİR.

