

T.C.
KÜLTÜR ve TURİZM BAKANLIĞI
KÜTAHYA KÜLTÜR VARLIKLARINI KORUMA BÖLGE KURULU
KARAR

Toplantı Tarihi ve No : 31.07.2015-119
Karar Tarihi ve No : 31.07.2015-2575

43.05/288
Toplantı Yeri
KÜTAHYA

Kütahya İli, Simav İlçesi, Pulluca Köyü, Nekropol Alanının I. (Birinci) derece arkeolojik sit olarak tescil edilmesi istemine ilişkin; Kütahya Valiliği İl Kültür ve Turizm Müdürlüğü'nün 03.03.2015 tarih ve 70728218.1.156.01/664 sayılı yazısı ve ekleri, faaliyetlerinin etkilendiği kurumlardan kurum görüşlerinin bildirilmesinin istendiği, Kütahya Kültür Varlıklarını Koruma Bölge Kurulu Müdürlüğü'nün 12.05.2015 tarih ve 38092246-43.05/288 sayılı yazısı ve eki, istenen kurum görüşlerinin iletildiği İller Bankası Anonim Şirketi, Mekansal Planlama Dairesi Başkanlığının 21.05.2015 tarih ve 44812147-202.99-12841 sayılı yazısı, Kütahya Valiliği Çevre ve Şehircilik İl Müdürlüğü'nün 28.05.2015 tarih ve 28164726-045.01-2629 sayılı yazısı, Orman ve Su İşleri Bakanlığı, Devlet Su İşleri Genel Müdürlüğü'nün 29.05.2015 tarih ve 88570880-045.01-117367 sayılı yazısı ve eki, Yatırım İşletmeler Genel Müdürlüğü'nün 02.06.2015 tarih ve 96709717-304.99[430620001]-106685 sayılı yazısı, Kütahya İl Özel İdaresi, İmar ve Kentsel İyileştirme Müdürlüğü'nün 08.06.2015 tarih ve 35867791-754-7060 sayılı yazısı, Enerji ve Tabii Kaynaklar Bakanlığı Maden İşleri Genel Müdürlüğü'nün 14.07.2015 tarih ve 20913469-101.29.02-254067-51070 sayılı yazısı ve ekleri, Kütahya Kültür Varlıklarını Koruma Bölge Kurulu Müdürlüğü'nün 18.05.2015 tarih ve 38092246-43.05/288 sayılı yazısı ve eki, Kütahya Valiliği, Kadastro Müdürlüğü'nün 26.05.2015 tarih ve 65820641 (Simav)-120.10[12.01]/450812 sayılı yazısı ve eki ile Kütahya Kültür Varlıklarını Koruma Bölge Kurulu Müdürlüğü uzmanlarınca hazırlanan Müdürlük evrakına 28.07.2015 tarih ve 4068 sayı ile kayıtlı rapor okundu, ekleri ve işlem dosyası incelendi, yapılan görüşmeler sonucunda;

Kütahya İli, Simav İlçesi, Pulluca Köyü, Nekropol Alanının I. (Birinci) derece arkeolojik sit olarak tescil edilmesi istemine ilişkin; Nekropol Alanında kaçak kazıyı yapanlar hakkında ilgili Cumhuriyet Başsavcılığına suç duyurusunda bulunulmasına, yasal işlem sonucunun Kütahya Kültür Varlıklarını Koruma Bölge Kuruluna iletilmesine, Kütahya Müze Müdürlüğü uzmanlarınca hazırlanan 27.02.2015 tarihli rapor ve eki belgeler doğrultusunda sınırları kararımız eki 1/25000 ölçekli harita ile kadastral paftada gösterildiği şekliyle belirlenen Nekropol alanının I. (Birinci) derece arkeolojik sit olarak tescil edilmesine; şerh konulacak parseller listesinin ve tescil fişinin onaylanmasına; I. (Birinci) derece arkeolojik sit sınırları içinde Kültür ve Tabiat Varlıklarını Koruma Yüksek Kurulu'nun 08.11.1999 tarih ve 658 sayılı ilke kararının geçerli olduğuna, karar verildi.

AVRUPA KONSEYİ	DOĞAL VE KÜLTÜREL VARLIKLARI KORUMA ENVANTERİ D.K.V.K.E		SİT	ENVANTER NO: 43.01
TÜRKİYE	KÜLTÜR VARLIKLARI VE MÜZELER GENEL MÜDÜRLÜĞÜ			HARİTA NO:
İLİ: KÜTAHYA	İLÇESİ: SİMAV	MAHALLE / KÖY: Pulluca Köyü VEYA MEVKİİ: Kırtürbesi Mevkii		KADASTRO: PAFTA : K22-b-04-b
ADI : NEKROPOL ALANI				
GENEL TANIM: Nekropol Alanı: Kütahya İli, Simav İlçesi, Pulluca Köyü'nün kuzeyinde Kırtürbesi Mevkii'nde köye yaklaşık 1 km uzaklıkta yer almaktadır.GPS ölçüm cihazı verilerine göre ;35667291 D,4317506K koordinatlarına sahip 1090 m.yüksekliktedir.Yer yer ardıc ağaçlarının bulunduğu taşlık tepe eteğinde kaçak kazıcılar tarafından 4x4 m.ölçülerinde kazı çukuru açılmıştır.Kazılan alanda 1,70 m. uzunluğunda 0,40 cm eninde 0,60 cm derinliğinde mezar tespit edilmiştir.Mezarda insan kemikleri parçasına ve çevresinde pişmiş toprak kiremit parçalarına rastlanmıştır.Kaçak kazı yapılan alanın 50 m. kadar olan çevresinde yapılan incelemede kiremit parçalarına rastlanması alanın Roma Dönemi'nde nekropol alanı olarak kullanıldığını göstermektedir.				
ŞİMDİKİ TEHLİKELER: Kaçak kazılar				
ŞİMDİKİ DURUM: Kaçak kazılarla yer yer tahrip edilmiştir.				
SİT POTANSİYELİ: Arkeolojik			KORUMA DERECESESİ: 1. Derece Arkeolojik Sit	
ŞİMDİKİ KORUMA: Yok			HAZIRLAYANLAR: Recep KARACA Uzman/Arkeolog 23/02/2015 Serdar ÜNAN Uzman/Arkeolog 27/02/2015	
ÖNERİLEN KORUMA: Köy Muhtarlığı ve Jandarma Güvenlik Güçlerince			KONTROL EDEN Metin TÜRKÜTÜZÜN - Müze Müdürü 23/02/2015	
YAYIN DİZİSİ:			K. K.KARARLARI NO: / /	
GÖZLEMLER:			REVİZYON Koruma Kurulu / /	

FOTOĞRAFLAR :



RES.1: KÜTAHYA İLİ, SİMAV İLÇESİ, PULLUCA KÖYÜ,NEKROPOL ALANI



RES.2: KÜTAHYA İLİ,SİMAV İLÇESİ, PULLUCA KÖYÜ,NEKROPOL HÖYÜK YÜZEYDE BULUNAN KİREMİT MEZAR PARÇALARI




RES.3: KÜTAHYA İLİ, SİMAV İLÇESİ, PULLUCA KÖYÜ, NEKROPOL ALANI




RES.4: KÜTAHYA İLİ, SİMAV İLÇESİ, PULLUCA KÖYÜ,NEKROPOL ALANI
KACAK KAZI ÇUKURU

T.C
KÜLTÜR VE TURİZM BAKANLIĞI
Kütahya Kültür Varlıklarını
Koruma Bölge Kurulu Müdürlüğü

KÜTAHYA
KÜLTÜR VARLIKLARINI KORUMA
BÖLGE KURULU MÜDÜRLÜĞÜ
31.07.2015 TARİH VE 2575
SAYILI KARAR EKİDİR.

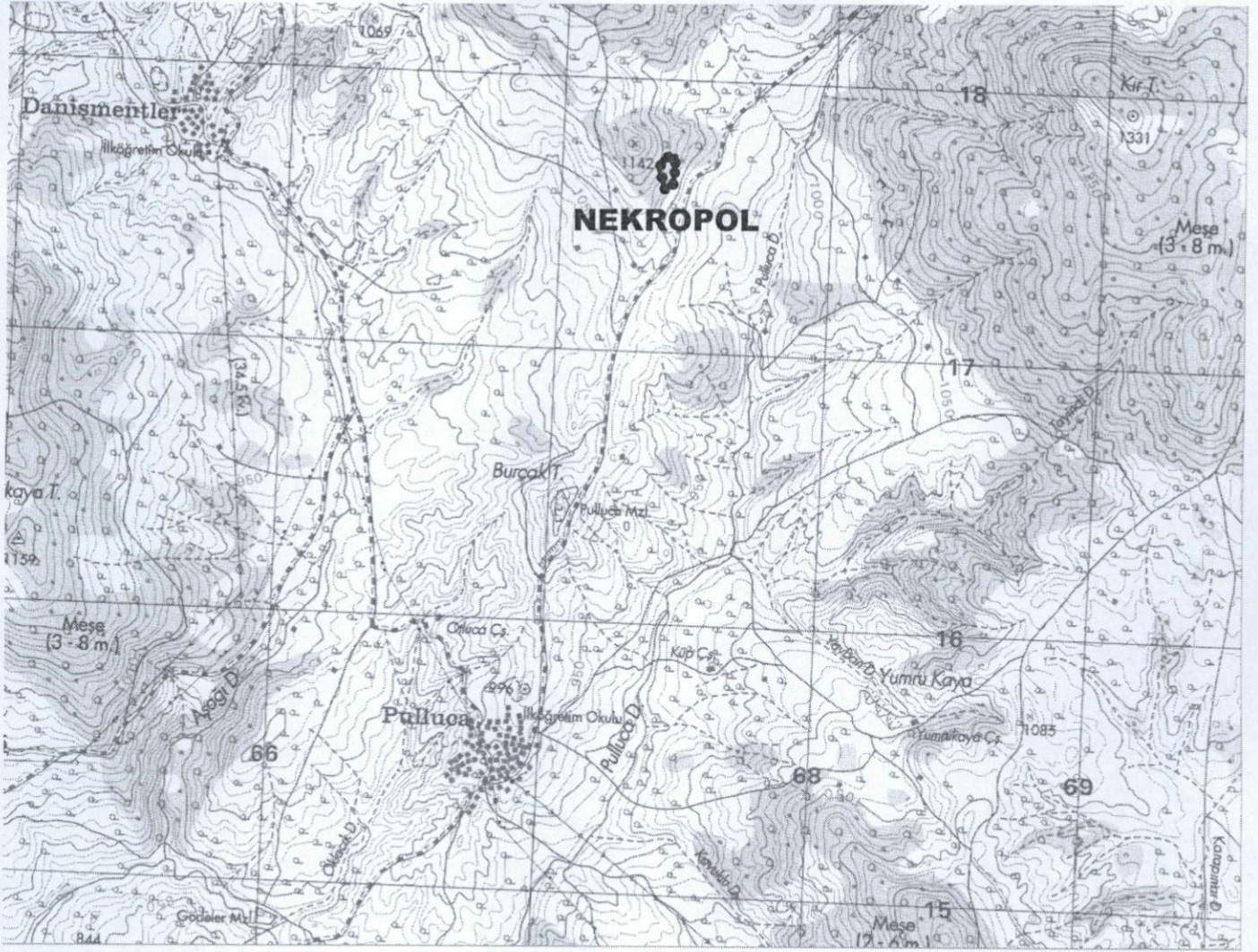

Yılmaz ERGİ
Arkeolog




Mehmet Ali KARAKAYA
Müdür V

KÜTAHYA İLİ, SİMAV İLÇESİ, PULLUCA KÖYÜ
NEKROPOL ALANI
1.DERECE ARKEOLOJİK SİT

K
1/25000



Pafta Adı: K21-b2

UTM 3 derecelik dilime esas Avrupa 1950 (ED-50)
datumu koordinat değerleri

Nokta No	Y	X
1	407438.045	4318021.099
2	407465.134	4318023.208
3	407459.323	4317968.361
4	407451.744	4317920.577
5	407420.162	4317903.605
6	407410.682	4317949.950
7	407403.476	4317974.204
8	407415.790	4318013.826

UTM 6 derecelik dilime esas Avrupa 1950 (ED-50)
datumu koordinat değerleri

Nokta No	Y	X
1	667306.000	4317526.000
2	667333.000	4317529.000
3	667329.000	4317474.000
4	667323.000	4317426.000
5	667292.000	4317408.000
6	667281.000	4317454.000
7	667273.000	4317478.000
8	667284.000	4317518.000

T.C
KÜLTÜR VE TURİZM BAKANLIĞI
Kütahya Kültür Varlıklarını
Koruma Bölge Kurulu Müdürlüğü

KÜTAHYA
KÜLTÜR VARLIKLARINI KORUMA
BÖLGE KURULU MÜDÜRLÜĞÜ
31/07 /2015 TARİH VE 2575
SAYILI KARAR EKİDİR


Yılmaz ERGİ
Arkeolog


ASLI GİBİDİR
Mehmet Ali KARAKAYA
Müdür V.

KÜTAHYA İLİ, SİMAV İLÇESİ, PULLUĞA KÖYÜ
NEKROPOL ALANI
1. DERECE ARKEOLOJİK SİT



UTM 3 derecelik dilime esas Avrupa 1950 (ED-50)
datumu koordinat değerleri

Nokta No	Y	X
1	407438.045	4318021.099
2	407465.134	4318023.208
3	407459.323	4317968.361
4	407451.744	4317920.577
5	407420.162	4317903.605
6	407410.682	4317949.950
7	407403.476	4317974.204
8	407415.790	4318013.826

T.C.
KÜLTÜR VE TURİZM BAKANLIĞI
Kütahya Kültür Varlıklarını
Koruma Bölge Kurulu Müdürlüğü
KÜTAHYA
KÜLTÜR VARLIKLARINI KORUMA
BÖLGE KURULU MÜDÜRLÜĞÜ
31/07/2015 TARİH VE 2575
SAYILI KARAR EKİDİR

ASLIĞI
Mehmet Ali KAYA
Müdür V.

Yılmaz ERGİ
Arkeolog

KÜTAHYA KÜLTÜR VARLIKLARINI KORUMA BÖLGE KURULU'NUN 31/07/2015 TARİH VE 2575 SAYILI KARARI İLE TESCİLLENEN İDERECE ARKEOLOJİK SİT İÇERİSİNDE KALAN PARSELLERİN LİSTESİ

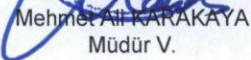
SIRA NO	İLİ	İLÇESİ	KÖYÜ	PAFTA	ADA	PARSEL	PARSELİN ŞERH KONULACAK KISMI
1	Kütahya	Simav	Pulluca	k21-b2	-	1481	Bir kısmı
2	Kütahya	Simav	Pulluca	k21-b2	-	1483	Bir kısmı

T.C
KÜLTÜR VE TURİZM BAKANLIĞI
Kütahya Kültür Varlıklarını
Koruma Bölge Kurulu Müdürlüğü

KÜLTÜR VARLIKLARINI KORUMA
BÖLGE KURULU MÜDÜRLÜĞÜ
31/07/2015 TARİH VE 2575
SAYILI KARAR EKİDİR


Y. ERGİ
Arkeolog




Mehmet Ali KARAKAYA
Müdür V.