


T.C.
KÜLTÜR VE TURİZM BAKANLIĞI
İZMİR II NUMARALI KÜLTÜR VARLIKLARINI
KORUMA BÖLGE KURULU
KARAR

TOPLANTI TARİHİ VE NO : 09.07.2015-224

45.02/506

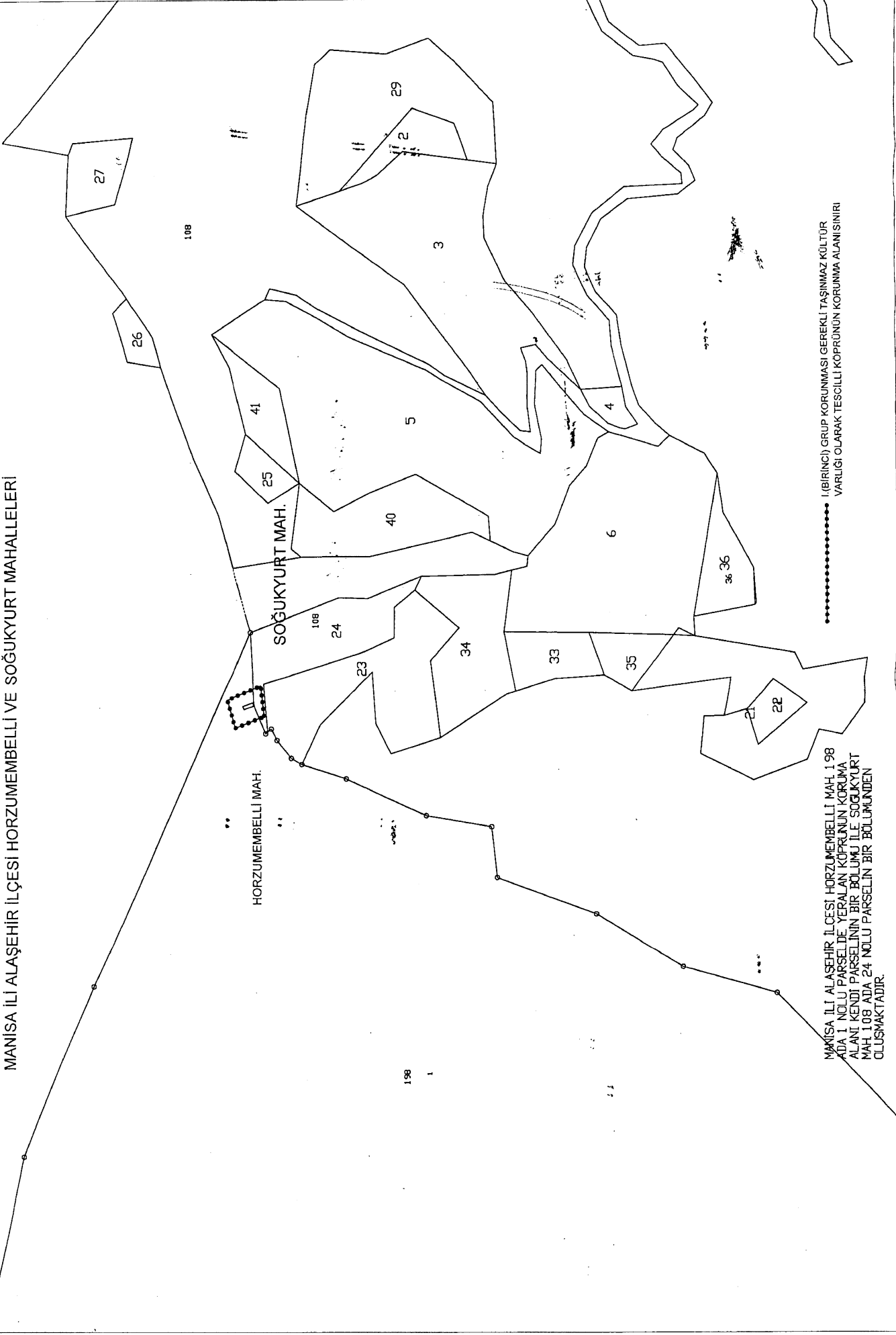
KARAR TARİHİ VE NO : 09.07.2015-5410

Toplantı Yeri
İZMİR

Manisa İli, Alaşehir İlçesi, Soğukyurt Mevkii'nde Sis Enerji Üretim A.Ş tarafından yapılması planlanan Özmen JES 1 projesi kapsamında Kurul Müdürlüğü uzmanlarınca yerinde yapılan incelemede tespit edilen taş köprü'nün 2863 sayılı yasa kapsamında korunması gerekli taşınmaz kültür varlığı olarak tesciline yönelik yasanın 7. Maddesi kapsamında işlemlerin başlatılmasına ilişkin alınan İzmir II Numaralı Kültür Varlıklarını Koruma Bölge Kurulu'nun 13.03.2015 tarihli ve 4951 sayılı kararı İzmir II Numaralı Kültür Varlıklarını Koruma Bölge Kurulu Müdürlüğü'nün 05.05.2015 tarihli ve 1350 sayılı yazısı ve ekleri gereği Kurulumuza iletilen Kurum görüş yazıları, konuya ilişkin olarak Kurul Müdürlüğü uzmanlarınca hazırlanan 08.07.2015 tarihli ve 714 sayı ile kayıtlı rapor okundu, yazı ekleri ve işlem dosyası incelendi. Yapılan görüşmeler sonucunda;

Manisa İli, Alaşehir İlçesi, Horzumembelli Mahallesi'nde tapununun 198 ada, 1 parselinde bulunan Boğalar köprüsü olarak adı geçen taş köprü'nün 2863 sayılı kanun kapsamında korunması gerekli taşınmaz kültür varlığı olarak tescilinin uygun olduğuna, koruma grubunun I.(birinci) grup olarak belirlenmesine, anılan köprüye ilişkin rölöve, restitüsyon ve restorasyon projelerinin hazırlanarak değerlendirilmek üzere Kurul Müdürlüğüne iletilmesine, söz konusu köprüye ilişkin tescil fişinin onanmasına, köprü'nün etrafında kararımız eki koordine özet çizelgesinde köşe nokta koordinatları belirtilen ve kararımız eki 1/2500 ölçekli kadastral durum haritasında gösterildiği şekilde korunma alanının belirlenmesinin uygun olduğuna, Korunması Gerekli Taşınmaz Kültür Varlığı olarak tescil edilen köprü ve korunma alanında Koruma Bölge Kurulu izni olmadan herhangi bir uygulamada bulunulmamasına, karar verildi.

MANISA İLİ ALAŞEHİR İLÇESİ HORZUMEMBELLİ VE SOĞUKYURT MAHALLELERİ



HORZUMEMBELLİ MAH.

SOĞUKYURT MAH.

MANISA İLİ ALAŞEHİR İLÇESİ HORZUMEMBELLİ MAH. 198 ADA 1 NOLU PARSELİNDE YER ALAN KÖPRÜNÜN KORUMA ALANINI KENDİ PARSELİNİN BİR BÖLÜMÜ İLE SOĞUKYURT MAH. 108 ADA 24 NOLU PARSELİN BİR BÖLÜMÜNDEN OLUŞMAKTADIR.

..... (BİRİNCİ) GRUP KORUNMASI GEREKLİ TAŞINMAZ KÜLTÜR VARLIĞI OLARAK TESCİLLİ KÖPRÜNÜN KORUNMA ALANININ İZİNİ ALAN PARSELİNİN BİR BÖLÜMÜNDEN OLUŞMAKTADIR.

198

MANİSA İLİ ALAŞEHİR İLÇESİ HORZUMEBELLİ VE

SOĞUKYURT MAHALLELERİ

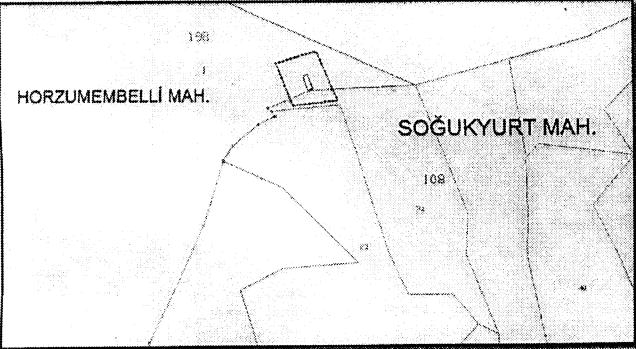

I.(BİRİNCİ) GRUP KORUNMASI GEREKLİ TAŞINMAZ KÜLTÜR VARLIĞI OLARAK TESCİLLİ KÖPRÜ

KORUNMA ALANI KÖŞE NOKTALARI KOORDİNE ÖZET

ÇİZELGESİ

NoktaNo	Y	X
K1	622752.254	4249304.582
K2	622743.907	4249325.473
K3	622764.247	4249331.331
K4	622774.748	4249307.013

GRS-80 ITRF-96 UTM 3 DERECELİK DİLİM KOORDİNATLARIDIR.

AVRUPA KONSEYİ	Doğal Ve Kültürel Varlıkları Koruma Envanteri D.K.C.K.E		KÜLTÜR VARLIĞI	Envanter No: 45.02/506				
TÜRKİYE	Kültür Varlıkları ve Müzeler Genel Müdürlüğü			Harita No:				
İli: MANİSA	İlçesi: ALAŞEHİR	Mahalle Köy: HORZUMEMBELLİ		KORUMA DERECESİ	1.Grup Yapı	X		
SOKAK :		Pafta :	Ada : 198		Parsel : 1	2.Grup Yapı		
Adı:	Yaptıran:	Yapan:	Mimari Çağı: Osmanlı Dönemi					
	Yapım Tarihi:	Kitabe:	Vakfiye:					
Genel Tanım: Manisa İli, Alaşehir İlçesi, Horzumembelli Mahallesi sınırları içerisinde yer alan köprü tek gözlüdür.								
Koruma Durumu	A İyi B Orta C Fena	Taşıyıcı	A Dış Yapı B C	A Üst Yapı B C	A İç Yapı B C	A Süsleme Elemanları B C	A Rutubet B C	A Yok B İzi Var C Önemli
Vaziyet Planı:			Fotoğraflar:					
								
Gözlemler: Köprünün ayaklarında tahribatlar meydana gelmiştir. Köprünün tempan duvarlarında bitkilenme gözlemlenmektedir. Söz konusu köprüntün yakınında Jeotermal faaliyetler sürdürülmektedir.								
Bugünkü Sahibi:			Bakımından sorumlu olması gereken kuruluş: Karayolları Genel Müdürlüğü					
Yapılan Onarımlar:								
Ayrıntılı Tanım: Manisa ili, Alaşehir ilçesi, Horzumembelli Mahallesi içerisinde tapunun 198 ada, 1 parselinde yer alan ve Boğalar köprüsü olarak adı geçen taş köprü, Alkan çayı üzerinde kuzeybatı-güneydoğu yönünde uzanmaktadır. Söz konusu köprüntün ayakları doğal kayalara oturmakta olup, tek gözlü ve kemerlidir.			Teknik bilgiler: Su Elektrik Isıtma Kanalizasyon					
			Orijinal Kullanımı : Köprü					
			Bugünkü Kullanımı: Köprü					
			Önerilen Kullanımı : Köprü					
			Hazırlayanlar: 08.07.2015					
			Elif MUTLU KILIÇ : Kült. ve Tur. Üzm. (Yük. Şehir Plancısı)					
			Özlem GÜNDAY KOPARAL : Arkeolog					
YAYIN DİZİNİ:		Ekler:	Kontrol Eden: Osman ARSLAN					
		Rapor:	Müdür					
		Fotoğraf:	Kurul Onayı No:					
		Röhlve Proje:	X					
		Restorasyon Projesi:						
		Hâlihazır Harita:						
		Kadastral durum:	X					
		İmar planı:	Revizyon:					
		Kurum görüşleri:	Kurul Kararları:					



T.C.
KÜLTÜR VE TURİZM BAKANLIĞI
İzmir İl Nolu Kültür Varlıklarını
Koruma Bölge Kurulu
Müdürlüğü

İZMİR II NUMARALI
KÜLTÜR VARLIKLARINI
KORUMA BÖLGE KURULUNUN
09.07.2015 GÜN VE 3410
SAYILI KARAR EKİDİR

ASLI GİBİDİR

Osman ARSLAN
Müdür V.

EMİ MUTLU KILIÇ
Kültür ve Turizm
Büyük Şube Başkanı