

T.C.
KÜLTÜR ve TURİZM BAKANLIĞI
KÜTAHYA KÜLTÜR VARLIKLARINI KORUMA BÖLGE KURULU
KARAR

Toplantı Tarihi ve No : 27.08.2015-121
Karar Tarihi ve No : 27.08.2015-2660

64.00/657
Toplantı Yeri
KÜTAHYA

Uşak İli, Merkez İlçesi, Kapancık Köyü, Kapancık Höyük'ün III. (Üçüncü) derece arkeolojik sit olarak tescil edilmesi istemine ilişkin; Uşak Valiliği İl Kültür ve Turizm Müdürlüğü'nün 13.03.2015 tarih ve 49969645-168.01/719 sayılı yazısı ve ekleri, faaliyetlerinin etkilendiği kurumlardan kurum görüşlerinin bildirilmesinin istendiği, Kütahya Kültür Varlıklarını Koruma Bölge Kurulu Müdürlüğü'nün 12.05.2015 tarih ve 38092246-165.02-64.00/657-950 sayılı yazısı ve eki, istenen kurum görüşlerinin iletildiği İller Bankası Anonim Şirketi, Mekansal Planlama Dairesi Başkanlığının 22.05.2015 tarih ve 44812147.202.99-13005 sayılı yazısı, Orman ve Su İşleri Bakanlığı, Devlet Su İşleri Genel Müdürlüğü'nün 02.06.2015 tarih ve 51091705-611.99-356057 sayılı yazısı ve eki, Karayolları Genel Müdürlüğü, 2. Bölge Müdürlüğü'nün 05.06.2015 tarih ve 86141515-755.01/110369 sayılı yazısı, Uşak Valiliği Çevre ve Şehircilik İl Müdürlüğü'nün 25.06.2015 tarih ve 52720483-299-3062 sayılı yazısı, Uşak İl Özel İdaresi, İmar ve Kentsel İyileştirme Müdürlüğü'nün 30.06.2015 tarih ve 26163249-750-Otomatik/9253 sayılı yazısı, Kültür ve Turizm Bakanlığı Yatırım İşletmeler Genel Müdürlüğü'nün 02.07.2015 tarih ve 19177542-309.99[6400220001]/129114 sayılı yazısı, Orman ve Su İşleri Bakanlığı V. Bölge Müdürlüğü'nün 06.07.2015 tarih ve 88570880-045.01-143612 sayılı yazısı ve eki, Enerji ve Tabii Kaynaklar Bakanlığı Maden İşleri Genel Müdürlüğü'nün 20.07.2015 tarih ve 20913469-101.29.02-/254530-51412 sayılı yazısı ve ekleri, Kütahya Kültür Varlıklarını Koruma Bölge Kurulu Müdürlüğü'nün 25.05.2015 tarih ve 38092246-165.02-64.00/657-1030 sayılı yazısı ve eki, Uşak Valiliği, Kadastro Müdürlüğü'nün 03.06.2015 tarih ve 85297090-170.03.01/1828 sayılı ve 30.06.2015 tarih ve 85297090.170.03.01/2046 sayılı yazıları ve ekleri ile Kütahya Kültür Varlıklarını Koruma Bölge Kurulu Müdürlüğü uzmanlarınca hazırlanan Müdürlük evrakına 25.08.2015 tarih ve 4488 sayı ile kayıtlı rapor okundu, ekleri ve işlem dosyası incelendi, yapılan görüşmeler sonucunda;

Uşak İli, Merkez İlçesi, Kapancık Köyü, Kapancık Höyük'ün III. (Üçüncü) derece arkeolojik sit olarak tescil edilmesi istemine ilişkin Uşak Müze Müdürlüğü uzmanlarınca hazırlanan 11.03.2015 tarihli rapor ve eki belgeler doğrultusunda sınırları kararımız eki 1/25000 ölçekli haritada gösterildiği şekliyle belirlenen Kapancık Höyük'ün tashih edildiği şekliyle I. (Birinci) derece arkeolojik sit olarak tescil edilmesine; alana ilişkin hazırlanan kararımız eki sit sınırlarını gösteren 1/25000 ölçekli harita, kadastral harita, tescil fişi ve parsellere şerh listesinin tashih edildiği şekliyle onaylanmasına; I. (Birinci) derece arkeolojik sit sınırları içinde Kültür ve Tabiat Varlıklarını Koruma Yüksek Kurulu'nun 08.11.1999 tarih ve 658 sayılı ilke kararının geçerli olduğu, karar verildi.

AVRUPA KONSEYİ	DOĞAL ve KÜLTÜREL VARLIKLARI KORUMA ENVANTERİ D.K.V.K.E	SİT	ENVANTER NO:
TÜRKİYE	KÜLTÜR VARLIKLARI VE MÜZELER GENEL MÜDÜRLÜĞÜ		HARİTA NO:
Lİ: UŞAK	İLÇESİ: MERKEZ	MAHALLE,KÖY VEYA MEVKİİ:KAPANCIK KÖYÜ	KADASTRO: K22a3 PAFTA: ADA: PARSEL:

ADI: KAPANCIK HÖYÜK

GENEL TANIMI: Kapancık Köyünün yaklaşık 2 km güneydoğusunda tarım arazileri üzerinde yer almaktadır. Genel itibari ile düz bir görünüme sahip olup doğusu eğimli bir alan olup Uzundere sulama göletine hakim bir noktadadır. Höyük üzerinde yapılan incelemede yoğun olmamakla birlikte Erken Tunç ile orta tunç dönemine ait yerleşime dair kap, üç ayak ve kulp parçaları görülmektedir. Doğu yöne eğimli bir yapıya sahip olan Kapancık höyük üzerinde tarımsal faaliyetler yapılmaktadır.

ŞİMDİKİ TEHLİKELER: Kaçak kazı ve tarımsal tahribata açıktırlar.

ŞİMDİKİ DURUM: Tarım arazisi olarak kullanılmaktadırlar.

SİT POTANSİYELİ: Mevcut (3.Derece Arkeolojik Sit)

ŞİMDİKİ KORUMA: Korumasız

ÖNERİLEN KORUMA: Jandarma ve Kapancık Köy Muhtarlığı

YAYIN DİZİSİ:

GÖZLEMLER:

KORUMA DERECEŚİ: 3. Derece

Arkeolojik Sit

HAZIRLAYANLAR: 11.03.2015

Macit AŞİR
Arkeolog

Veysi GÜN
Arkeolog

KONTROL EDEN:

Sabiha PAZARCI
Müze Müdürü
11.03.2015


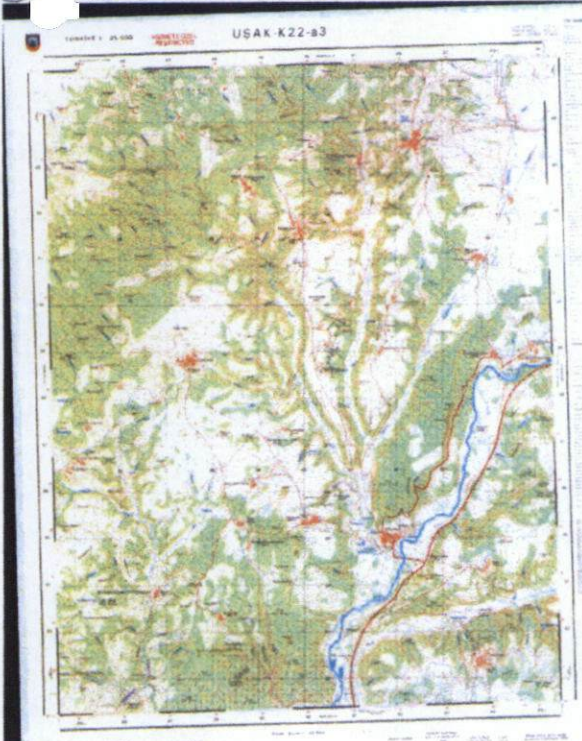
KURUL KARARLARI NO:

/ / 2015

REVİZYON:

KURUL KARARI:

ALAR, FOTOĞRAFLAR:





KUTAHYA KÜLTÜR VARLIKLARINI KORUMA BÖLGE KURULU MÜDÜRLÜĞÜ

TARİH	23.03.2015
SAYI	1565

T.C
KÜLTÜR VE TURİZM BAKANLIĞI
Kütahya Kültür Varlıklarını
Koruma Bölge Kurulu Müdürlüğü

KÜTAHYA
KÜLTÜR VARLIKLARINI KORUMA
BÖLGE KURULU MÜDÜRLÜĞÜ
27/08/2015 TARİH VE 2660
SAYILI KARAR EKİDİR.

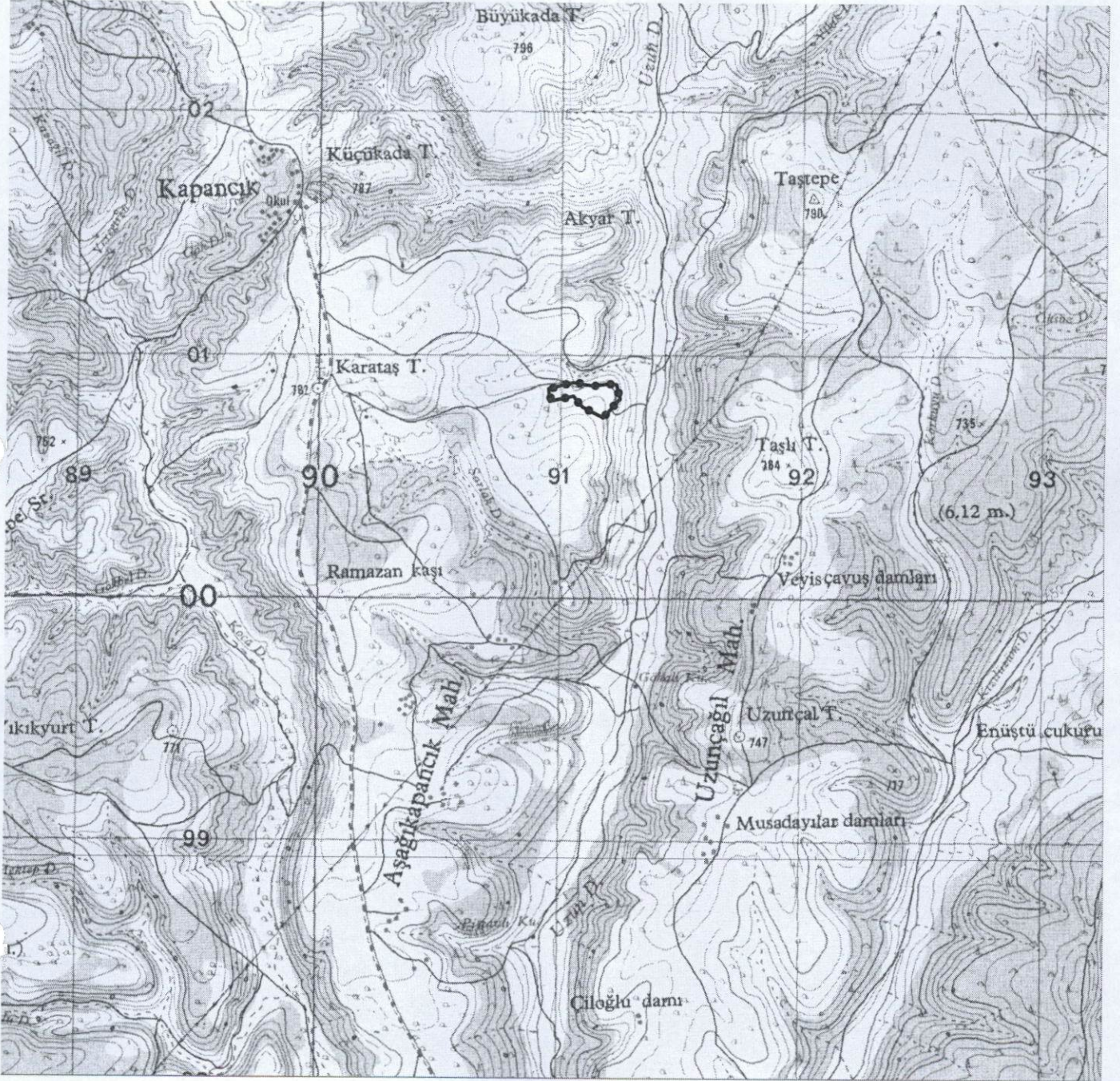


Onurcan BERK
İnşaat Mühendisi

Mehmet Ali KARAKAYA
Müdür V.

UŞAK İLİ, MERKEZ, KAPANCIK KÖYÜ
KAPANCIK HÖYÜK
I. DERECE ARKEOLOJİK SİT

K
↑
1/25000



Pafta Adı: K22-A3

UTM 6 derecelik dilime esas Avrupa 1950 (ED-50)
datumu koordinat değerleri

UTM 3 derecelik dilime esas Avrupa 1950 (ED-50)
datumu koordinat değerleri

T.C
KÜLTÜR VE TURİZM BAKANLIĞI
Kütahya Kültür Varlıklarını
Koruma Bölge Kurulu Müdürlüğü

Nokta No	Y	X
1	691135.124	4300875.241
2	691196.125	4300883.242
3	691231.125	4300881.242
4	691245.125	4300823.241
5	691176.125	4300744.241
6	691090.124	4300789.241
7	691053.124	4300832.241
8	690954.123	4300811.241
9	690950.123	4300863.241
10	691050.124	4300888.241

Nokta No	Y	X
1	430708.617	4300594.130
2	430769.847	4300600.123
3	430804.763	4300596.975
4	430816.852	4300538.546
5	430745.294	4300461.853
6	430660.816	4300509.653
7	430625.248	4300553.845
8	430525.610	4300536.107
9	430523.319	4300588.211
10	430624.088	4300609.915

KÜTAHYA
KÜLTÜR VARLIKLARINI KORUMA
BÖLGE KURULU MÜDÜRLÜĞÜ
27/08/2015 TARİH VE 2660
SAYILI KARAR EKİDİR



Onurcan BERK
İnceleme Müh.

M. KARAKAYA
Müdür V.

UŞAK İLİ, MERKEZ, KAPANCIK KÖYÜ
KAPANCIK HÖYÜK
I. DERECE ARKEOLOJİK SİT




UTM 3 derecelik dilime esas Avrupa 1950 (ED-50)
datumu koordinat değerleri

Nokta No	Y	X
1	430708.617	4300594.130
2	430769.847	4300600.123
3	430804.763	4300596.975
4	430816.852	4300538.546
5	430745.294	4300461.853
6	430660.816	4300509.653
7	430625.248	4300553.845
8	430525.610	4300536.107
9	430523.319	4300588.211
10	430624.088	4300609.915

T.C
KÜLTÜR VE TURİZM BAKANLIĞI
Kütahya Kültür Varlıklarını
Koruma Bölge Kurulu Müdürlüğü

KÜTAHYA
KÜLTÜR VARLIKLARINI KORUMA
BÖLGE KURULU MÜDÜRLÜĞÜ
27/08/2015 TARİH VE 2660
SAYILI KARAR EKİDİR



Onurcan BERK
İncelet Müh.

M. AKKARAKAYA
Müdür V.

KÜTAHYA KÜLTÜR VARLIKLARINI KORUMA BÖLGE KURULU'NUN 27/08/2015 TARİH VE 2660 SAYILI KARARI İLE TESCİLLENEN I.(BİRİNCİ) DERECE ARKEOLOJİK SİT İÇERİSİNDE KALAN PARSELLERİN LİSTESİ

SIRA NO	İLİ	İLÇESİ	KÖYÜ	PAFTA	ADA	PARSEL	PARSELİN ŞERH KONULACAK KISMI
1	Uşak	Merkez	Kapancık	K22-a3	102	238	Bir Kısım
2	Uşak	Merkez	Kapancık	K22-a3	102	239	Bir Kısım
3	Uşak	Merkez	Kapancık	K22-a3	102	240	Bir Kısım
4	Uşak	Merkez	Kapancık	K22-a3	102	241	Bir Kısım
5	Uşak	Merkez	Kapancık	K22-a3	102	242	Bir Kısım
6	Uşak	Merkez	Kapancık	K22-a3	102	275	Bir Kısım
7	Uşak	Merkez	Kapancık	K22-a3	102	281	Bir Kısım
8	Uşak	Merkez	Kapancık	K22-a3	102	282	Büyük Bir Kısım
9	Uşak	Merkez	Kapancık	K22-a3	102	283	Büyük Bir Kısım
10	Uşak	Merkez	Kapancık	K22-a3	102	284	Büyük Bir Kısım
11	Uşak	Merkez	Kapancık	K22-a3	102	285	Büyük Bir Kısım
12	Uşak	Merkez	Kapancık	K22-a3	102	286	Büyük Bir Kısım
13	Uşak	Merkez	Kapancık	K22-a3	102	287	Büyük Bir Kısım
14	Uşak	Merkez	Kapancık	K22-a3	102	288	Büyük Bir Kısım
15	Uşak	Merkez	Kapancık	K22-a3	102	289	Büyük Bir Kısım
16	Uşak	Merkez	Kapancık	K22-a3	102	290	Tamamı
17	Uşak	Merkez	Kapancık	K22-a3	102	291	Tamamı
18	Uşak	Merkez	Kapancık	K22-a3	102	292	Tamamı
19	Uşak	Merkez	Kapancık	K22-a3	102	293	Bir Kısım

T.C.
KÜLTÜR VE TURİZM BAKANLIĞI
Kütahya Kültür Varlıklarını
Koruma Bölge Kurulu Müdürlüğü

KÜTAHYA
KÜLTÜR VARLIKLARINI KORUMA
BÖLGE KURULU MÜDÜRLÜĞÜ
27/08/2015 TARİH VE 2660
SAYILI KARAR EKİDİR

ASLI GİBİDİR

O BERK
İzmit Müh.

M. A. KARAKAYA
Müdür V.



