

**T.C.**  
**KÜLTÜR VE TURİZM BAKANLIĞI**  
**ESKİŞEHİR KÜLTÜR VARLIKLARINI KORUMA BÖLGE KURULU**

**KARAR**

**Toplantı Tarih ve no:** 27.08.2015 - 170  
**Karar Tarih ve no :** 27.08.2015 - 347

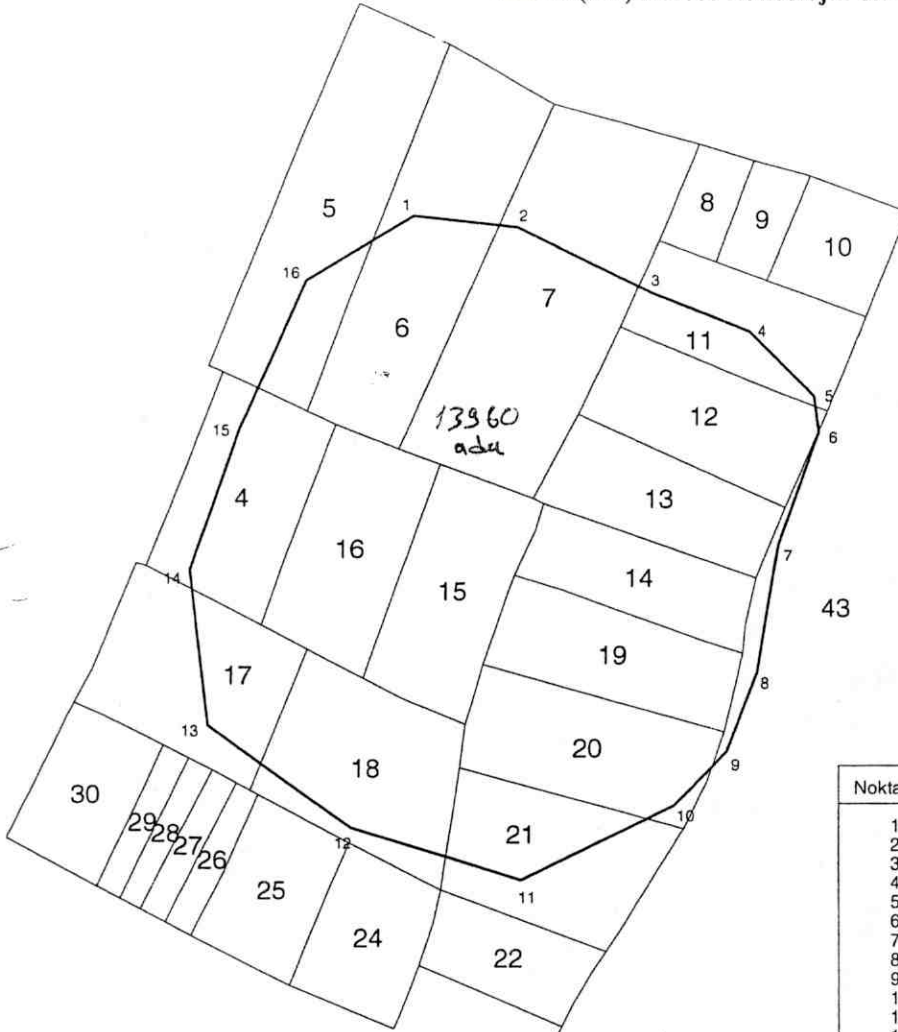
**Toplantı Yeri**  
**ESKİŞEHİR**

Eskişehir İli, Tepebaşı İlçesi, Yusufkar Mahallesi'nde yer alan I. (Bir) Derece Arkeolojik Sit olarak tescilli Boyacıoğlu Höyük'ün güncellenen sınırlarına ilişkin hazırlanan bilgi ve belgelerin değerlendirilmesinin istendiği Koruma Bölge Kurulu Müdürlüğü uzmanlarının 25.06.2015 tarihli raporu, konuyla ilgili faaliyeti etkilenen Kurum ve Kuruluşların görüşlerinin iletildiği yazılar; Enerji ve Tabii Kaynaklar Bakanlığı'nın (Maden İşleri Genel Müdürlüğü) 24.07.2015 tarih, 20913469-101.29.02-254631 sayılı yazısı, Eskişehir Valiliği'nin (Kadastro Müdürlüğü) 31.07.2015 tarih, 82953731-821.99/838631 sayılı yazısı, 25.08.2015 tarih, 6954 sayılı dosya inceleme raporu okundu, tescil fişi, koordinatlı sit sınırı paftası, sit sınırlarının aktarıldığı kadastral paftası, fotoğrafları ve dosyası incelendi, yapılan görüşmeler sonucunda;

Eskişehir İli, Tepebaşı İlçesi, Yusufkar Mahallesi'nde yer alan Eskişehir Kültür ve Tabiat Varlıklarını Koruma Bölge Kurulu'nun 25.02.2011 tarih, 4757 sayılı Kararı ile tescilli Boyacıoğlu Höyük'ün güncellenen tescil fişi, koordinatlı sit paftası ve sit sınırlarının aktarıldığı kadastral paftasının uygun olduğuna; söz konusu alanda Kültür Varlıklarını Koruma Yüksek Kurulu'nun Arkeolojik Sitler, Koruma ve Kullanma Koşulları'na ilişkin 05.11.1999 gün, 658 sayılı İlke Kararı'ndaki I. (Bir) Derece Arkeolojik Sitlerle ilgili hükümlerin geçerli olduğuna ve bu hükümlerin geçiş dönemi koruma esasları ve kullanma koşulları olarak belirlenmesine; sit sınırları içerisinde madencilik faaliyetlerinin yasaklanmasına ve Kurulumuzdan izinsiz herhangi bir fiziki ve inşai müdahalede bulunulmamasına karar verildi.

ESKİŞEHİR İLİ  
TEPEBAŞI İLÇESİ YUSUFLAR MAHALLESİ  
BOYACIOĞLU HÖYÜK  
I. (BİR) DERECE ARKEOLOJİK SİTİ

..... I. (Bir) Derece Arkeolojik Sit Sınırı



İli	Eskişehir
İlçesi	Tepebaşı
Mah./Köy/Bel.	Yusuflar
Pafta	I24-B3
Projeksiyon	UTM 3 Derece
Datum	ITRF96(GRS80Elipsoidi)
Dilim	30
Ölçek	1/4000


NoktaNo	Y	X
1	533538.376	4404924.149
2	533592.616	4404918.299
3	533662.944	4404883.689
4	533714.904	4404863.370
5	533748.669	4404828.975
6	533751.096	4404809.976
7	533730.105	4404749.723
8	533719.106	4404682.354
9	533703.093	4404640.851
10	533675.238	4404612.091
11	533595.088	4404572.137
12	533506.206	4404599.963
13	533430.835	4404654.578
14	533421.620	4404736.753
15	533447.414	4404812.151
16	533482.360	4404890.241

T.C.  
KÜLTÜR VE TURİZM BAKANLIĞI  
ESKİŞEHİR KÜLTÜR VARLIKLARINI  
KORUMA BÖLGE KURULU'NUN  
27.08.2015 TARİH, 3471 SAYILI KARARI  
EKİDİR.



Barış COŞKUN  
Kadastro Teknikisyeni

KOORDİNLİ ATLI ARKEOLOJİK SİT SINIRI PAFTASI



İl	: Eskişehir
İlçe	: Tepebaşı
Mah./Köy/Bel.	: Yusufkar Mahallesi
Mevkii/Mah.	:
Pafta	: I24-B3
Adı	: Boyacıoğlu Höyük
Tür	: Arkeolojik Sit
Projeksiyon	: UTM 6 Derece
Datum	: 1950
Dilim No	: 36
Dom	: 33
Ölçek	: 1/Kroki
	: I.(Bir) Derece Arkeolojik Sit

KOORDİNATLAR

Nokta No	Y	X
B1	276631.204	4406528.373
B2	276685.229	4406520.707
B3	276754.371	4406483.752
B4	276805.632	4406461.698
B5	276838.232	4406426.184
B6	276840.021	4406407.110
B7	276817.018	4406347.582
B8	276803.764	4406280.606
B9	276786.366	4406239.655
B10	276757.557	4406211.839
B11	276676.096	4406174.586
B12	276588.179	4406205.382
B13	276514.665	4406262.504
B14	276508.208	4406344.958
B15	276536.521	4406419.464
B16	276574.072	4406496.355

T.C.  
KÜLTÜR VE TURİZM BAKANLIĞI  
ESKİŞEHİR KÜLTÜR VARLIKLARINI  
KORUMA BÖLGE KURULU'NUN  
27.08.2015 TARİH, 3471 SAYILI KARARI

EKİDİR



HAZIRLAYANILAR

ÖZLEM GÖKPINAR DEMİRCİ  
HARİTA MÜHENDİSİ

ÖZLEM ÇAKAR KILIC  
ARKEOLOG



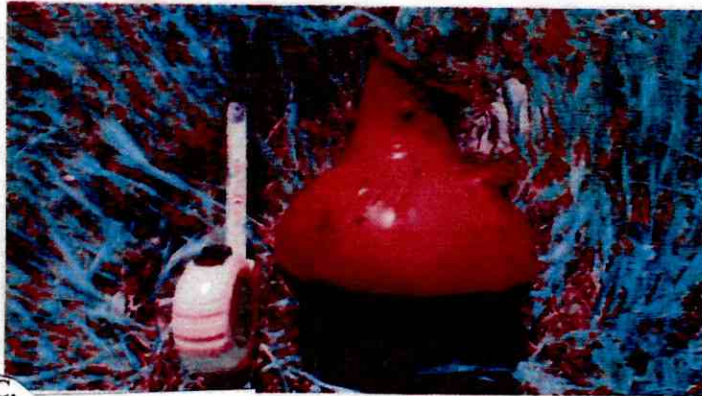

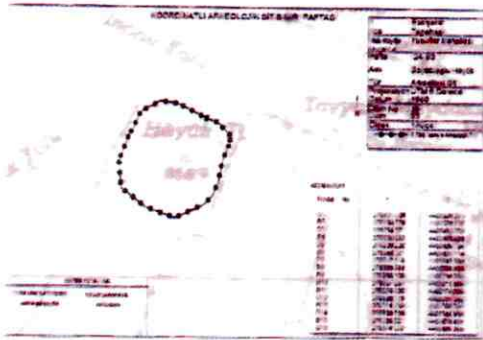
AVRUPA KONSEYİ	KÜLTÜREL VARLIKLARI KORUMA ENVANTERİ	K.V.K.E	SİT	ENVANTER NO:
TÜRKİYE	ESKİŞEHİR KÜLTÜR VARLIKLARINI KORUMA BÖLGE KURULU			HARİTA NO:
İli: Eskişehir	İlçesi: Tepebaşı	Mahalle Veya Köyü: Yusufkar Mahallesi	Pafta: I.24-B3	Ada: Parsel:
Adı: Boyacıoğlu Höyük				
GENEL TANIM: Boyacıoğlu Höyük, Yusufkar Mahalle merkezinin 2.5 km. kuzeydoğusunda, Boyacıoğlu Mahalle merkezinin yaklaşık 1.5 km. güney batısında yer almaktadır. Sarısu Çayı'nın 650 m. doğusunda yer alan höyük 130 m. çapında 7.5 m. yüksekliğindedir. Höyükte İTÇ II-III, 2. Bin ve I. Bin malzemesi bulunmaktadır. Höyük devam eden tarımsal faaliyetler nedeniyle oldukça tahrip olmuştur.				
Koruma Şimdiki Tehkiler: Korunmasız. Kaçak kazı tehlikesine açık.				
Şimdiki Durum: Arkeolojik alan çevresinde tarımsal faaliyetler devam etmektedir.			Koruma Derecesi: I. (Bir) Derece Arkeolojik Sit	
Sit Potansiyeli:			HAZIRLAYANLAR : TARİH: 25.08.2015	
Şimdiki Koruma: I. (Bir) Derece Arkeolojik Sit			Özlem ÇAKAR KILIÇ Arkeolog	
Önerilen Koruma:			Özlem GÖKPINAR DEMİRCİ Harita Mühendisi	
			KONTROL EDEN: Sema FERAN TARİH : 25.08.2015 Bölge Kurulu Müdürü	
			KURUL KARARLARI: Eskişehir Kültür ve Tabiat Varlıklarını Koruma Bölge Kurulu'nun 25.02.2011 tarih, 4757 sayılı Kararı.	
Kayın Dizisi: Turan EFE, 1992, "1995 Yılında Kütahya, Bilecik ve Eskişehir İllerinde Yapılan Yüzey Araştırmaları", X. Araştırma Sonuçları Toplantısı, Ankara, s.345-364.			REVİZYON: GEAYK ONAYI:	

Gözlemler:

Kurul İsmi:

Kurul Karar Tarihi:

Kurul Karar No:



T.C.  
KÜLTÜR VE TURİZM BAKANLIĞI  
ESKİŞEHİR KÜLTÜR VARLIKLARINI  
KORUMA BÖLGE KURULU'NUN  
27.08.2015 TARİH 3471 SAYILI KARARI

