


T.C.
KÜLTÜR ve TURİZM BAKANLIĞI
KÜTAHYA KÜLTÜR VARLIKLARINI KORUMA BÖLGE KURULU
KARAR

Toplantı Tarihi ve No : 29.09.2015-122
Karar Tarihi ve No : 29.09.2015-2690

64.00/713
Toplantı Yeri
KÜTAHYA

Uşak İli, Merkez İlçesi, Örencik Köyü, Örencik Yerleşimi ve Nekropolünün I. (Birinci) derece arkeolojik sit olarak tescil edilmesi istemine ilişkin; Uşak Valiliği İl Kültür ve Turizm Müdürlüğü'nün 18.03.2015 tarih ve 49969645.168.01/773 sayılı yazısı ve ekleri, faaliyetlerinin etkilendiği kurumlardan kurum görüşlerinin bildirilmesinin istendiği, Kütahya Kültür Varlıklarını Koruma Bölge Kurulu Müdürlüğü'nün 11.05.2015 tarih ve 38092246-64.00/713/897 sayılı yazısı ve eki, istenen kurum görüşlerinin iletildiği, İller Bankası Anonim Şirketi, Mekansal Planlama Dairesi Başkanlığının 22.05.2015 tarih ve 44812147-202.99-13001 sayılı yazısı, Devlet Su İşleri Genel Müdürlüğü, 2. Bölge Müdürlüğü'nün 02.06.2015 tarih ve 510917705-611.99-356097 sayılı yazısı, Karayolları Genel Müdürlüğü, 2. Bölge Müdürlüğü'nün 09.06.2015 tarih ve 86141515-755.01/112688 sayılı yazısı, Yatırım İşletmeleri Genel Müdürlüğü'nün 02.07.2015 tarih ve 19177542-309.99[640120001]-129112 sayılı yazısı, Uşak İl Özel İdaresi, İmar ve Kentsel İyileştirme Müdürlüğü'nün 30.06.2015 tarih ve 26163249-750-Otomatik/9250 sayılı yazısı, Orman ve Su İşleri Bakanlığı, V. Bölge Müdürlüğü'nün 06.07.2015 tarih ve 88570880-045.01-143612 sayılı yazısı ve eki, Enerji ve Tabii Kaynaklar Bakanlığı Maden İşleri Genel Müdürlüğü'nün 13.07.2015 tarih ve 20913469-101.29.02-254321-50954 sayılı yazısı ve ekleri, Uşak Valiliği Çevre ve Şehircilik İl Müdürlüğü'nün 15.07.2015 tarih ve 52720483-250-E.3491 sayılı yazısı, Kütahya Kültür Varlıklarını Koruma Bölge Kurulu Müdürlüğü'nün 13.05.2015 tarih ve 38092246-165.02-64.00/710-957 sayılı yazısı ve eki, Uşak Valiliği, Kadastro Müdürlüğü'nün 21.05.2015 tarih ve 85297090.170.03.01/1732 sayılı ve 25.06.2015 tarih ve 85297090.170.03.01/2005 sayıları ve ekleri ile Kütahya Kültür Varlıklarını Koruma Bölge Kurulu Müdürlüğü uzmanlarınca hazırlanan Müdürlük evrakına 28.09.2015 tarih ve 4937 sayı ile kayıtlı rapor okundu, ekleri ve işlem dosyası incelendi, yapılan görüşmeler sonucunda;

Uşak İli, Merkez İlçesi Örencik Köyü, Örencik Yerleşimi ve Nekropolünün I. (Birinci) derece arkeolojik sit olarak tescil edilmesi istemine ilişkin; Uşak Müze Müdürlüğü uzmanlarınca hazırlanan 16.03.2015 tarihli rapor ve eki belgeler doğrultusunda sınırları kararımız eki 1/25000 ölçekli harita ile kadastral paftada gösterildiği şekliyle belirlenen Örencik Yerleşimi ve Nekropolünün I. (Birinci) derece arkeolojik sit olarak tescil edilmesine; şerh konulacak parseller listesinin ve tescil fişinin onaylanmasına; I. (Birinci) derece arkeolojik sit sınırları içinde Kültür ve Tabiat Varlıklarını Koruma Yüksek Kurulu'nun 08.11.1999 tarih ve 658 sayılı ilke kararının geçerli olduğuna, karar verildi.

AVRUPA KONSEYİ	DOĞAL ve KÜLTÜREL VARLIKLARI KORUMA ENVANTERİ D.K.V.K.E	SİT	ENVANTER NO:
TÜRKİYE	KÜLTÜR VARLIKLARI VE MÜZELER GENEL MÜDÜRLÜĞÜ		HARİTA NO:
İLİ: UŞAK	İLÇESİ: MERKEZ	MAHALLE,KÖY VEYA MEVKİL: ÖRENCİK	KADASTRO: PAFTA: ADA: PARSEL:
ADI: ÖRENCİK ANTİK YERLEŞİM YERİ VE NEKROPOLÜ			
<p>GENEL TANIMI: Örencik Köyünün yaklaşık 2km kuzeydoğusunda, Örencik Termal Tesislerinin 500m. doğusunda yer alan tepelik alan üzerinde ve eteklerinde Roma dönemine ait yer yer yoğun seramik parçaları ile stroter parçalarına rastlanmıştır. Yine bu kısımda tarlaların kenarlarında ve az miktarda tarla içlerinde bölgemizde antik dönem mezarlarının üst kapak taşı olarak kullanılan kayrak taşları ve parçaları bulunmaktadır. Bu durum; alanın nekropol olarak kullanıldığının göstergesi niteliğindedir.</p>			
ŞİMDİKİ TEHLİKELER: Kaçak kazı ve tarımsal tahribata açıktırlar.		KORUMA DERECEŚİ: 1. Derece Arkeolojik Sit	
ŞİMDİKİ DURUM: Tarım arazisi olarak kullanılmaktadırlar.		HAZIRLAYANLAR: 16.03.2015 Sadık DOĞAN Arkeolog Veysi GÜN Arkeolog	
SİT POTANSİYELİ: Mevcut (1.Derece Arkeolojik Sit)		KONTROL EDEN: Sabiha PAZARCI Müze Müdürü 16.08.2015	
ŞİMDİKİ KORUMA: Korumasız		KURUL KARARLARI NO:	
ÖNERİLEN KORUMA: Jandarma ve Örencik Köy Muhtarlığı		/ / 2015	
YAYIN DİZİSİ:		REVİZYON:	
GÖZLEMLER:		KURUL KARARI:	
HARİTALAR, FOTOĞRAFLAR:			

T.C
KÜLTÜR VE TURİZM BAKANLIĞI
Kütahya Kültür Varlıklarını
Koruma Bölge Kurulu Müdürlüğü

KÜTAHYA
KÜLTÜR VARLIKLARINI KORUMA
BÖLGE KURULU MÜDÜRLÜĞÜ
29.09.2015 TARİH VE 2690
SAYILI KARAR EKİDİR.

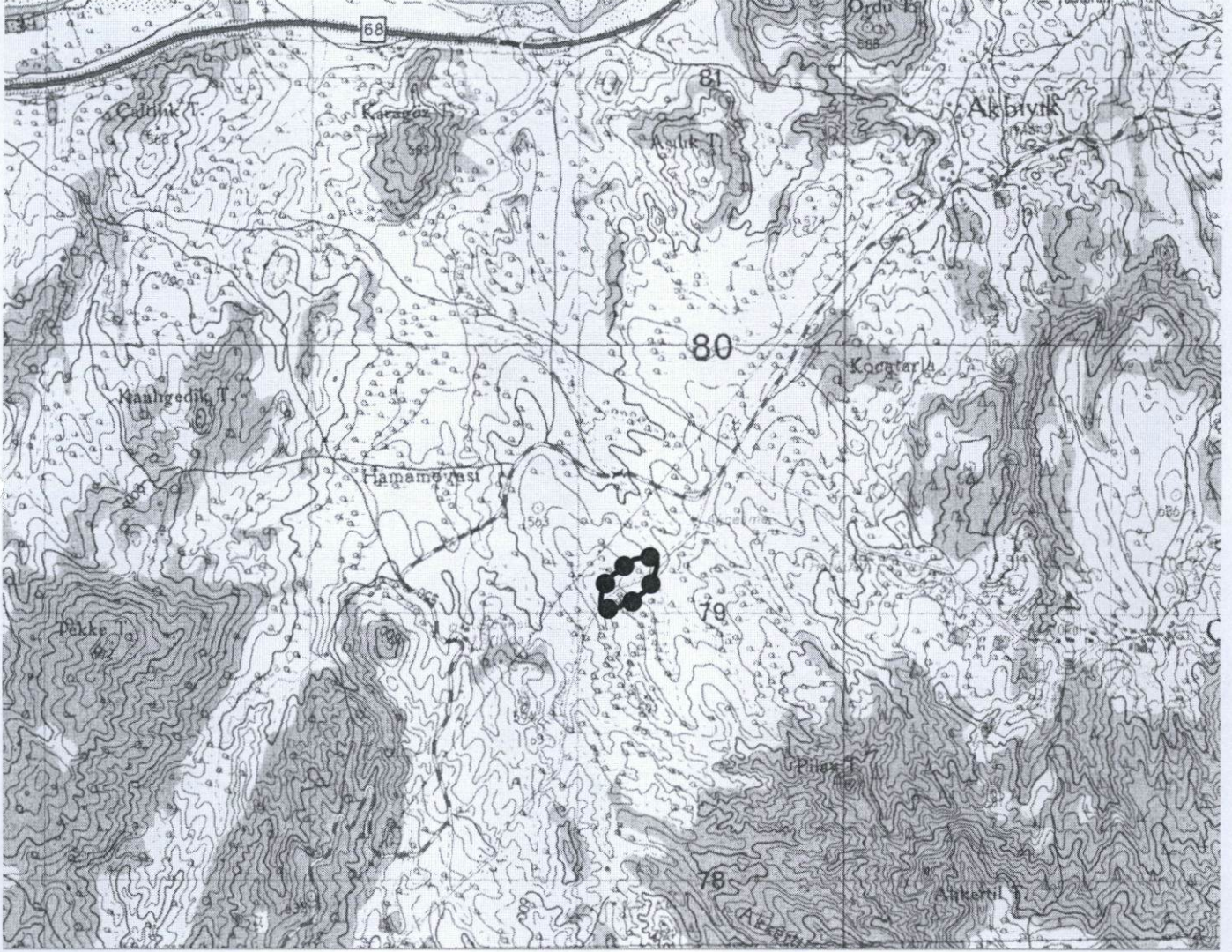

Yılmaz ERGİ
Arkeolog



Filiz GÜRBOĞA
Müdür

UŞAK İLİ, MERKEZ, ÖRENCİK KÖYÜ
ÖRENCİK ANTİK YERLEŞİM YERİ VE NEKROPOLÜ
I.DERECE ARKEOLOJİK SİT ALANI

K
↑
1/25000



Pafta Adı:K22-d1

UTM 3 derecelik dilime esas Avrupa 1950 (ED-50)
datumu koordinat değerleri


UTM 6 derecelik dilime esas Avrupa 1950 (ED-50)
datumu koordinat değerleri

Nokta No	Y	X
1	417979.881	4279131.458
2	418010.359	4279145.470
3	418037.804	4279158.581
4	418067.184	4279169.628
5	418094.826	4279188.736
6	418117.372	4279205.009
7	418134.921	4279221.446
8	418146.799	4279248.074
9	418158.644	4279273.703
10	418166.589	4279302.461
11	418163.409	4279327.581
12	418137.616	4279334.429
13	418109.432	4279329.347
14	418080.249	4279324.298
15	418049.608	4279305.288
16	418023.900	4279284.115
17	417999.420	4279269.906
18	417977.481	4279241.606
19	417957.639	4279216.238
20	417951.628	4279185.415
21	417949.909	4279163.458
22	417949.909	4279163.458
23	417963.118	4279139.011
24	417975.883	4279131.589

Nokta No	Y	X
1	679117.051	4279008.083
2	679147.052	4279023.083
3	679174.052	4279037.083
4	679203.052	4279049.084
5	679230.052	4279069.084
6	679252.052	4279086.084
7	679269.053	4279103.084
8	679280.053	4279130.084
9	679291.053	4279156.084
10	679298.053	4279185.085
11	679294.053	4279210.085
12	679268.052	4279216.085
13	679240.052	4279210.085
14	679211.052	4279204.085
15	679181.052	4279184.084
16	679156.052	4279162.084
17	679132.052	4279147.084
18	679111.051	4279118.084
19	679092.051	4279092.084
20	679087.051	4279061.084
21	679086.051	4279039.083
22	679086.051	4279039.083
23	679100.051	4279015.083
24	679113.051	4279008.083

T.C
KÜLTÜR VE TURİZM BAKANLIĞI
Kütahya Kültür Varlıklarını
Koruma Bölge Kurulu Müdürlüğü

KÜTAHYA
KÜLTÜR VARLIKLARINI KORUMA
BÖLGE KURULU MÜDÜRLÜĞÜ
29/09/2015 TARİH VE 2690
SAYILI KARAR EKİDİR



UŞAK İLİ, MERKEZ, ÖRENCİK KÖYÜ
ÖRENCİK KÖYÜ ANTİK YERLEŞİMİ VE NEKROPOLÜ
I.DERECE ARKEOLOJİK SİT ALANI



UTM 3 derecelik dilime esas Avrupa 1950 (ED-50)
datumu koordinat değerleri

Nokta No	Y	X
1	417979.881	4279131.458
2	418010.359	4279145.470
3	418037.804	4279158.581
4	418067.184	4279169.628
5	418094.826	4279188.736
6	418117.372	4279205.009
7	418134.921	4279221.446
8	418146.799	4279248.074
9	418158.644	4279273.703
10	418166.589	4279302.461
11	418163.409	4279327.581
12	418137.616	4279334.429
13	418109.432	4279329.347
14	418080.249	4279324.298
15	418049.608	4279305.288
16	418023.900	4279284.115
17	417999.420	4279269.906
18	417977.481	4279241.606
19	417957.639	4279216.238
20	417951.628	4279185.415
21	417949.909	4279163.458
22	417949.909	4279163.458
23	417963.118	4279139.011
24	417975.883	4279131.589

T.C
KÜLTÜR VE TURİZM BAKANLIĞI
Kütahya Kültür Varlıkları
Koruma Bölge Kurulu Müdürüğü

KÜTAHYA
KÜLTÜR VARLIKLARINI KORUMA
BÖLGE KURULU MÜDÜRLÜĞÜ
29.09/2015 TARİH VE 2690
SAYILI KARAR EKİDİR

Yılmaz ERGİ
Arkeolog



Filiz GÜRBOĞA
Müdür

ESKİŞEHİR KÜLTÜR VARLIKLARINI KORUMA BÖLGE KURULU'NUN 29/09/2015 TARİH VE 2690 SAYILI KARARI İLE TESCİLLENEN I.(BİRİNCİ) DERECE ARKEOLOJİK SİT İÇERİSİNDE KALAN PARSELLERİN LİSTESİ


SIRA NO	İLİ	İLÇESİ	KÖYÜ	PAFTA	ADA	PARSEL	ŞERH KONULACAK KISMI
1	Uşak	Merkez	Örencik	K22-d1	115	1	Bir Kısmı
2	Uşak	Merkez	Örencik	K22-d1	116	2	Tamamı
3	Uşak	Merkez	Örencik	K22-d1	128	1	Tamamı
4	Uşak	Merkez	Örencik	K22-d1	128	2	Büyük Bir Kısmı
5	Uşak	Merkez	Yenişehir	K22-d1	242	11	Bir Kısmı


KÜLTÜR VE TURİZM BAKANLIĞI

Kütahya Kültür Varlıklarını
Koruma Bölge Kurulu Müdürlüğü

KÜTAHYA
KÜLTÜR VARLIKLARINI KORUMA
BÖLGE KURULU MÜDÜRLÜĞÜ
29.09.2015 TARİH VE 2690
SAYILI KARAR EKİDİR

ASLİ GİBİDİR


Y. ERGİ
Arkeolog


FİLİZ GÜRBOĞA
Müdür