



T.C.

KÜLTÜR VE TURİZM BAKANLIĞI
İZMİR 2 NUMARALI KÜLTÜR VARLIKLARINI
KORUMA BÖLGE KURULU
KARAR

TOPLANTI TARİHİ VE NO : 20.08.2015-231

45.00/745

KARAR TARİHİ VE NO : 20.08.2015-5598

Toplantı Yeri
İZMİR

Manisa ili Yunusemre ilçesi Küçüksümbüller Mahallesi Merdivenli kaya mevkiinde bulunan alanın I (birinci) Derece Arkeolojik sit olarak tescil edilmesi talebine ilişkin İzmir 2 Numaralı Kültür Varlıklarını Koruma Bölge Kurulu Müdürlüğünün 27.07.2015 tarihli ve 2298 sayılı yazısı ve eki kurum görüşü haritası ve Manisa Valiliği İl Kültür ve Turizm Müdürlüğünün 20.01.2010 tarihli ve 228 sayılı yazısı ve eki, 2863 sayılı Kanunun 7. Maddesi gereği iletilen kurum görüşleri; Kurul Müdürlüğü uzmanlarınca hazırlanan 19.08.2015 tarihli ve 859 sayı ile kayıtlı rapor okundu, ekleri incelendi, yapılan görüşmeler sonunda;

Manisa ili Yunusemre ilçesi Küçüksümbüller Mahallesi Merdivenli kaya mevkiinde bulunan alanın kararımız eki 1/2000 ölçekli paftada işaretlenen şekli ve “Merdivenli Kaya Kybele Kutsal Alanı” adı ile I (birinci) Derece Arkeolojik sit olarak tescil edilmesine, ekli tescil fişinin uygun olduğuna, alanda açılan kaçak kazı çukurlarının ilgili müzesi denetiminde kapatılmasına, kaçak kazıyı gerçekleştirenlerle ilgili Manisa Müze Müdürlüğünce yasal soruşturma başlatıldığı görüldüğünden aynı konuya ilişkin ikinci bir yasal soruşturma açılmasının gerekli olmadığına, karar verildi.



T.C.

KÜLTÜR VE TURİZM BAKANLIĞI
İZMİR 2 NUMARALI KÜLTÜR VARLIKLARINI
KORUMA BÖLGE KURULU
KARAR

TOPLANTI TARİHİ VE NO : 20.08.2015-231

45.00/745

KARAR TARİHİ VE NO : 20.08.2015-5599

Toplantı Yeri
İZMİR

Manisa ili Yunusemre ilçesi Küçüksümbüller Mahallesi Merdivenli kaya mevkiinde bulunan İzmir 2 Numaralı Kültür Varlıklarını Koruma Bölge Kurulunun 20.08.2015 tarihli ve 5598 Sayılı Kararı ile I. (birinci) Derece Arkeolojik Sit olarak sınırları belirlenen alanın Geçiş Dönemi Koruma Esasları ve Kullanma Koşullarının belirlenmesi gerektiğine ilişkin Kurul Müdürlüğü uzmanlarınca hazırlanan 19.08.2015 tarihli ve 859 sayı ile kayıtlı rapor okundu, ekleri incelendi, yapılan görüşmeler sonunda;

Manisa ili Yunusemre ilçesi Küçüksümbüller Mahallesi Merdivenli kaya mevkiinde ve İzmir II Numaralı Kültür Varlıklarını Koruma Bölge Kurulunun 20.08.2015 tarihli ve 5598 Sayılı Kararı ile I. (birinci) Derece Arkeolojik Sit olarak sınırlarının belirlenen alanda yer alan taşınmazlara ilişkin Geçiş Dönemi Koruma Esasları ve Kullanma Koşullarının:

I. (birinci) Derece Arkeolojik Sit Sınırları içerisinde ;

“-Bilimsel amaçlı kazıların dışında hiçbir kazı yapılamaz.


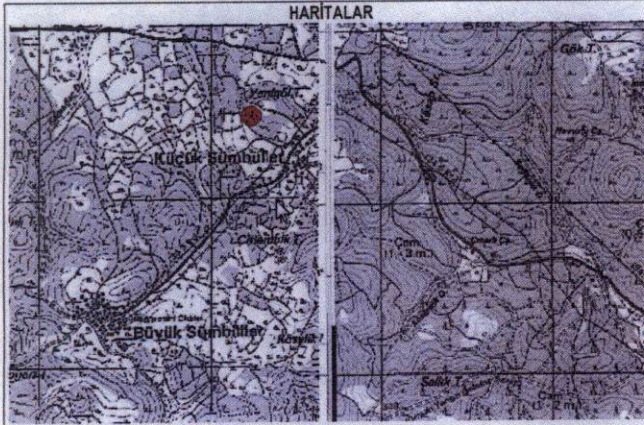
- Resmi ve özel kuruluşlarca zorunlu durumlarda yapılacak altyapı uygulamaları için Müze Müdürlüğü'nün ve varsa Kazı Başkanının görüşüyle talep; Koruma Bölge Kurulunda değerlendirilmeden herhangi bir uygulamaya gidilemez.


-Taş, toprak, kum vb. alınamaz, kireç, taş, tuğla, mermer, kum, maden vb. ocaklar açılmaz, toprak, cüruf, çöp, sanayi atığı ve benzeri malzeme dökülemez.

-Ağaçlandırmaya gidilemez.” olarak belirlenmesine,

- 648 sayılı KHK ile 5226-3386 sayılı Kanun ile değişik 2863 sayılı Yasanın 17. maddesi gereği hazırlanacak koruma amaçlı imar planının değerlendirilmek üzere Kurulumuza iletilmesi gerektiğine, karar verildi.

AVRUPA KONSEYİ	KÜLTÜREL VARLIKLARI KORUMA ENVANTERİ	K.V.K.E.	SİT	ENVANTER NO	4500/745
TÜRKİYE	KÜLTÜR VARLIKLARI VE MÜZELER GENEL MÜDÜRLÜĞÜ			HARİTA NO	
İLİ : Manisa	İLÇESİ : Yunusemre	MAHALLE - KÖY VEYA MEVKİL: Küçüksümbüller Mahallesi Merdivenli Kaya Mevkii	KADASTRO PAFTA :	ADA	PARSEL
ADI :					
GENEL TANIM :	Küçüksümbüller Mahallesi kuzeyinde Yenigöl Tepenin güney yamacında yer alan kısmen sarp vadinin tepe kısmında yer alan düzlük üzerinde yer aldığı görülmektedir. Kültür alanın kuzeybatı güneydoğu doğrultulu bakış açısı Aigai antik kenti ve Pergamon antik kenti doğrultusunda konumlanması kült alanının bölgedeki diğer kült alanlarıyla ilişkilendirme olasılığı açısından önem arz etmektedir. .				
ŞİMDİKİ TEHLİKELER :	Kaçak Kazılar				
ŞİMDİKİ DURUM :	Orman Sayılan Alan				
SIT POTANSİYELİ :	I (birinci) Derece Arkeolojik sit				
ŞİMDİKİ KORUMA :	Yok.				
ÖNERİLEN KORUMA :	İlgili yerel yönetim ve güvenlik birimince alanın sık sık kontrolünün yapılması ve yerel halkın konuya ilişkin bilgilendirilmesi korumaya ilişkin ivedilikle alınması gereken önlemlerdir.				
YAYIN DİZİSİ :					
GÖZLEMLER :	Kuzeybatı Güneydoğu doğrultusunda uzanan ana kaya kütesinde kayanın vadiye bakan yüzü "L" şeklinde tıraşlanarak düzeltilmiştir. Açığa çıkarılan yaklaşık 2.00 m x 4,20 m ölçülerinde alanda kısa kenar içerisinekısa kenar üzerinde açılan dikdörtgen biçimli ana niş yaklaşık 1*1 m ölçülerindedir nişin üst bölümünde 30 cm derinliğinde oyularak yaklaşık 2*1,50 m. lik yüzeyde göreceli olarak oval bir üst kısım şekillendirilmiştir. Nişin doğu duvarında yer alan oyuk olasılıkla ahşap bir kapak ya da kapının yan kanada tutturulması ile ilişkilidir. Batı bölümde kaya kütesi sonlanmış olup herhangi bir düzenleme yapılamamıştır. Nişin hemen önünde zemin bölümün 1.m çapında ve 40 cm. derinliğinde oval biçimli sunu çukuru, 20 cm genişliğinde sıg bir kanalla yapı kompleksinin batı bölümünde yine kayaya oyularak şekillendirilmiş 1,5m.x 1. m ölçülerinde dikdörtgen formlu bir havuza, oradan da yapı kompleksi dışına uzanan ve yine kayaya oyularak şekillendirilmiş kanal yapısıyla taşınmaktadır. Ana duvar üzerinde yer alan küçük boyutlu kare formunda diğer iki niş ve ana niş, ritüeller boyunca seyyar bir kült heykeli ya da sembollerin konulması amaçlı kullanılmış olabileceğini düşündürmektedir. Yapının bir diğer önemli bölümü ise niş alanının hemen üst kısmında yer alan kayaya oyularak şekillendirilmiş dört kademeden oluşan basamaklı alandır. Basamaklarla ulaşılan kısmen düzeltilmiş tepe noktasının Açık hava kutsal alanlarının önemli bir unsuru olan kaya altarı olarak işlev görmüş olduğu düşünülebilir. Yine bölgede diğer örnekler göz önünde bulundurulduğunda Kybele kültü ile ilişkilendirilebilir.				
	KORUMA DERECESİ				
	HAZIRLAYANLAR/2015 Tolga KOPARAL Arkeolog Mehmet Selman ARI Kültür Turizm Uzmanı Şehir Plancısı				
	KONTROL EDEN Osman ARSLAN Müdür V. KORUMA KURULU KARARLARI				
	REVİZYON KORUMA KURULU ONAYI				





Tolga KOPARAL
Arkeolog

T.C. SİLAH SAKLAMA VE
MÜHÜR KONTROLÜ BAKANLIĞI
Mühür Arsları
Müdür V.

İZMİR İL NUMARALI
KÜLTÜR VARLIKLARINI
KORUMA BÖLGE KURULUNUN
22.01.2015 GÜN VE 533
SAYILI KARAR EKİDİR

T.C.
KÜLTÜR VE TURİZM BAKANLIĞI
İzmir İl Nohu Kültür Varlıkları
Koruma Bölge Kurulu
Müdürüğü