



T.C.

KÜLTÜR VE TURİZM BAKANLIĞI
İZMİR 2 NUMARALI KÜLTÜR VARLIKLARINI
KORUMA BÖLGE KURULU
KARAR

TOPLANTI TARİHİ VE NO : 20.08.2015-231



45.12/210


KARAR TARİHİ VE NO : 20.08.2015-5619

Toplantı Yeri
İZMİR

Manisa ili, Turgutlu ilçesi, Irlamaz Mahallesi, mülkiyeti şahıslar adına kayıtlı tapunun 53 pafta, 1633 parselinde kayıtlı Kilise yapısının 2863 sayılı yasanın 6. Maddesinde belirtilen kriterleri taşıması nedeniyle, anılan yasanın 7. Maddesi kapsamında Korunması Gerekli Kültür Varlığı olarak tescil edilmesine esas gerekli işlemlerin Kurul Müdürlüğüne tesis edilmesine ilişkin alınan 08.05.2015 tarihli ve 5167 sayılı kararımız doğrultusunda hazırlanan bilgi ve belgelerin iletildiği Manisa BŞB imar ve Şehircilik daire başkanlığı Planlama ve Harita Şube Müdürlüğü'nün 15.06.2015 tarihli ve 1026 sayılı yazısı, Manisa Valiliği İl Kültür ve Turizm Müdürlüğü'nün 26.06.2015 tarihli ve 2666 sayılı yazısı, Kurul Müdürlüğü uzmanlarınca hazırlanan 19.08.2015 tarihli ve 855 sayı ile kayıtlı rapor okundu, işlem dosyası incelendi, yapılan görüşmeler sonunda;

Manisa ili, Turgutlu ilçesi, Irlamaz Mahallesi, tapunun 53 pafta, 1633 parselinde kayıtlı Kilise Yapısının Korunması gerekli Kültür Varlığı olarak tescil edilerek Koruma Grubu'nun 1(Bir) olarak belirlenmesine, Turgutlu Kaymakamlığı ve Turgutlu Belediyesi tarafından yapıda kaçak kazı ve tahribatın engellenmesi için gerekli güvenlik önlemlerinin alınmasına, taşınmazın onarımına yönelik hazırlanacak rölöve restitüsyon ve restorasyon projelerinin değerlendirilmek üzere Kurulumuza iletilmesine karar verildi.

| | | | | | | | | |
|---|---------------------------|---|----------------------|--|---|--------------------------------|---------------------|--------------------------------|
| AVRUPA KONSEYİ | | Doğal Ve Kültürel Varlıkları Koruma Envanteri D.K.C.K.E | | KÜLTÜR VARLIĞI | | Envanter No: | | |
| TÜRKİYE | | Kültür Varlıkları ve Müzeler Genel Müdürlüğü | | | | Harita No: | | |
| İli: | | İlçesi: | | Mahalle Köy: | | 1. Grup Yapı | | |
| SOKAK : | | Pafta: 53 Parsel : 1633 | | KORUMA DERECESİ | | 2. Grup Yapı | | |
| Adı: | | Yaptıran: | | Yapan: | | Mimari Çağı | | |
| | | Yapım Tarihi: | | Kitabe: | | Vakfiye: | | |
| Genel Tanım: Kaba yonu taşlarla ve tuğla ile örülmüş çatısı bulunmayan Kilise yapısı. | | | | | | | | |
| Koruma Durumu | A İyi B Orta C Fena | Taşıyıcı | A Dış Yapı B C | A Üst Yapı B C | A İç Yapı B C | A Süsleme Elemanları B C | A Rutubet B C | A Yok B İzi Var C Önemli |
| Vaziyet Planı : | | | | | Fotoğraflar: | | | |
|  | | | | |  | | | |
| Gözlemler: | | | | | | | | |
| Bugünkü Sahibi: Şahıs | | | | Bakımından sorumlu olması gereken kuruluş: | | | | |
| Yapılan Onarımlar: | | | | | | | | |
| Ayrıntılı Tanım: Kilisenin metruk bir şekilde ve kısmen ayakta olduğu görülmüştür. Bazilikal planlı tek nefli olan kilisede kaba yonu taş ve tuğla malzeme kullanılmıştır. Kilisenin batı cephesi üçgen alınlık şeklinde son bulmuş olup kilisenin çatısının tamamen yok olduğu tespit edilmiştir. Alınlık kısmında alaturka kiremitlerin görülmesi tamamen yok olan çatıda alaturka kiremit kullanıldığını düşündürmektedir. Güney cephede bir tane giriş açıklığı ile bir büyük ve bir küçük olmak üzere iki adet pencere açıklığı yer almaktadır. Kuzey duvarındaki açıklıklar da güney duvarın simetriği şeklindedir. İç mekânda doğu duvarın ortasında tuğla malzeme örülmüş yuvarlak kemerli apsis bulunmaktadır. Apsisin güneyinde apsisten daha küçük ölçülerde bir niş daha yer almaktadır. Apsisin üzerinde ve kuzeyinde dikdörtgen şeklinde pencere açıklıkları bulunmaktadır. Ayrıca kilise içerisinde kaçak kazı çukurları tespit edilmiştir | | | | | Teknik bilgiler: Su Elektrik Isıtma Kanalizasyon | | | |
| | | | | | Orijinal Kullanımı : KİLİSE | | | |
| | | | | | Bugünkü Kullanımı: Kullanılmıyor | | | |
| | | | | | Önerilen Kullanımı : | | | |
| | | | | | Hazırlayanlar: Deniz DURDU | | | |
| YAYIN DİZİNİ: | | | | | Kontrol Eden: | | | |
| Ekler: | | | | | Kurul Onayı No : | | | |
| Rapor: | | | | | | | | |
| Fotoğraf: | | | | | X | | | |
| Rölöve Proje: | | | | | | | | |
| Restorasyon Projesi: | | | | | | | | |
| Hâlihazır Harita: | | | | | | | | |
| Kadastral durum: | | | | | | | | |
| İmar planı: | | | | | Revizyon: | | | |



TC.
KÜLTÜR VE TURİZM BAKANLIĞI
İzmir İl Nolu Kültür Varlıklarını
Koruma Bölge Kurulu
Müdürüğü

İZMİR İL NUMARALI
KÜLTÜR VARLIKLARINI
KORUMA BÖLGE KURULUNUN
20.08.2015 GÜN VE 5619
SAYILI KARAR EKİDİR

DEĞER DÜRDÜ
Müdürüğü
Osman ARSLAN
Müdürüğü