



T.C.

**KÜLTÜR VE TURİZM BAKANLIĞI**  
**İZMİR 2 NUMARALI KÜLTÜR VARLIKLARINI**  
**KORUMA BÖLGE KURULU**  
**KARAR**

TOPLANTI TARİHİ VE NO : 23.10.2015-242

45.08/17

KARAR TARİHİ VE NO : 23.10.2015-5800

Toplantı Yeri  
İZMİR

Manisa ili, Kırkağaç ilçesi, Çaltıcak ve Dualar Mahalleleri sınırları dahilindeki, Çaltıcak Baraj Göleti Mevkiinde yer alan, İzmir 2 Numaralı Kültür ve Tabiat Varlıklarını Koruma Kurulu'nun 28/03/2001 tarih ve 9890 sayılı kararıyla 2863 sayılı Kanun kapsamında korunması gerekli kültür varlığı olarak tescil edilmiş olan iki adet savunma yapısı ile erken dönem kilisesinin bulunduğu alan ve çevresine ait tespit çalışması sonuçlarının değerlendirilmesine ilişkin Kurulumuzun 20/08/2015 tarih ve 5610 sayılı kararı gereği Kurul Müdürlüğü uzmanlarınca yapılmış olan tescil çalışmaları sonucunda hazırlanmış olan ve 20.10.2015 tarih ve 1011 sayı ile Müdürlük evrak kaydına giren rapor, tescil çalışmalarına esas olmak üzere 2863 sayılı Kanununun 7.Maddesi gereği ilgili kurumlardan istenilmiş olan Kurum görüşleri okundu, yazı ekleri ve işlem dosyası incelendi. Yapılan görüşmeler sonucunda;

Manisa ili, Kırkağaç ilçesi, Çaltıcak ve Dualar Mahalleleri sınırları dahilindeki, Çaltıcak Baraj Göleti Mevkiinde yer alan, İzmir 2 Numaralı Kültür ve Tabiat Varlıklarını Koruma Kurulu'nun 28/03/2001 tarih ve 9890 sayılı kararıyla 2863 sayılı Kanun kapsamında korunması gerekli kültür varlığı olarak tescil edilmiş olan iki adet savunma yapısı ile erken dönem kilisesinin de içinde yer aldığı alanın kararımız eki 1/2500 ölçekli kadastral harita üzerinde gösterildiği şekilde, 2863 sayılı Kanun kapsamında I.(Birinci) Derece Arkeolojik sit olarak tesciline, korunması gerekli kültür varlığı olarak tescil edilmiş olan yapıların yapı grubunun I.(birinci) grup olarak belirlenmesine, İzmir 2 Numaralı Kültür ve Tabiat Varlıklarını Koruma Kurulu'nun 28/03/2001 tarih ve 9890 sayılı kararı ile belirlenmiş olan koruma alanlarının geçerli olmadığına, ancak 28/03/2001 tarih ve 9890 sayılı karardaki diğer hükümlerin geçerli olduğuna, kararımız eki sit fişinin uygun olduğuna karar verildi.



T.C.

**KÜLTÜR VE TURİZM BAKANLIĞI**  
**İZMİR 2 NUMARALI KÜLTÜR VARLIKLARINI**  
**KORUMA BÖLGE KURULU**  
**KARAR**

TOPLANTI TARİHİ VE NO : 23.10.2015-242

45.08/17

KARAR TARİHİ VE NO : 23.10.2015-5801

Toplantı Yeri  
İZMİR

Manisa ili, Kırkağaç ilçesi, Çaltıcak ve Dualar Mahalleleri sınırları dahilindeki, Çaltıcak Baraj Göleti Mevkiinde yer alan, İzmir 2 Numaralı Kültür Varlıklarını Koruma Bölge Kurulu'nun 23/10/2015 tarihli ve 5800 sayılı kararı ile tescilli I. (Birinci) Derece Arkeolojik Site ilişkin Geçiş Dönemi Koruma Esasları ve Kullanma Koşullarının belirlenmesine dair Kurul Müdürlüğü uzmanlarınca hazırlanan Müdürlük evrak kaydında 20.10.2015 tarih ve 1011 sayı ile kayıtlı rapor okundu, işlem dosyası incelendi. Yapılan görüşmeler sonunda;

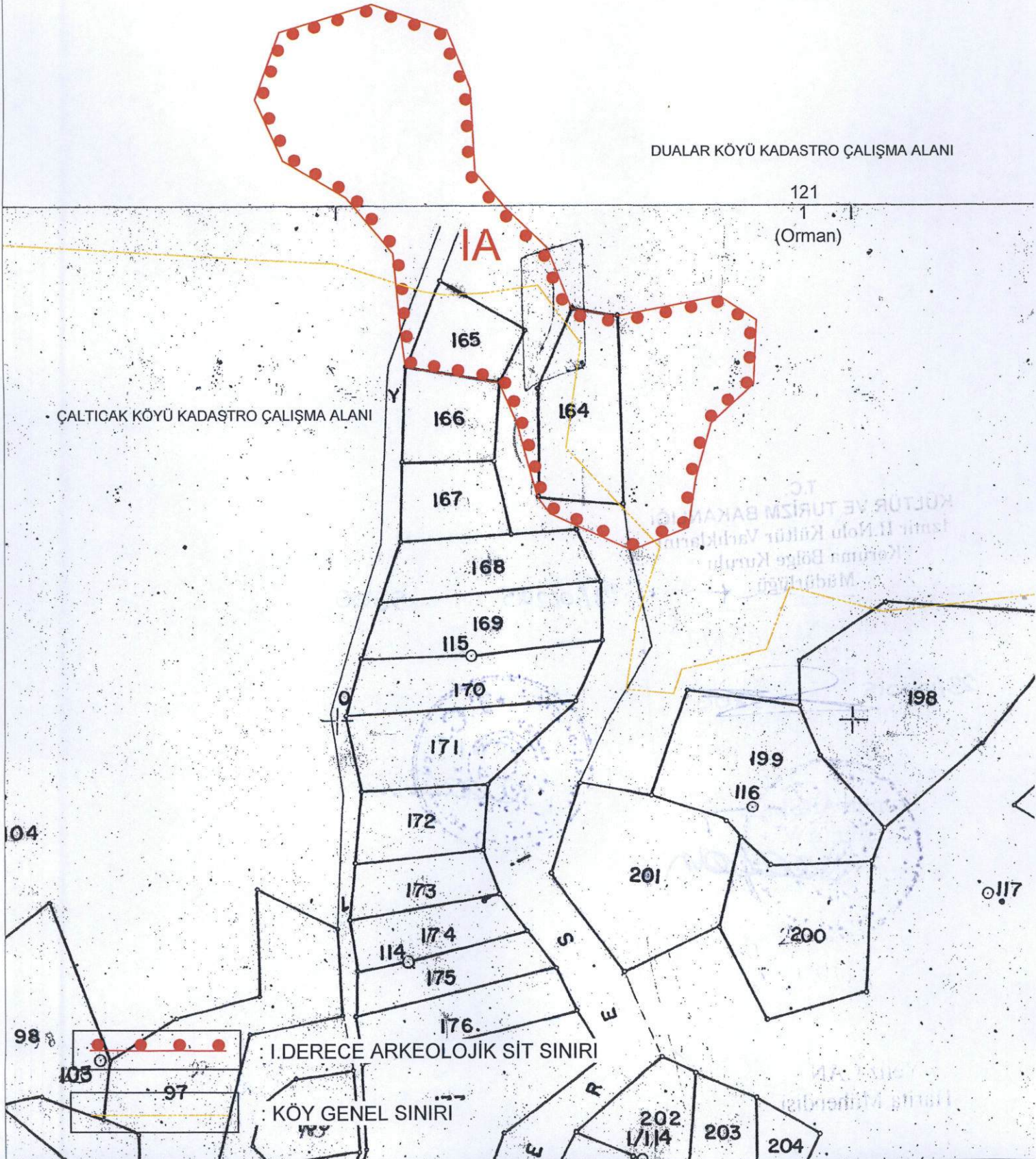
Manisa ili, Kırkağaç ilçesi, Çaltıcak ve Dualar Mahalleleri sınırları dahilindeki, Çaltıcak Baraj Göleti Mevkiinde yer alan, İzmir 2 Numaralı Kültür Varlıklarını Koruma Bölge Kurulu'nun 23/10/2015 tarihli ve 5800 sayılı kararı ile tescilli I. (Birinci) Derece Arkeolojik Sit için 2863 sayılı Kanunun 17. Maddesi kapsamında Geçiş Dönemi Koruma Esasları ve Kullanma Koşullarının:

I. (Birinci) Derece Arkeolojik Sit için,

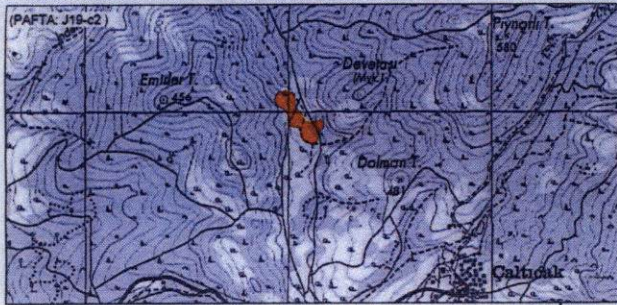
- Kesinlikle hiçbir yapılaşmaya izin verilemez, bilimsel kazı çalışmaları dışında herhangi bir uygulama yapılamayacaktır.
- Resmi ve özel kuruluşlarca zorunlu durumlarda yapılacak alt yapı uygulamaları için Müze Müdürlüğü'nün ve varsa Kazı Başkanının görüşüyle konu Koruma Bölge Kurulunda değerlendirilecektir.
- Taş, toprak, kum vb. alınamaz, kireç, taş, tuğla, mermer, kum, maden vb. ocakları açılmaz toprak, cüruf, çöp, sanayi atığı ve benzeri malzeme dökülemez.
- Yeni tarımsal alanlar açılmaz, yalnızca sınırlı mevsimlik tarımsal faaliyetler devam edebilecektir, Koruma Bölge Kurulunca uygun görülmesi halinde seracılığa devam edilebilecektir.
- Ağaçlandırmaya gidilemez, mevcut ağaçların bakımı yapılabilir.
- Taşınmaz kültür varlıklarının mahiyetine tesir etmeyecek şekilde Koruma Bölge Kurulundan izin almak koşuluyla birleştirme (tevhit) ve ayırma (ifraz) yapılabilir. olarak belirlenmesine;

Manisa ili, Kırkağaç ilçesi, Çaltıcak ve Dualar Mahalleleri sınırları dahilindeki, Çaltıcak Baraj Göleti Mevkiinde yer alan, İzmir 2 Numaralı Kültür Varlıklarını Koruma Bölge Kurulu'nun 23/10/2015 tarihli ve 5800 sayılı kararı ile tescilli alana yönelik olarak 2863 sayılı Kanunun 17. Maddesi gereği Koruma Amaçlı Uygulama İmar Planının ilgili idarelerce hazırlanarak değerlendirilmek üzere Kurulumuza iletilmesi gerektiğine, karar verildi.

MANİSA İLİ, KIRKAĞAÇ İLÇESİ  
ÇALTICAK VE DUALAR MAHALLELERİ  
(ED50-3', ÖLÇEK: 1/2500)



AVRUPA KONSEYİ	DOĞAL VE KÜLTÜREL VARLIKLARI KORUMA ENVANTERİ	D.K.V.K.E.	S İ T	ENVANTER NO :	
TÜRKİYE	KÜLTÜR VARLIKLARI VE MÜZELER GENEL MÜDÜRLÜĞÜ			1/25000 ÖLÇEKLİ TOPOGRAFIK HARİTA NO:	J19 c2
İLİ : MANİSA	İLÇESİ : KIRKAĞAÇ	MAHALLE - KÖY-MEVKİİ :	ÇALTICAK-DUALAR MAHALLELERİ	1/5000 ÖLÇEKLİ PAFTA NO: J19c08b	ADA : -
ADI :	I.DERECE ARKEOLOJİK SİT			PARSEL: -	
GENEL TANIM :	Çaltıcak Barajı Göleti mevkiinde, İn Deresi'nin batısında, birisi dik ve kule formlu, diğeri yayvan tabanlı iki doğal oluşuma oyulmuş vaziyette basamaklarla çıkılan, tepeleri düzleştirilerek elde edilmiş olan savunma ve gözetleme (?) amacıyla yapılmış iki adet mekan ile İn Deresi'nin doğusunda yine kayaya oyulmuş vaziyetteki Erken Dönem Kilisesini içine alan arkeolojik alandır.				
ŞİMDİKİ TEHLİKELER :	Kaçak kazı, tahribat.				
ŞİMDİKİ DURUM :	-				
SİT POTANSİYELİ :	Arkeolojik				
ŞİMDİKİ KORUMA :	Taşınmaz Kültür Varlığı				
ÖNERİLEN KORUMA :	I.(Birinci) Derece Arkeolojik Sit.				
YAYIN DİZİSİ :	-				
GÖZLEMLER :	Tescil edildiği tarihten bu yana Erken Dönem Kilisesinin freskolarında bozulma meydana geldiği görülmüştür. Kilise olarak kullanılan kayanın dış yüzeyinde haç motifi bulunmaktadır. Apsis ve basamaklarda bir bozulma görülmüştür. Kilisenin kuzeyindeki kaya oyuntusunun içi ve bitişiğindeki kaya kütesinin üzeri de incelenmiş olup bu alanların kullanılmış olduklarına yönelik herhangi bir ize rastlanılmamıştır. Ancak, kaya kilisesinin çok yakınında yer alan ve benzer doğal niteliklere sahip bu alanların da ibadet amacıyla kullanılmış olması muhtemeldir. İnceleme, savunma yapısı olarak tescil edilmiş olan iki kaya kütesi ve çevresinde sürdürülmüştür. Her iki kaya kütesinin üzerinde basamaklar bulunmaktadır. Bu kayalar savunma yapısı olarak kullanılmış olabileceği gibi yine karşı cephelerinde yer alan kilise yapısıyla bir bütün olarak ibadet, kurban vb. amaçlı olarak da kullanılmış olabilirler. Yapılan incelemede, Erken Hristiyanlık Dönemi Kilisesi ve Savunma Yapısı olarak tescillenmiş olan kültür varlıklarının ve çevrelerinin bütüncül olarak değerlendirilmesi sonucunda, yapıların birbirleriyle olan ilişkisi ve kullanım amaçları doğrultusunda oluşan etkinlik sınırları göz önünde bulundurulurak kültür varlıklarının sit kapsamına alınması gerektiği fikri oluşmuştur.				
HARİTA ve FOTOĞRAFLAR:	28/03/2001-9890 İzmir II Numaralı KVTVKK (Taşınmaz kültür varlığı tescili)				
	KORUMA DERECESİ: HAZIRLAYANLAR 20/10/2015 Özlem GÜNDAY KOPARAL Arkeolog Yeliz CAN Harita Mühendisi				
	KONTROL EDEN: Osman ARSLAN Müdür V. KORUMA KURULU KARARLARI:				
	REVİZYON: KORUMA KURULU ONAYI:				







Erken Dönem Kilisesi



Savunma ya da gözetleme (?) yapıları

Erken Dönem  
Kilisesi



T.C.  
KÜLTÜR VE TURİZM BAKANLIĞI  
İzmir İl Nolu Kültür Varlıklarını  
Koruma Bölge Kurulu  
Müdürlüğü

İZMİR İL NOLU MÜHÜR  
KÜLTÜR VARLIKLARINI  
KORUMA BÖLGE KURULU  
23/10/2015...GÜ... 5800...  
SA'İTİ KARAN...

Osman İSLAN  
ARLI ÇİBİDİR